



BESCHIKKING, D.D. 9 JULI 2012 - ZAAKNUMMER 2011-019665 - VAN GEDEPUTEERDE STATEN

Natuurbeschermingswet 1998
Artikel 19 D/E

Rundvee-, schapen- en paardenhouderij aan de Lawickse Allee 224 te Wageningen

Beslissing van GEDEPUTEERDE STATEN VAN GELDERLAND op het verzoek van D.R.H. Daniëls aan de Lawickse Allee 224 te Wageningen, hierna te noemen aanvrager, van 2 december 2011 om een vergunning in het kader van de Natuurbeschermingswet 1998, hierna de Nbw 1998.

Aanvraag en procesverloop

De aanvraag voorziet in het houden van 175 vleeskalveren, 22 vrouwelijk jongvee, 20 zoogkoeien, 11 paarden en 25 schapen. De inrichting is gelegen op 1.170 meter van het Natura 2000-gebied Uiterwaarden Neder-Rijn, verder op 4.000 meter van de Veluwe, op 5.500 meter van Uiterwaarden Waal en op 5.500 meter van Binnenveld.

Tot de aanvraag behoren de volgende stukken:

- aanvraagformulier voor agrarische bedrijven ten behoeve van de Natuurbeschermingswet 1998, getekend op 24 november 2011;
- overzichtstekening Natura 2000-gebieden;
- AAgro-Stacksberekening van de vergunde situatie, gegenereerd op 24 november 2011;
- AAgro-Stacksberekening van de aangevraagde situatie, gegenereerd op 24 november 2011;
- mededeling gemeente Wageningen publicatie melding Besluit landbouw milieubeheer december 2008, verzonden op 25 mei 2009;
- beschikking Hinderwetvergunning d.d. 5 juli 1994;
- plattegrondtekening behorende bij de vergunde situatie van 5 juli 1994;
- overzichtskaart van de ligging van het bedrijf binnen de regio;
- plattegrondtekening van de vergunde situatie, getekend door D.B.L. Lunteren B.V., werknummer 09-104, april 2008.

Aanvullende gegevens

Op 26 maart 2012 hebben wij van de aanvrager de plattegrondtekening behorende bij de aangevraagde situatie ontvangen. De tekening is getekend door D.B.L. Lunteren B.V., heeft werknummer 11-192 en is voor het laatst gewijzigd op 13 december 2011.

Het ontwerpbesluit heeft in de periode van 26 april 2012 tot 7 juni 2012 ter inzage gelegen. Het ontwerpbesluit is tevens toegezonden aan het college van Burgemeester en Wethouders van de gemeente Wageningen en aan de Gelderse Natuur en Milieufederatie waarbij zij in de gelegenheid zijn gesteld een zienswijze naar voren te brengen. Wij hebben geen zienswijzen ontvangen.

Op deze vergunningaanvraag is afdeling 3.4 van de Algemene wet bestuursrecht van toepassing verklaard.

Besluit

Gedeputeerde Staten van Gelderland,
gelet op de artikelen 16, 19d, 19e en 43 van de Nbw 1998,

HEBBEN BESLOTEN

D.R.H. Daniëls een vergunning conform de beschrijving in de aanvraag te **verlenen**.

Voorschriften

1 Deze vergunning dient op het bedrijf aanwezig te zijn.

Bevoegdheid

Op grond van artikel 2 lid 1 Nbw 1998 zijn wij bevoegd om op de aanvraag te beslissen voor de Natura 2000-gebieden Veluwe en Uiterwaarden Waal.

Gelet op het bepaalde in artikel 2 lid 5 Nbw 1998 hebben wij Gedeputeerde Staten van de provincie Utrecht per brief van 23 april 2012 verzocht in te stemmen met het ontwerpbesluit voor de Natura 2000-gebieden Uiterwaarden Neder-Rijn en Binnenveld. Nu wij geen negatieve reactie hebben ontvangen, achten wij de instemming van Gedeputeerde Staten van de provincie Utrecht als verleend.

Beoordeling van de aanvraag

De aanvraag betreft een rundvee-, schapen- en paardenhouderij waarbij de melkkoeien en legkippen niet meer worden gehouden. Het bedrijf wordt daarnaast uitgebreid met vleeskalveren.

De mogelijk schadelijke effecten op de instandhoudingsdoelstellingen worden uitsluitend veroorzaakt door stikstofdepositie. Voor dit bedrijf is niet eerder een vergunning danwel een vvgb op grond van de Nbw 1998 verleend.

Mogelijke effecten kunnen optreden op de Natura 2000-gebieden Uiterwaarden Neder-Rijn, Veluwe, Uiterwaarden Waal en Binnenveld. De instandhoudingsdoelstellingen van de voor deze aanvraag relevante Natura 2000-gebieden zijn vermeld in bijlage 1.

Toetsing Depositie

Binnen de Natura 2000-gebieden zijn verschillende habitattypen aanwezig. Deze hebben een kritische depositiewaarde. Als de ammoniakdepositie boven deze waarde uitkomt, kunnen er soorten verdwijnen die kenmerkend zijn voor deze habitattypen.

Nu sprake is van een wijziging van de bestaande activiteit kan, ondanks de te treffen maatregelen, een depositietoename op de stikstofgevoelige habitattypen per saldo niet op voorhand worden uitgesloten.

Op 5 juli 1994 is aan S. Daniëls een vergunning op grond van de Hinderwet verleend voor het houden van (melk)rundvee, kippen, schapen en paarden. Op grond van deze vergunning stellen wij vast dat ten tijde van de aanmelding en aanwijzing in het kader van de Habitatrictlijn en Vogelrichtlijn nationale toestemming was verleend. De Vogelrichtlijngebieden Uiterwaarden Neder-Rijn, Veluwe en Uiterwaarden Waal worden getoetst aan de vergunde situatie op 24 maart 2000.

Het Habitatrictlijngebied Binnenveld wordt getoetst aan de vergunde situatie op 7 december 2004. Voor beide vergunde situaties geldt de beschikking van 5 juli 1994. In tabel 1 is de vergunde en de aangevraagde veebezetting weergegeven. In tabel 2 is de depositie van de vergunde situatie in 2000 en de aangevraagde situatie weergegeven. In tabel 3 is de depositie van de vergunde situatie in 2004 en de aangevraagde situatie weergegeven.

Tabel 1 veebezetting

Vergunde veebezetting op 24 maart 2000 en 7 december 2004		
Diersoort	Rav code / BWL	Aantal
Melkkoeien	A1.100.1	55
Vrouwelijk jongvee	A3	50
Meststieren	A6	20
Legkippen	E2.100	100
Paarden	K1	5
Schapen	B1	75
Aangevraagde veebezetting		
Diersoort	Rav code / BWL	Aantal
Vrouwelijk jongvee	A3	22
Vleeskalveren	A4.100	175
Zoogkoeien	A2	20
Paarden	K1	11
Schapen	B1	25

Tabel 2 NH₃-depositie van het bedrijf in mol/ha/jr

Habitattype	Depositie		
	Vergund op 24 maart 2000	Aangevraagd	Verschil
<i>Uiterwaarden Neder-Rijn</i>			
H6510A glanshaver- en vossenstaartheoïlanden	3,2	2,2	-1,0
H91EOA vochtige alluviale bossen	2,5	1,8	-0,7
H3150 meren met krabbenscheer met fonteinkruiden	2,1	1,5	-0,6
H6430A ruigten en zomen	2,1	1,5	-0,6
<i>Veluwe</i>			
H9120 beuken-eikenbossen met hulst	0,6	0,4	-0,2
H4030 droge heiden	0,5	0,4	-0,1
H6230 heischrale graslanden	0,2	0,2	0
H4030 droge heiden	0,5	0,4	-0,1
H9120 beuken-eikenbossen met hulst	0,4	0,3	-0,1
H3260A beken en rivieren met waterplanten	0,3	0,2	-0,1
<i>Uiterwaarden Waal</i>			
H3150 meren met krabbenscheer en fonteinkruiden	0,2	0,1	-0,1
H91EOA vochtige alluviale bossen	0,2	0,1	-0,1
H3270 slikkige rivieroeveren	0,2	0,1	-0,1
H3270 slikkige rivieroeveren	0,2	0,1	-0,1
H6510A glanshaver- vossenstaartheoïlanden	0,1	0,1	0
H6510A glanshaver- vossenstaartheoïlanden	0,2	0,1	-0,1
H6120 stroomdalgraslanden	0,1	0,1	0

Tabel 3 NH₃-depositie van het bedrijf in mol/ha/jr

Habitatype	Depositie		
	Vergund op 7 december 2004	Aangevraagd	Vershil
Binnenveld			
H6410 blauwgraslanden	0,3	0,2	-0,1
H7140A overgangs- en trilvenen	0,3	0,2	-0,1

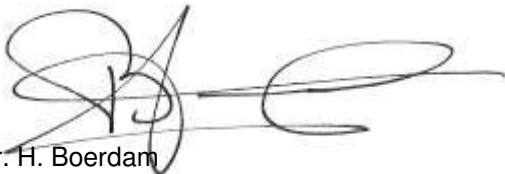
Uit tabel 2 en 3 blijkt dat met de aangevraagde situatie, zoals vermeld in de aanvraag en bijbehorende plattegrondtekening, sprake is van een afname van de stikstofdepositie op de stikstofgevoelige habitattypen. Nu de aangevraagde emissie zowel als de depositie in vergelijking tot de vergunde emissie en depositie ten tijde van de aanwijzing en aanmelding van deze Natura 2000-gebieden daalt, achten wij significant negatieve effecten uitgesloten.

Aangezien voor dit bedrijf niet eerder een vergunning of een verklaring van geen bedenkingen op grond van de Nbw 1998 is verleend, is verlening van de vergunning mogelijk voor zover vereisten op economisch, sociaal en cultureel gebied, alsmede regionale en lokale belangen zich hier niet tegen verzetten. Niet is gebleken dat deze belangen vergunningverlening in de weg staan.

Conclusie

Uit de bij de aanvraag behorende stukken blijkt dat dit bedrijf vóór 24 maart 2000 en 7 december 2004 middels een vergunning op grond van de Hinderwet van 5 juli 1994 beschikt over een nationale toestemming. De aangevraagde depositie overschrijdt de vergunde depositie van deze milieuvergunning niet. Gelet hierop is voor de aangevraagde activiteit geen passende beoordeling vereist. Nu tevens de belangen zoals vermeld in artikel 19 e sub c Nbw 1998 niet aan de orde zijn, kan de vergunning worden verleend.

Namens Gedeputeerde Staten van Gelderland,



mr. H. Boerdam
teammanager Vergunningverlening Water Ontgrondingen
en Natuur

Beroep

Belanghebbenden kunnen binnen zes weken na de dag waarop het besluit ter inzage is gelegd hiertegen beroep instellen bij de Afdeling bestuursrechtspraak van de Raad van State (Postbus 20019, 2500 EA 's-Gravenhage).

Zij die partij zijn in de hoofdzaak kunnen bij de voorzitter van de Afdeling bestuursrechtspraak een verzoek indienen om een voorlopige voorziening te treffen.

Voor het behandelen van het beroepschrift en voor het behandelen van een verzoek om een voorlopige voorziening wordt griffierecht geheven. Over de hoogte en de wijze van betaling van het griffierecht kunt u informatie verkrijgen bij de Raad van State, telefoonnummer (070) 426 44 26.

bijlagen:

- Bijlage 1 Instandhoudingsdoelstellingen
- Bijlage 2 Berekening vergunde situatie 24 maart 2000
- Bijlage 3 Berekening vergunde situatie 7 december 2004
- Bijlage 4 Berekening aangevraagde situatie

BIJLAGE 1: Instandhoudingsdoelstellingen van de voor deze aanvraag relevante Natura 2000-gebieden

Uiterwaarden Neder-Rijn

Aanwijzing en aanmelding

De uiterwaarden Neder-Rijn is op 24 maart 2000 aangewezen als Vogelrichtlijngebied en daarnaast op 20 mei 2003 aangemeld als Habitatrichtlijngebied. Op 7 december 2004 heeft de Europese Commissie de communautaire lijst vastgesteld op basis waarvan Nederland het gebied moet aanwijzen.

In onderstaande tabel staan de voor NH₃ gevoelige instandhoudingsdoelstellingen voor het Natura 2000-gebied Uiterwaarden Neder-Rijn.

Tabel 2 Instandhoudingsdoelen Uiterwaarden Neder-Rijn (bron: Ontwerp-aanwijzingsbesluit Uiterwaarden Neder-Rijn)

(= behouddoelstelling; > ontwikkeldoelstelling; =<) behouddoelstelling maar achteruitgang toegestaan ten gunste van specifieke ontwikkeldoelstellingen)

Habitattypen	Doelstelling oppervlakte	Doelstelling kwaliteit
H6510A Glanshaverhooilanden	>	=
H91F0 Droge hardhoutoibossen ¹	>	>

In de brief aan de Tweede Kamer van 26 januari 2010 geeft de minister aan een aantal wijzigingen op het ontwerpbesluit te zullen doorvoeren. De voorgenomen wijzigingen voor het Natura 2000-gebied Uiterwaarden Neder-Rijn zijn:

Begrenzing aanpassen zodat:

- het gebied integraal wordt begrensd als vogelrichtlijn- en habitatrichtlijngebied;
- de grens samenvalt met de buitendijkse zijde van de kruin van de dijk op die plaatsen waar bijzondere waarden aanwezig zijn.

Veluwe

Aanwijzing en aanmelding

De Veluwe is op 24 maart 2000 aangewezen als Vogelrichtlijngebied. In 2003 is de Veluwe aangemeld als Habitatrichtlijngebied bij de Europese Commissie. Op 7 december 2004 heeft de Europese Commissie de communautaire lijst vastgesteld op basis waarvan Nederland het gebied moet aanwijzen.

Binnen de begrenzing van de Veluwe liggen twee Beschermd Natuurmonumenten, het Mosterdveen en de Leemputten bij Staverden. Beide gebieden zijn respectievelijk op 16 februari 1998 (N/98315) en 4 september 1974 (NBOR/S 13844) aangewezen als Beschermd Natuurmonument.

In onderstaande tabel staan de voor NH₃ gevoelige instandhoudingsdoelstellingen voor het Natura 2000-gebied Veluwe.

Tabel 1 Instandhoudingsdoelstellingen (Bron: Ontwerp-aanwijzingsbesluit Veluwe)
(= behoudsdoelstelling; > ontwikkelingsdoelstelling)

Habitattypen	<i>Doelstelling verspreiding</i>	<i>Doelstelling oppervlakte</i>	<i>Doelstelling kwaliteit</i>
H2310 Stuifzandheiden met struikhei	=	>	>
H2320 Binnenlandse kraaiheibegroeiingen	=	=	=
H2330 Zandverstuivingen	=	>	>
H3130 Zwakgebufferde vennen	=	=	=
H3160 Zure vennen	=	=	>
H4010A Vochtige heiden op zandgronden	=	>	>
H4030 Droge heiden	=	>	>
H5130 Jeneverbesstruwelen	=	=	>
H6230 Heischrale graslanden ¹	=	>	>
H6410 Blauwgraslanden	=	>	>
H7110B Actief hoogveen ¹	=	>	>
H7150 Pioniervegetaties met snavelbiezen		>	>
H9120 Beuken-eikenbossen met hulst		>	=
H9160A Eiken-Haagbeukenbossen		>	=
H9190 Oude eikenbossen		>	>
H91E0C Beekbegeleidende alluviale bossen ¹		>	>

¹Prioritair habitattypen

In de brief aan de Tweede Kamer van 26 januari 2010 geeft de minister aan een aantal wijzigingen op het ontwerp-aanwijzingsbesluit te zullen doorvoeren. De voorgenomen wijzigingen voor het Natura 2000-gebied Veluwe zijn:

H9120 Beuken-eikenbossen met hulst: aanpassing van de doelstelling behoud kwaliteit naar verbetering kwaliteit.

H9160A Eiken-Haagbeukenbossen: doelstelling wordt verwijderd. De bossen die tot dit habitattypen werden gerekend behoren tot het habitattypen beuken-eikenbossen met hulst (H9120).

H91E0C Vochtige alluviale bossen (beekbegeleidende bossen): aanpassing van de doelstelling uitbreiding oppervlakte naar behoud oppervlakte.

Uiterwaarden Waal

Aanwijzing en aanmelding

De uiterwaarden Waal is op 24 maart 2000 aangewezen als Vogelrichtlijngebied en daarnaast op 20 mei 2003 aangemeld als Habitatrichtlijngebied. Op 7 december 2004 heeft de Europese Commissie de communautaire lijst vastgesteld op basis waarvan Nederland het gebied moet aanwijzen.

Tevens is een deel van het gebied op 26 juni 1973 aangewezen als Staatsnatuurmonument Kil van Hurwenen.

In onderstaande tabel staan de voor NH₃ gevoelige instandhoudingsdoelstellingen voor het Natura 2000-gebied Uiterwaarden Waal.

Tabel 1 Instandhoudingsdoelstellingen (Bron: Ontwerp-aanwijzingsbesluit Uiterwaarden Waal)
(= behouddoelstelling, > ontwikkeldoelstelling, =<) enige achteruitgang ten gunste van nader benoemde habitattypen/soorten toegestaan, => of >= complementair doel .)

Habitattypen	Doelstelling oppervlakte	Doelstelling kwaliteit
H6120 Stroomdalgraslanden ^{1,2}	= / >	>
H6510A Glanshaverhooilanden	>	>
H91E0A Rivierbegeleidende zachthoutoibossen ^{1,2}	= / >	>

¹Complementair doel

²Prioritair habitatype

In de brief aan de Tweede Kamer van 26 januari 2010 geeft de minister aan een aantal wijzigingen op het ontwerp-aanwijzingsbesluit te zullen doorvoeren. De voorgenomen wijzigingen voor het Natura 2000-gebied Uiterwaarden Waal zijn:

- het gebied integraal wordt begrensd als vogelrichtlijn- en habitatrictlijngebied;
- de grens samenvalt met de buitendijkse zijde van de kruin van de dijk op die plaatsen waar bijzondere waarden aanwezig zijn.

Binnenveld

Aanwijzing en aanmelding

Op 20 mei 2003 is het Binnenveld aangemeld als Habitatrictlijngebied bij de Europese Commissie. Op 7 december 2004 heeft de Europese Commissie de communautaire lijst vastgesteld op basis waarvan Nederland het gebied moet aanwijzen.

Binnen de begrenzing van het Binnenveld liggen twee Beschermd Natuurmonumenten, De Hel en de Blauwe Hel en de Bennekomse Meent. De Hel en de Blauwe Hel zijn op 10 februari 1983 aangewezen als Beschermd Natuurmonument (NLB/GS/GA-54900). Een deel van het gebied is daarnaast op 28 april 1983 aangewezen als Staatsnatuurmonument (NLB/GS/GA-52307). De Bennekomse Meent is op 2 juli 1986 aangewezen als Staatsnatuurmonument (NMF/N86-8134).

In onderstaande tabel staan de voor NH₃ gevoelige instandhoudingsdoelstellingen voor het Natura 2000-gebied Binnenveld.

Tabel 1 Instandhoudingsdoelen (Bron: Ontwerp-aanwijzingsbesluit Binnenveld)
(= behouddoelstelling; > ontwikkelingsdoelstelling)

Habitattypen	Doelstelling oppervlakte	Doelstelling kwaliteit
H6410 Blauwgraslanden	>	=
H7140A Trilvenen	>	>
H7230 Kalkmoerassen ¹	>	

¹Complementair doel

BIJLAGE 2: Berekening vergunde situatie 24 maart 2000

Naam van de berekening: Lawickse Allee 224, situatie 2000
 Gemaakt op: 23-03-2012 13:50:38
 Zwaartepunt X: 171,600 Y: 441,200
 Cluster naam: Lawickse Allee 224, situatie 2000
 Berekende ruwheid: 0,32 m

Emissie Punten:

Volgnr.	BronID	X-coord.	Y-coord.	Hoogte	Gem.geb. hoogte	Diam.	Uittr. snelheid	Emissie
1	Stal A	171 563	441 194	1,5	1,5	0,5	0,40	32
2	Stal B	171 558	441 182	1,5	1,5	0,5	0,40	53
3	Stal C	171 556	441 160	1,5	1,5	0,5	0,40	211
4	Stal D	171 570	441 141	1,5	1,5	0,5	0,40	676

Gevoelige locaties:

Volgnummer	Naam	X coördinaat	Y coördinaat	Depositie
1	UN glansh-vossenstaa	172 176	440 354	3,20
2	UN vocht alluv bosse	172 576	440 642	2,54
3	UN meer+krabsch+font	171 654	439 934	2,08
4	UN ruigten en zomen	170 752	440 051	2,10
5	V beuk-eik+hulst	175 503	441 820	0,60
6	V droge heiden	175 803	442 062	0,50
7	V heischr graslanden	178 434	443 774	0,24
8	V droge heiden	176 125	445 345	0,48
9	V beuk-eik+hulst	176 529	443 271	0,41
10	V beek-rivier+waterp	174 847	447 466	0,31
11	UW meer+krabsch+font	173 667	435 456	0,18
12	UW vocht alluv bosse	173 521	435 407	0,17
13	UW slikkige rivieroe	173 441	434 749	0,15
14	UW slikkige rivieroe	170 595	434 319	0,17
15	UW glansh-vossenstaa	177 070	433 622	0,11
16	UW glansh-vossenstaa	171 500	433 504	0,15
17	UW stroomdalgrasland	177 239	433 517	0,11

Details van Emissie Punt: Stal A (879)

Volgnr.	Code	Type	Aantal	Emissie	Totaal
1	E2.100	legkippen	100	0.315	31.5

Details van Emissie Punt: Stal B (880)

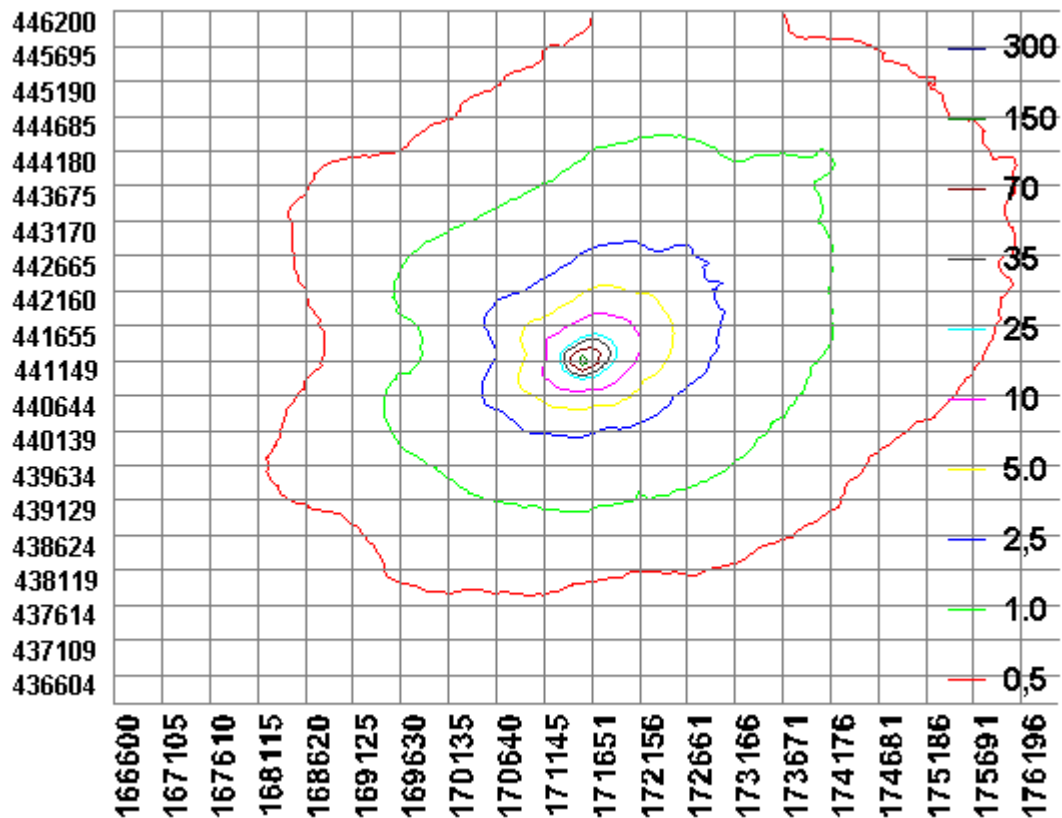
Volgnr.	Code	Type	Aantal	Emissie	Totaal
1	B1	schapen	75	0.7	52.5

Details van Emissie Punt: Stal C (881)

Volgnr.	Code	Type	Aantal	Emissie	Totaal
1	K1	paarden	3	5	15
2	A6	vleesstieren	12	7.2	86.4
3	A3	vrouwelijk jongvee	28	3.9	109.2

Details van Emissie Punt: Stal D (882)

Volgnr.	Code	Type	Aantal	Emissie	Totaal
1	A1.100.1	melkkoeien	55	9.5	522.5
2	A3	vrouwelijk jongvee	22	3.9	85.8
3	A6	vleesstieren	8	7.2	57.6
4	K1	paarden	2	5	10



BIJLAGE 3: Berekening vergunde situatie 7 december 2004

Naam van de berekening: Lawickse Allee 224, situatie 2004
 Gemaakt op: 23-03-2012 13:50:38
 Zwaartepunt X: 171,600 Y: 441,200
 Cluster naam: Lawickse Allee 224, situatie 2000
 Berekende ruwheid: 0,32 m

Emissie Punten:

Volgnr.	BronID	X-coord.	Y-coord.	Hoogte	Gem.geb. hoogte	Diam.	Uittr. snelheid	Emissie
1	Stal A	171 563	441 194	1,5	1,5	0,5	0,40	32
2	Stal B	171 558	441 182	1,5	1,5	0,5	0,40	53
3	Stal C	171 556	441 160	1,5	1,5	0,5	0,40	211
4	Stal D	171 570	441 141	1,5	1,5	0,5	0,40	676

Gevoelige locaties:

Volgnummer	Naam	X coördinaat	Y coördinaat	Depositie
1	B blauwgraslanden	169 088	446 340	0,27
2	B overgangs trilvene	169 083	446 351	0,27

Details van Emissie Punt: Stal A (879)

Volgnr.	Code	Type	Aantal	Emissie	Totaal
1	E2.100	legkippen	100	0.315	31.5

Details van Emissie Punt: Stal B (880)

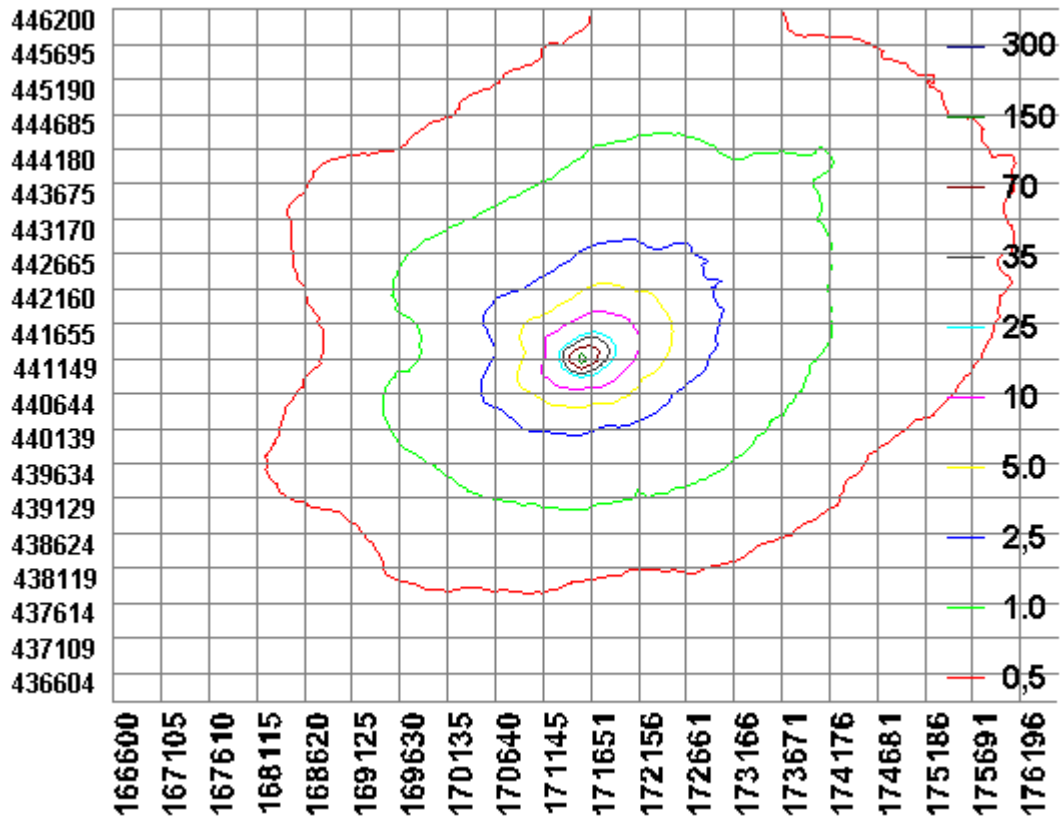
Volgnr.	Code	Type	Aantal	Emissie	Totaal
1	B1	schapen	75	0.7	52.5

Details van Emissie Punt: Stal C (881)

Volgnr.	Code	Type	Aantal	Emissie	Totaal
1	K1	paarden	3	5	15
2	A6	vleestieren	12	7.2	86.4
3	A3	vrouwelijk jongvee	28	3.9	109.2

Details van Emissie Punt: Stal D (882)

Volgnr.	Code	Type	Aantal	Emissie	Totaal
1	A1.100.1	melkkoeien	55	9.5	522.5
2	A3	vrouwelijk jongvee	22	3.9	85.8
3	A6	vleestieren	8	7.2	57.6
4	K1	paarden	2	5	10



BIJLAGE 4: Berekening aangevraagde situatie

Naam van de berekening: Lawickse Allee 224, aangevraagde situatie volgens plattegrondtekening

Gemaakt op: 2-04-2012 16:13:26

Zwaartepunt X: 171,600 Y: 441,200

Cluster naam: Lawickse Allee 224, Wageningen

Berekende ruwheid: 0,32 m

Emissie Punten:

Volgnr.	BronID	X-coord.	Y-coord.	Hoogte	Gem.geb. hoogte	Diam.	Uittr. snelheid	Emissie
1	Stal B	171 569	441 147	8,4	6,5	0,7	4,00	175
2	Stal B1	171 569	441 136	1,5	1,5	0,5	0,40	145
3	Stal C	171 556	441 160	1,5	1,5	0,5	0,40	57
4	Stal D	171 561	441 190	1,5	1,5	0,5	0,40	325

Gevoelige locaties:

Volgnummer	Naam	X coördinaat	Y coördinaat	Depositie
1	UN glansh-vossenstaa	172 176	440 354	2,23
2	UN vocht alluv bosse	172 576	440 642	1,78
3	UN meer+krabsch+font	171 654	439 934	1,46
4	UN ruigten en zomen	170 752	440 051	1,49
5	V beuk-eik+hulst	175 503	441 820	0,43
6	V droge heiden	175 803	442 062	0,36
7	V heischr graslanden	178 434	443 774	0,17
8	V droge heiden	176 125	445 345	0,35
9	V beuk-eik+hulst	176 529	443 271	0,30
10	V beek-rivier+waterp	174 847	447 466	0,22
11	UW meer+krabsch+font	173 667	435 456	0,13
12	UW vocht alluv bosse	173 521	435 407	0,12
13	UW slikkige rivieroe	173 441	434 749	0,11
14	UW slikkige rivieroe	170 595	434 319	0,12
15	UW glansh-vossenstaa	177 070	433 622	0,08
16	UW glansh-vossenstaa	171 500	433 504	0,10
17	UW stroomdalgrasland	177 239	433 517	0,08
18	B blauwgraslanden	169 088	446 340	0,19
19	B overgangs trilvene	169 083	446 351	0,19

Details van Emissie Punt: Stal B (879)

Volgnr.	Code	Type	Aantal	Emissie	Totaal
1	A4.100	vleeskalveren	70	2.5	175

Details van Emissie Punt: Stal B1 (880)

Volgnr.	Code	Type	Aantal	Emissie	Totaal
1	A3	vrouwelijk jongvee	10	3.9	39
2	A2	zoogkoeien	20	5.3	106

Details van Emissie Punt: Stal C (881)

Volgnr.	Code	Type	Aantal	Emissie	Totaal
1	A3	vrouwelijk jongvee	12	3.9	46.8
2	K1	paarden	2	5	10

Details van Emissie Punt: Stal D (882)

Volgnr.	Code	Type	Aantal	Emissie	Totaal
1	A4.100	vleeskalveren	105	2.5	262.5
2	K1	volwassen paarden	9	5	45
3	B1	schapen	25	0.7	17.5

