


DATUM **VERZONDEN 06 NOV. 2013**  
UW BRIEF VAN 29 oktober 2013  
UW KENMERK  
ONS KENMERK VG/U  
INGEKOMEN NR. I1307995  
ONDERWERP Water- en wegenvergunning

CONTACTPERSOON J.H.T. van der Helm  
DOORKIESNUMMER 088-9743381  
E-MAILADRES j.vanderhelm@wshd.nl  
BIJLAGEN vergunning met nr. D0024192



U1307925

Waterschap Hollandse Delta  
T.a.v. mevrouw H. Sarink  
Postbus 4103  
2980 GC RIDDERKERK

Geachte mevrouw Sarink,

Naar aanleiding van uw aanvraag is besloten om de aan waterschap Hollandse Delta verleende vergunning met D0023747, op het punt van aanvullende sonderingen en grondboringen, te wijzigen, ten behoeve van de uitvoering van dijkversterking Spui Oost.

De vergunning met nummer D0024192 treft u als bijlage aan.

De mogelijkheid bestaat dat tegen het besluit bezwaar wordt gemaakt. Ook kan het verzoek worden ingediend om een voorlopige voorziening. Hiervoor verwijzen wij u naar de aandachtspunten die zijn bijgevoegd bij de vergunning.

Met nadruk wijzen wij u erop dat de uitvoering van de werkzaamheden, waartoe vergunning is verleend, gedurende de genoemde bezwaartermijn geheel voor uw risico komt.

Wij adviseren u deze brief bij de vergunning te bewaren. Voorts verzoeken wij u bij correspondentie het nummer van de vergunning te vermelden.

Aan deze vergunning zijn geen leges verbonden.



Heeft u naar aanleiding van deze brief nog vragen, dan kunt u contact opnemen met de medewerker zoals genoemd boven aan deze brief.

Hoogachtend,  
namens dijkgraaf en heemraden,

A handwritten signature in black ink, appearing to read 'E. Willemsen'.

E. Willemsen  
teamleider vergunningverlening

Handelsweg 100  
2988 DC Ridderkerk  
Postadres Postbus 4103  
2980 GC Ridderkerk  
telefoon 088 974 30 00  
fax 088 974 30 01  
internet [www.wshd.nl](http://www.wshd.nl)  
[info@wshd.nl](mailto:info@wshd.nl)



waterschap  
**Hollandse  
Delta**

## Water- en wegenvergunning

### Aanhef

Dijkgraaf en heemraden van waterschap Hollandse Delta hebben op 29 oktober 2013 een aanvraag ontvangen om vergunning D0023747, op naam van waterschap Hollandse Delta, te wijzigen. De wijziging betreft het uitvoeren van aanvullende sonderingen en grondboringen ten behoeve van de dijkversterkingswerkzaamheden Spui Oost.

### Besluit

Gelet op de bepalingen van de Waterwet, de Keur voor waterschap Hollandse Delta 2009, de Algemene wet bestuursrecht en de hieronder vermelde overwegingen besluiten dijkgraaf en heemraden als volgt:

- I De gevraagde wijziging van vergunning D0023747 aan waterschap Hollandse Delta, postbus 4103, 2980 GC te Ridderkerk, of diens rechtverkrijgende(n), te verlenen. De wijziging van vergunning D0023747 betreft het uitvoeren van aanvullende sonderingen en grondboringen, ten behoeve van de uitvoering van dijkversterking Spui Oost.
- II De gewaarmerkte tabellen en tekening zoals opgenomen in bijlage I van dit besluit deel te laten uitmaken van vergunning D0023747.
- III Alle voorschriften uit vergunning D0023747 blijven onverminderd van kracht.
- IV Alle overwegingen uit vergunning D0023747 blijven onverminderd van kracht.

### Ondertekening

Ridderkerk, d.d. - 6 NOV. 2013

Namens dijkgraaf en heemraden,

ing. I.J. Dekker  
afdelingshoofd Vergunningverlening


Legeskosten: nihil

### Afschrift

Een afschrift van deze vergunning is gezonden aan:

- a. het college van burgemeester en wethouders van de gemeente Oud-Beijerland, [info@oud-beijerland.nl](mailto:info@oud-beijerland.nl)
- b. het college van burgemeester en wethouders van de gemeente Korendijk, [gemeente@korendijk.nl](mailto:gemeente@korendijk.nl);
- c. Servicecenter Vergunningen RWS, postbus 4142, 6202 PA Maastricht.





waterschap  
**Hollandse  
Delta**

## Aanvraag en overwegingen

### Aanleiding

De aanvrager is voornemens om aanvullende werkzaamheden uit te voeren ten behoeve van de voorbereiding van het dijkversterkingproject Spui Oost.

De eerder voorgenomen werkzaamheden ten behoeve van het grondonderzoek zijn op 9 oktober 2013 vergund middels vergunning D0023747.

### Handelingen waarvoor vergunning wordt aangevraagd

Voor het uitvoeren van handelingen in waterstaatswerken, wegen en beschermingszones is op grond van artikel 3.9 lid 2, 4.1.1, 5.3 en 5.4 van de Keur van waterschap Hollandse Delta 2009 een vergunning vereist.

De werkzaamheden worden uitgevoerd in en nabij de waterkeringen plaatselijk bekend als Spuidijk en Westdijk. Deze waterkeringen zijn primaire waterkeringen volgens de legger van waterschap Hollandse Delta.

De werkzaamheden worden uitgevoerd in en nabij de Spuidijk, Spuiweg, Westdijk en fietspad Spuidijk te Oud-Beijerland en Korendijk, die als erftoegangsweg type II en fietspad recreatief in beheer en onderhoud zijn bij waterschap Hollandse Delta.

Op grond van artikel 6.22 van de Waterwet en artikel 5.10 van de Keur van waterschap Hollandse Delta 2009 kan een vergunning worden gewijzigd.

### Overwegingen ten aanzien van de waterkering

Door de uitvoering van de aanvullende werkzaamheden zijn er geen gewijzigde effecten op de waterkering. En blijven de overweging ten aanzien van de waterkering uit vergunning D0023747 onverminderd van toepassing.

### Overwegingen ten aanzien van de weg

Door de uitvoering van de aanvullende werkzaamheden zijn er geen gewijzigde effecten op de wegen. En blijven de overweging ten aanzien van de weg en de verkeersveiligheid uit vergunning D0023747 onverminderd van toepassing.

### Slotoverweging

Bij het naleven van de aan dit besluit verbonden voorschriften en gelet op het individuele belang van de vergunninghouder wordt de inbreuk op het waterstaatswerk, wegen en verkeersveiligheid aanvaardbaar geacht en zijn er vanuit het waterschap geen bezwaren tegen het verlenen van de gevraagde vergunning.



### Procedure

De aanvraag is op 29 oktober 2013 door het waterschap ontvangen en geregistreerd onder nummer I1307995.

De ingediende aanvraag bevat de volgende stukken:

- aanvraagformulier;
- tabel met daarin de locaties van de sonderingen op van de hectometerring;
- overzichtstekening hectometerring, met kenmerk I1307995.

De voorbereiding van deze vergunning heeft conform het gestelde in afdeling 4.1.2 van de Algemene wet bestuursrecht (Awb) plaatsgevonden.



waterschap  
**Hollandse  
Delta**

## Aandachtspunten

- I De vergunninghouder moet er rekening mee houden dat er naast de onderhavige vergunning, voor de handelingen waarop de vergunning betrekking heeft, tevens andere vergunning(en) en/of ontheffing(en) en/of een meldingsplicht vereist kunnen zijn.
- II Het hebben van deze vergunning ontslaat de houder niet van de verplichting om de redelijkerwijs mogelijke maatregelen te treffen teneinde te voorkomen dat derden ten gevolge van het gebruikmaken van de vergunning schade lijden.
- III Indien het vergunningplichtige werk in andere handen mocht overgaan – bijvoorbeeld door verkoop, erfopvolging, overdracht van gebruiksrecht of anderszins – moet wijziging van de tenaamstelling van de vergunning schriftelijk worden aangevraagd bij het college van dijkgraaf en heemraden van waterschap Hollandse Delta. Het verzoek moet worden gedaan binnen vier weken na de rechtsopvolging.
- IV Op grond van de Algemene wet bestuursrecht kan een (rechts)persoon, wiens belang rechtstreeks bij de vergunning is betrokken, gedurende een periode van zes weken vanaf de dag na bekendmaking, tegen dit besluit een bezwaarschrift indienen. Het bezwaarschrift moet worden gericht aan college van dijkgraaf en heemraden van waterschap Hollandse Delta, Postbus 4103, 2980 GC Ridderkerk
- V De vergunning treedt in werking na bekendmaking. Op grond van artikel 6:16 Algemene wet bestuursrecht schorst het bezwaar de werking van dit besluit niet. Gelet hierop kan, na indiening van het bezwaarschrift, gedurende de bezwaartermijn ook een verzoek om een voorlopige voorziening worden ingediend op grond van artikel 8:81 Algemene wet bestuursrecht. In geval een voorlopige voorziening wordt ingediend, treedt de vergunning niet in werking voordat op dit verzoek is beslist. Het verzoek tot het treffen van een voorlopige voorziening moet worden gericht aan de Voorzieningenrechter van de sector bestuursrecht van de Rechtbank Rotterdam, Postbus 50950, 3007 BL Rotterdam of digitaal via <http://loket.rechtspraak.nl/bestuursrecht>.  
  
Wij verzoeken u vriendelijk om een afschrift van het verzoek tot het treffen van een voorlopige voorziening toe te zenden aan het college van dijkgraaf en heemraden van waterschap Hollandse Delta, Postbus 4103, 2980 GC Ridderkerk.
- VI Voor vragen omtrent deze vergunning kunt u contact opnemen met het waterschap via het waterschapsloket op nummer 0900 2005 005 (10 ct/min).





waterschap  
**Hollandse  
Delta**

## **Bijlage I Gewaarmerkte bijlagen**

- tabel met daarin de locaties van de sonderingen op van de hectometerring;
- overzichtstekening hectometerring, met kenmerk I1307995.

Handelsweg 100  
2988 DC Ridderkerk  
Postadres Postbus 4103  
2980 GC Ridderkerk  
telefoon 088 974 30 00  
fax 088 974 30 01  
internet [www.wshd.nl](http://www.wshd.nl)  
[info@wshd.nl](mailto:info@wshd.nl)

I 1307995

/ X

Totaal aantal extra onderzoek dijkversterking Spui Oost

		Uitgevoerde grondonderzoek Spui Oost (excl. bekledingsond.) - Westdijk					
		Sonderingen			Boringen		
hm	kruijn (in rood extra sond)	binnenteen (in rood extra sond)	voorland	achterland	kruijn @	innenteen	uitenteen (voorland @achterland @
54.8	sond54.8kr	S23-3			BKR55.1	BBIT55.1	HB55.1
54.9	sond54.9kr	S23-4					
55.0	sond55.0kr	S24-1	sond55.1bit				BA55.1
55.1	sond55.1kr	S24-2					
55.2	sond55.2kr	S24-3	sond55.4bit	DKMA55.4			
55.3	sond55.3kr						
55.4	DKMKR55.4			DKMA55.5	BKR55.5	BBIT55.5	HB55.5
55.5	DKMKR55.5	S25-1	sond55.6bit	DKMA55.6			BA55.5
55.6	DKMKR55.6						
55.7	DKMKR55.7	S25-2				<b>BBIT55.7</b>	
56.1	DKMKR56.1						
56.2	DKMKR56.2	SB56.2		DKMVL56.1			
56.3	DKMKR56.3		sond56.3bit	DKMA56.3			
56.4	DKMKR56.4	SB56.4		DKMVL56.4			
56.8	DKMKR56.8	SB56.8		DKMVL56.8			
56.9	DKMKR56.9		sond56.9bit	DKMA56.9			
57.0	sond57.0kr	SB57.0		DKMVL57.0			
57.1	DKMKR57.1		sond57.1bit	DKMA57.1			
57.2	DKMKR57.2	SB57.2		DKMVL57.2			
57.3	DKMKR57.3		sond57.3bit	DKMA57.3			
57.4	DKMKR57.4	SB57.4	DKMBIT57.4	DKMVL57.4	BKR57.4	BBIT57.4	BV/HB57.4
57.5	DKMKR57.5		sond57.5bit	DKMA57.5			BA57.4
57.6	DKMKR57.6	SB57.6					
aantal extra sond		7	8	8	subtotaal 15		



I 1307995

/X

Sonderingen binnenteen S.... (GeoDelft) zijn aanwezig in PDF &amp; GEF behalve de cursieve nummers

Uitgevoerde grondonderzoek Spui Oost (excl. bekledingsond.) - GW - MP - PW - PO		Sonderingen				Boringen			
hm	ruin (in rood extra sond)	binnenteen (in rood extra sond)	voorland	achterland	kruin @	binnenteen	voorland	achterland	kruin @
58.0	DKMKR58.0	SB58.0	DKMVL58.0						
58.1	<i>sond58.1kr</i>		<i>sond58.1bit</i>						
58.2	<i>sond58.2kr</i>		<i>sond58.2bit</i>		BKR58.2	BBIT58.2	HB58.2		BA58.2
58.3	DKMKR58.3		<i>sond58.3bit</i>						
58.4	DKMKR58.4	SB58.4			BKR58.4	BBIT58.4	HB58.4		BA58.4
58.5	DKMKR58.5		<i>sond58.5bit</i>						
58.6	DKMKR58.6	SB58.6	DKMVL58.6	DKMA58.6					
58.7	DKMKR58.7		<i>sond58.7bit</i>	DKMA58.7					
58.8	DKMKR58.8	SB58.8	DKMVL58.8	DKMA58.8	BKR58.8	<b>BBIT58.8</b>	BBut58.8		BA58.8
58.9	DKMKR58.9			DKMA58.9					
59.0	<i>sond59.0kr</i>	SB59.0	DKMVL59.0						
59.1	DKMKR59.1		<i>sond59.1bit</i>	DKMA59.1					
59.2	DKMKR59.2	SB59.2	DKMVL59.2	DKMA59.2	BKR59.3	BBIT59.3	BBut59.3		BA59.3
59.3	DKMKR59.3								
59.4	<i>sond59.4kr</i>	SB59.4	DKMVL59.4	DKMA59.3					
59.5	DKMKR59.5		<i>sond59.5bit</i>	DKMA59.4					
59.6	DKMKR59.6	SB59.6	DKMVL59.6	DKMA59.5					
59.7	DKMKR59.7		<i>sond59.7bit</i>	DKMA59.6					
59.8	<i>sond59.8kr</i>	SB59.8		DKMA59.7					
59.9	DKMKR59.9		<i>sond59.9bit</i>	DKMA59.8	BKR59.8	BBIT59.8	BBut59.8		BA59.8
60.0	DKMKR60.0	SB60.0		DKMA59.9					
60.1	DKMKR60.1		<i>sond60.1bit</i>	DKMA60.0					
60.2	<i>sond60.2kr</i>	SB60.2	DKMVL60.0	DKMA60.1					
60.3	DKMKR60.3		DKMVL60.2						
60.4	<i>sond60.4kr</i>	SB60.4		DKMA60.3					
60.5	DKMKR60.5		<i>sond60.6bit</i>	DKMA60.4					
60.6	<i>sond60.6kr</i>	SB60.6	DKMVL60.5	DKMA60.5					
60.7	DKMKR60.7	S26-2	DKMVL60.6	DKMA60.6					
60.8	DKMKR60.8		DKMVL60.7						
60.9	DKMKR60.9	S26-3	DKMVL60.8	DKMA60.8	BKR60.8	BBIT60.8	Bbut60.8		BA60.8
61.0	DKMKR61.0	S26-4	DKMVL60.9	DKMA61.0					
61.1	DKMKR61.1		DKMVL61.1						
61.2	DKMKR61.2	S26-5		DKMA61.1	BKR61.2	BBIT61.2	Bbut61.2		BA61.2
61.3	DKMKR61.3		DKMVL61.3	DKMA61.3					

aantal extra sond

8

11

subtotaal 19

Sonderingen binnenteen S.... (GeoDelft) zijn aanwezig in PDF &amp; GEF behalve de cursieve nummers

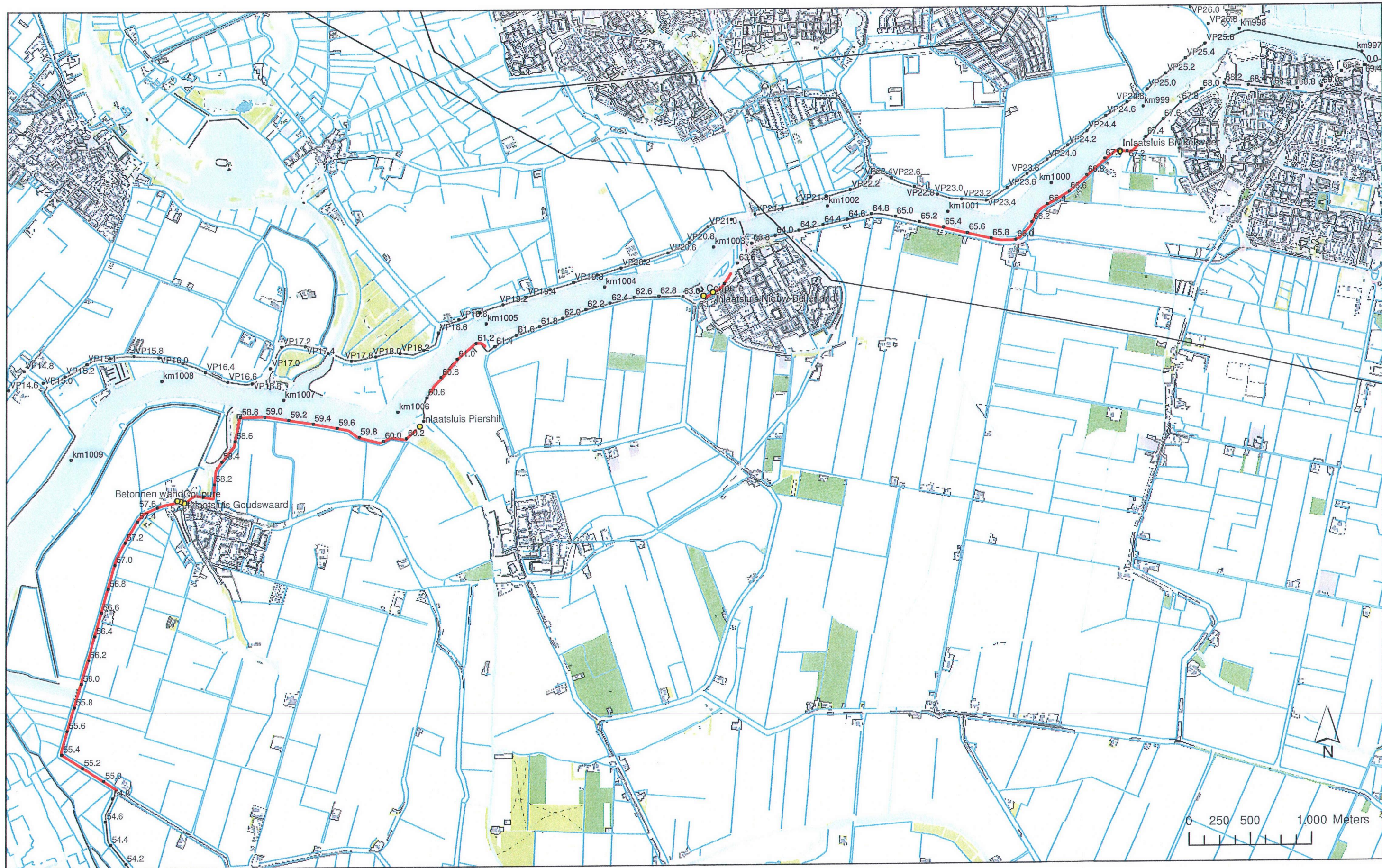
Uitgevoerde grondonderzoek Spui Oost (excl. bekledingsond.) - NB - LK							
Sonderingen				Boringen			
hm	ruin (in rood extra sond)	binnenteen (in rood extra sond)	voorland	achterland	kruin @	innenteen	uitenteen (voorland @ achterland @
65.3	DKMKR65.3		sond65.3bit	DKMA65.3			
65.4	sond65.4kr	SB65.4	DKMVL65.4				
65.5	DKMKR65.5		sond65.5bit	DKMA65.5			
65.6	DKMKR65.6	SB65.6	DKMVL65.6		BKR65.6	BBIT65.6	Bbut65.6
65.7	DKMKR65.7		sond65.7bit	DKMA65.7			
65.8	sond65.8kr	SB65.8	DKMVL65.8				
65.9	DKMKR65.9		sond65.9bit	DKMA65.9			
66.0	DKMKR66.0	SB66.0					
67.4	DKMKR67.4	SB67.4	DKMVL67.4				
<b>aantal extra sond</b>			<b>2</b>	<b>4</b>	<b>subtotaal 6</b>		

Totaal 40

= damwand (ca. 1.600 m)

@ boringen aanwezig in rapportge Booronderzoek Fugro 1208-0075-008.R01  
 # boringen aanwezig in rapportge Booronderzoek Fugro 1208-0075-008.R01 behalve de cursieve/vette nummers  
 Sonderingen binnenteen S.... (GeoDelft) zijn aanwezig in PDF & GEF behalve de cursieve nummers





Spui Oost - dijkversterkingstraject

Waterschap Hollandse Delta

I 1307995 --

IX