VERZONDEN 30 OKT. 2013

DATUM	
UW BRIEF VAN	14 oktober 2013
UW KENMERK	
ONS KENMERK	VG/U
INGEKOMEN NR.	I1307488
ONDERWERP	Water- en wegenvergunning

CONTACTPERSOON	K.J.P.H. Castricum
DOORKIESNUMMER	(088) - 97 43745
E-MAILADRES	k.castricum@wshd.nl
BIJLAGEN	vergunning met nr. D0024019

U1307726

N.V. Eneco Beheer
T.a.v. de heer K.C. Vogelaar
Postbus 49
3000 AA ROTTERDAM

Geachte heer Vogelaar,

Naar aanleiding van uw aanvraag is besloten N.V. Eneco Beheer een vergunning te verlenen voor het vervangen van bestaande moffen op diverse locaties te Ouddorp, Stellendam en Dirksland gemeente Goeree-Overflakkee.

De vergunning met nummer D0024019 treft u als bijlage aan.

De mogelijkheid bestaat dat tegen het besluit bezwaar wordt gemaakt. Ook kan het verzoek worden ingediend om een voorlopige voorziening. Hiervoor verwijzen wij u naar de aandachtspunten die zijn bijgevoegd bij de vergunning.

Met nadruk wijzen wij u erop dat de uitvoering van de werkzaamheden, waartoe vergunning is verleend, gedurende de genoemde bezwaartermijn geheel voor uw risico komt.

De in de vergunning omschreven werken liggen geheel of gedeeltelijk op een perceel dat eigendom is van waterschap Hollandse Delta. De vergunde werken kunnen alleen worden uitgevoerd wanneer met het waterschap als eigenaar privaatrechtelijk overeenstemming is bereikt. Hiervoor dient contact te worden opgenomen met de afdeling Bestuurlijke en Juridische zaken.

Wij adviseren u deze brief bij de vergunning te bewaren. Voorts verzoeken wij u bij correspondentie het nummer van de vergunning te vermelden.

Aan deze vergunning zijn geen leges verbonden.

Heeft u naar aanleiding van deze brief nog vragen, dan kunt u contact opnemen met de medewerker zoals genoemd boven aan deze brief.

Hoogachtend,
namens dijkgraaf en heemraden,

E. Willemsen
teamleider vergunningverlening

Handelsweg 100
2988 DC Ridderkerk
Postadres Postbus 4103
2980 GC Ridderkerk
telefoon 088 974 30 00
fax 088 974 30 01
internet www.wshd.nl
info@wshd.nl

Water- en wegenvergunning

Aanhef
Dijkgraaf en heemraden van waterschap Hollandse Delta hebben op 14 oktober 2013 een aanvraag ontvangen om aan N.V. Eneco Beheer te Rotterdam een vergunning te verlenen. De aanvraag betreft het uitvoeren van handelingen in een waterstaatswerk of wegberm, waarvoor krachtens verordening van het waterschap vergunning is vereist.

Besluit
Gelet op de bepalingen van de Waterwet, de Keur voor waterschap Hollandse Delta 2009, de Algemene wet bestuursrecht en de hieronder vermelde overwegingen besluiten dijkgraaf en heemraden als volgt:

I De gevraagde vergunning aan N.V. Eneco Beheer, postbus 49, 3000 AA te Rotterdam, of diens rechtverkrijgende(n), te verlenen. De vergunning betreft het vervangen van bestaande moffen op diverse locaties te Ouddorp, Stellendam en Dirksland gemeente Goeree-Overflakkee.

II De vergunning te verlenen voor onbepaalde tijd voor het hebben en onderhouden van de werken genoemd onder besluit I.

III Werkzaamheden op, aan of in regionale waterkeringen mogen enkel onder verzwaarde eisen worden uitgevoerd.

IV De vergunning te verlenen voor de realisatie van de werken genoemd onder besluit I voor een periode van drie jaar, gerekend vanaf het moment dat de vergunning in werking treedt.

V De gewaarmerkte tekeningen zoals opgenomen in bijlage II deel te laten uitmaken van deze vergunning.

VI Aan de vergunning de opgenomen voorschriften te verbinden.

Ondertekening

Ridderkerk, d.d. 30 OKT. 2013

Namens dijkgraaf en heemraden,

ing. I.J. Dekker
afdelingshoofd Vergunningverlening

Legeskosten: nihil

Afschrift
Een afschrift van deze vergunning is gezonden aan:
a. het college van burgemeester en wethouders van de gemeente Goeree-Overflakkee, info@goeree-overflakkee.nl;
b. Delta Infra B.V., t.a.v. de heer J.P. Van der Welle, postbus 5048, 4330 KA Middelburg.

Voorschriften

Ten aanzien van de aanvang en voltooiing van de werkzaamheden

1. De aanvang van de werkzaamheden moet ten minste één week van tevoren aan de afdeling Handhaving worden gemeld via het waterschapsloket. Het waterschapsloket is bereikbaar onder telefoonnummer 0900 2005005 (10 ct/min) of per e-mail 2005005@wshd.nl.

2. Voor aanvang van de werkzaamheden dient een naam en telefoonnummer van een contactpersoon, die in geval van calamiteiten door het waterschap bereikt kan worden, te worden gemeld bij het waterschapsloket.

3. Eenmaal aangevangen, moeten de werkzaamheden onafgebroken worden voortgezet:

   - In geval van primaire waterkeringen: met dien verstande dat in de periode van 1 oktober tot 1 april op, aan of in een waterkering geen werkzaamheden mogen worden uitgevoerd.

   - In geval van regionale waterkeringen: met dien verstande dat de onderhavige werken in de periode van 1 oktober tot 1 april daaropvolgend (stormseizoen) enkel onder verzwaarde eisen mogen worden uitgevoerd.

4. Zonder de schriftelijke toestemming van het waterschap mag het werk niet worden gewijzigd, uitgebreid of verwijderd.

5. Indien ten behoeve van onderhoud enige grondroering, ophoging of vernieuwing moet worden gedaan moet ten minste één week van tevoren en anders zo vroeg als mogelijk dit schriftelijk worden gemeld aan de afdeling Handhaving.

6. Schade en onderhoud aan de waterkeringen, de oppervlaktewaterlichamen en de wegen als gevolg van de uitvoering van het werk, blijft gedurende een periode van een jaar na voltooiing van de werken voor rekening van de vergunninghouder.

Ten aanzien van uitvoering en revisie

7. Tijdens de uitvoering van het werk dient een exemplaar van deze vergunning met gewaarmerkte tekeningen op het werk aanwezig te zijn.

8. De werken moeten worden uitgevoerd overeenkomstig de bij deze vergunning behorende en als zodanig gewaarmerkte bijlagen, behoudens de uit de voorschriften voortvloeiende wijzigingen en/of aanvullingen.

9. Tijdens de uitvoering moet op eerste aanwijzing van de afdeling Handhaving in geval van calamiteiten en/of wateroverlast door de vergunninghouder direct alle maatregelen worden genomen die nodig zijn om de stabiliteit en de veiligheid van de waterkering, de lokale waterhuishouding en de verkeersveiligheid te waarborgen.

10. Indien het waterschap vaststelt dat wijziging van plaats of samenstelling van de krachtens deze vergunning toegestane werken met betrekking tot het waterstaatkundig belang en de verkeersveiligheid nodig is, moeten deze wijzigingen op eerste aanzegging door de vergunninghouder worden aangebracht of uitgevoerd.

11. Alle voor de uitvoering van het werk in, langs of over de waterstaatswerken en/of wegen te maken hulpconstructies behoeven de goedkeuring van de afdeling Handhaving en moeten direct na het gereedkomen van het onderdeel van het werk waarvoor zij werden aangebracht volledig worden verwijderd.

12. De stabiliteit en de veiligheid van de waterkering, de lokale waterhuishouding en de verkeersveiligheid mag tijdens de uitvoering van de werkzaamheden niet worden verstoord. Hiertoe moeten afdoende maatregelen getroffen worden.

Ten aanzien van grondroeringen

13. Grondroeringen behoren tot het strikt noodzakelijke te worden beperkt. Eventuele nazakkingen, voor zover die het gevolg zijn van de vergunde werkzaamheden, moeten door en op kosten van de vergunninghouder worden hersteld.

14. Het is verboden (behoudens de vergunde werken) in, op, onder of naast de werken iets van het bestaande dijkbeloop te ontgraven.

15. Werkgaten mogen een maximale omvang hebben van 2,00 m bij 1,00 m.

16. Ingravingen moeten op een zodanige wijze worden gemaakt, dat de taluds van de gemaakte ingravingen niet mogen afschuiven.

17. Alvorens met de werkzaamheden wordt aangevangen moet het grasgewas kort worden afgemaaid en de bezoding worden afgenomen.

18. Langs wegen mag de uitgegraven grond niet op de wegverharding of de bermen binnen 1,00 m uit de kant van de wegverharding worden opgeslagen.

19. De eventueel overblijvende grond en alle uit ontgravingen komend puin of andere voorwerpen moet door de vergunninghouder worden afgevoerd.

20. De verschillende grondsoorten moeten in oorspronkelijke volgorde worden teruggebracht, deze grond moeten goed worden verdicht in lagen van 0,20 m tot het oorspronkelijke maaiveld.

21. De conusweerstand van goed verdichte grond moet ten minste gelijk zijn aan 0,20 MPa per 10 mm of ten minste 4 MPa.

Ten aanzien van kabelwerkzaamheden in en nabij waterkeringen

22. De verbindingsmoffen moeten binnen de begrenzing van de waterkering een gronddekking hebben van 1,00 m ten opzichte van het maaiveld. In de beschermingszones kan worden volstaan met een dekking van 0,60 m tot 0,80 m.

23. Ingravingen mogen in geen geval dieper plaatsvinden dan tot 0,10 m beneden de onderkant van de bestaande kabel.

Ten aanzien van kabelwerkzaamheden in en nabij oppervlaktewaterlichamen

24. De werkgaten voor het vervangen van de moffen moeten tenminste 0,50 m uit de insteek van het oppervlaktewaterlichaam worden gegraven.

Ten aanzien van verkeersveiligheid

25. De vergunninghouder moet ten minste veertien dagen voor aanvang van de werkzaamheden een plan indienen ter goedkeuring van de afdeling Handhaving over de te nemen verkeersmaatregelen (plaats en soort van de borden, verlichting e.d.). Indien het een volledige wegafsluiting betreft moet deze ook ten minste veertien dagen van tevoren worden gemeld aan de hulpdiensten.

26. De werkgaten voor het vervangen van de moffen moeten tenminste 1,00 m uit de kant wegverharding worden gegraven.

27. Wegen mogen niet voor het doorgaande verkeer worden afgesloten.

28. Het werkterrein moet duidelijk zichtbaar zijn aangegeven, zodat deze geen gevaar oplevert voor de verkeersveiligheid.

29. De aannemer of uitvoerder, die werkzaamheden uitvoert in en/of nabij een weg in beheer en onderhoud bij het waterschap dient, indien dit voor de uitvoering van de werkzaamheden noodzakelijk is, gedurende de werkzaamheden tijdelijke verwijsborden, verlichting en markeringen conform de CROW 96b richtlijn te plaatsen en te onderhouden.

Ten aanzien van het stormseizoen

30. De werkzaamheden mogen niet worden gestart en/of voortgezet bij verwachting van hevige neerslag, wind, hoge waterstanden of een beschadigde dijkbekleding, op eerste aanzegging van de afdeling Handhaving.

31. De vergunninghouder is verantwoordelijk voor het inwinnen van weer- en waterstandverwachtingen gedurende de uitvoering van het werk.

32. De vergunninghouder moet ter bescherming van de waterkering en het achterliggende land tijdig passende maatregelen nemen indien weer- en waterstandverwachtingen hiertoe aanleiding geven.

33. De werkzaamheden mogen tijdens het stormseizoen maximaal 1 week duren.

34. Direct na de werkzaamheden moet het oppervlak weer geheel zijn aangevuld en afgewerkt, en het werkterrein opgeruimd achtergelaten te worden.

35. Er mag niet meer open gegraven worden dan er gedurende één dagproductie gegraven, gelegd/geplaatst en weer aangevuld en afgewerkt kan worden.

36. Er mag niet meer bekleding worden afgenomen dan in één dagproductie in oorspronkelijke staat kan worden teruggebracht.

Ten aanzien van de afwerking

37. Als gevolg van de werkzaamheden mag geen grond, bagger of vuil in het water geraken of achterblijven. Direct na gereedkomen van de werkzaamheden, moet ter plaatse het oppervlaktewaterlichaam worden opgeschoond.

38. Direct na de voltooiing van het werk moet het werkterrein in een nette staat en in gelijke gesteldheid worden teruggebracht.

39. Het oppervlak moet geheel in overeenstemming met de omgeving worden afgewerkt en bekleed en eventuele verharding dient in de oorspronkelijke staat hersteld te worden.

40. Direct na de voltooiing van de werkzaamheden dient het oppervlak geheel in overeenstemming met de omgeving worden afgewerkt en bekleed en moet direct worden voorzien van de oorspronkelijke steenbekleding/verharding of worden bezood of ingezaaid met een rassenlijstmengsel type Delta 1.

41. Wanneer op 1 oktober geen erosiebestendige dijkbekleding aanwezig is, of deze zich naar het oordeel van het waterschap in slechte staat bevindt, op het werkterrein een weefseldoek Geolon Nicolon PP 40 of gelijkwaardig moet worden aangebracht. Het weefseldoek moet met torstaal krammen worden aangebracht met een doorsnede van 15 mm en een lengte van 800 mm. De krammen moeten worden aangebracht in vakken van 2 x 1 m en kruislings worden afgelijnd met staaldraad. Tussen de aangebrachte krammen moet per vak een zandzak worden aangebracht die ook met 2 krammen wordt vastgezet.

42. De vergunninghouder is tijdens en na afloop van de werkzaamheden verantwoordelijk voor het schoonhouden van de weg en het bijbehorende wegmeubilair.

43. Losse materialen, planken e.d., die geen deel uitmaken van de werken waarvoor vergunning is verleend, moeten ten genoegen van de afdeling Handhaving worden verwijderd.

Aanvraag en overwegingen

Aanleiding
In verband met diverse storingen in het bestaande netwerk, worden circa 70 verbindingsmoffen vervangen rondom Ouddorp, Stellendam en Dirksland.

Voor een situatieschets van de locatie van de activiteiten wordt verwezen naar bijlage I.

Handelingen waarvoor vergunning wordt aangevraagd
Voor het uitvoeren van handelingen in en nabij waterstaatswerken en wegen is op grond van artikel 3.9 lid 2, 4.1.1, 5.3 en 5.4 van de Keur van waterschap Hollandse Delta 2009 een vergunning vereist.

De werkzaamheden worden uitgevoerd in en nabij diverse oppervlaktewaterlichamen. Deze oppervlaktewaterlichamen zijn wegsloten, overige watergangen en hoofdwatergangen volgens de legger van waterschap Hollandse Delta.

De werkzaamheden worden uitgevoerd in en nabij de Oudelandsedijk en Schenkeldijk. De Oudelandsedijk is een primaire waterkering, en de Schenkeldijk is een regionale waterkering volgens de legger van waterschap Hollandse Delta.

De werkzaamheden worden uitgevoerd in en nabij diverse wegen in beheer en onderhoud van het waterschap Hollandse Delta te Ouddorp, Stellendam en Dirksland.

Toetsing van de aanvraag aan de doelstellingen van het waterbeheer
Werken of werkzaamheden worden getoetst aan de doelstellingen van de Waterwet. Deze doelstellingen, die richtinggevend zijn bij de uitvoering van het waterbeheer, zijn als volgt geformuleerd:
a. voorkoming en waar nodig beperking van overstromingen, wateroverlast en waterschaarste, in samenhang met
b. bescherming en verbetering van de chemische en ecologische kwaliteit van watersystemen en
c. vervulling van maatschappelijke functies door watersystemen.

Deze doelstellingen vormen in onderlinge samenhang de basis voor vergunningverlening en zijn geconcretiseerd via wettelijk vastgestelde normen en aanvullend beleid ten aanzien van de veiligheid, waterkwantiteit, waterkwaliteit en maatschappelijke functievervulling door watersystemen. De uitwerking hiervan vindt plaats in aanvullende regelgeving (onder andere de Keur van waterschap Hollandse Delta), in water- en beheersplannen op grond van hoofdstuk 4 van de Waterwet en in beleidsregels.

De vastgestelde normen en beleid zijn richtinggevend bij de toetsing of een aangevraagde handeling verenigbaar is met de doelstellingen voor het waterbeheer. Een vergunning wordt verleend indien werken of werkzaamheden zich niet verzetten tegen de doelstellingen van het waterbeheer en het mogelijk is om de belangen van het waterbeheer door het verbinden van voorschriften en beperkingen voldoende te beschermen.

Aanvragen voor een vergunning op grond van de Keur voor werken en werkzaamheden in en nabij waterstaatwerken worden getoetst op:
- effecten op het falen of verslechteren van de functie van waterstaatswerken en daaruit voortvloeiend het totale watersysteem;
- effecten op de (toekomstige) mogelijkheden van het doelmatig beheer en onderhoud van het waterstaatswerken en beschermingszones.

Overwegingen ten aanzien van de waterkering
Het bestaande kabeltracé, waarbinnen de storingen zijn opgetreden, is grotendeels gelegen binnen de zonering van zowel een primaire als een regionale waterkering. De storingsgevoelige verbindingsmoffen in het kabeltracé worden vervangen, waardoor diverse werkgaten worden gegraven binnen de zonering van de betreffende waterkeringen.

Constructie en uitvoering
De werkgaten krijgen een maximale omvang van 1,00 m bij 2,00 m. Ieder werkgat wordt na het vervangen van de mof dezelfde dag nog aangevuld, verdicht en afgewerkt.

Oudelandsedijk (primaire waterkering)
De ingravingen vinden plaats aan de binnendijkse zijde van de waterkering, op minimaal 15 m afstand gemeten uit de binnenkruinlijn. Daar waar de ingravingen worden uitgevoerd is het dijklichaam over zijn gehele lengte circa 1,00 m hoger dan dijktafelhoogte (DTH).

Schenkeldijk (regionale waterkeringen)
De ingravingen worden uitgevoerd op een locatie waar de waterkering een hoogte heeft van NAP +3,00 m, daar waar de normhoogte NAP +2,50 m bedraagt.

Effecten op relevante faalmechanismen
Een groot aantal ingravingen worden uitgevoerd binnen een straal van 250 m gemeten vanaf de Oudelandsedijk. De Oudelandsedijk is een primaire waterkering, waarin een zettingsvloeiingsgevoelige laag aanwezig is. Om het risico op het optreden van een zettingsvloeiing te minimaliseren zijn in dit gebied beheermaatregelen van kracht. Deze maatregelen bestaan uit het beperken van trillinghinder door onder andere heiwerk en zwaar verkeer. De trillingen die worden veroorzaakt door het graven van de werkgaten zijn dusdanig klein en op zeer grote afstand van het zettingsgevoelige gebied dat hierdoor geen problemen zijn te verwachten.

Gezien de minimale omvang van de ingravingen, de uitvoeringsmethode en de voorgeschreven afwerking worden de werkzaamheden niet van invloed geacht op het veiligheidsrisico van de betreffende waterkeringen.

Invloed op de ruimte voor doelmatig beheer en onderhoud
Na het vervangen van de moffen wordt het oppervlak in overeenstemming met de omgeving afgewerkt en wordt de oorspronkelijke bekleding terug gebracht. De werkzaamheden hebben dan ook geen invloed op de ruimte voor doelmatig beheer en onderhoud.

Uitvoeringsperiode (stormseizoen)
In de periode van 1 oktober tot 1 april is er een grotere kans op het optreden van hoog water in combinatie met sterke wind. Bij het verrichten van werkzaamheden in de waterkering in deze periode wordt de faalkans van de waterkering vergroot.

Primaire waterkering
De Oudelandsedijk keert direct buitenwater, waardoor in deze periode geen werkzaamheden mogen worden uitgevoerd binnen de zonering van de Oudelandsedijk.

Regionale waterkering
De regionale waterkering is niet-direct buitenwater kerend, waardoor de werkzaamheden in, op of aan de regionale waterkering onder verzwaarde eisen (zoals opgenomen in de voorschriften voor het werken in het stormseizoen) mogen worden uitgevoerd.

Overwegingen ten aanzien van het oppervlaktewaterlichaam
Het bestaande kabeltracé is gelegen binnen de onderhoudsstrook van diverse watergangen. De werkgaten voor het vervangen van de moffen worden op deze locaties ook gegraven binnen deze strook.

Constructie en uitvoering
De werkgaten krijgen een maximale omvang van 1,00 m bij 2,00 m. Ieder werkgat wordt na het vervangen van de mof dezelfde dag nog aangevuld, verdicht en afgewerkt.

Effecten op bergingscapaciteit, doorstroming en peilregime
De werkgaten worden gegraven buiten het profiel van de diverse watergangen, waardoor de werken geen effect hebben op de lokale waterhuishouding.

Effecten op de ruimte voor doelmatig beheer en onderhoud
Na het vervangen van de moffen wordt het oppervlak in overeenstemming met de omgeving afgewerkt en wordt de oorspronkelijke bekleding terug gebracht. De werkzaamheden hebben dan ook geen invloed op de ruimte voor doelmatig beheer en onderhoud.

Toetsing van de aanvraag aan de doelstellingen van het wegbeheer
Werken of werkzaamheden worden getoetst aan de doelstellingen van het waterschap ten aanzien van wegen. De doelstellingen, die richtinggevend zijn bij de uitvoering van het wegbeheer, zijn gefundeerd op de Wegenwet en Wegenverkeerswet. Op grond van deze wetten heeft het waterschap als wegbeheerder de bevoegdheid om wegenbelangen te waarborgen. Het gaat daarbij om de veiligheid op de weg, het in stand houden van de weg, het waarborgen van de bruikbaarheid van de weg, de vrijheid van het verkeer en het beschermen van de weggebruikers.

Deze wegenbelangen vormen in onderlinge samenhang de basis voor bij vergunningverlening en zijn geconcretiseerd via wettelijk vastgestelde normen en aanvullend beleid. De uitwerking hiervan vindt plaats in de aanvullende wet- en regelgeving (onder andere de Keur van waterschap Hollandse Delta), in wegen- en beheersplannen op grond van de Wegenwet, Wegenverkeerswet en beleidsregels. De vastgestelde normen en het beleid zijn richtinggevend bij de toetsing of een aangevraagde handeling verenigbaar is met de doelstellingen voor het wegenbeheer.

Een vergunning wordt verleend indien de werken of werkzaamheden zich niet verzetten tegen de doelstellingen van het wegenbeheer en het mogelijk is om de belangen van het wegenbeheer door het verbinden van voorschriften en beperkingen voldoende te beschermen.

Aanvragen voor een ontheffing van een verbod in de Keur voor werken en werkzaamheden in en nabij wegen worden getoetst op:
- effecten op het falen of verslechteren van de functie van de wegen en daaruit voortvloeiend het totale wegensysteem;
- effecten op de (toekomstige) mogelijkheden van het doelmatig beheer en onderhoud van de wegen.

Overwegingen ten aanzien van de weg
Het bestaande kabeltracé is gelegen in de wegberm van diverse wegen in beheer en onderhoud van het waterschap. De werkgaten voor het vervangen van de moffen worden op deze locaties ook gegraven in de wegberm.

Constructie en uitvoering
De werkgaten worden op minimaal 1,00 m afstand gemeten tot de kant wegverharding gegraven. Ieder werkgat wordt na het vervangen van de mof dezelfde dag nog aangevuld, verdicht en afgewerkt.

Effecten op de verkeersveiligheid
Gezien de kleinschaligheid van de werkzaamheden en het verkeersplan wat alvorens uitvoering moet worden overlegd aan een toezichthouder van het waterschap, blijft de verkeersveiligheid van de weggebruiker te allen tijde gewaarborgd.

Effecten op de berijdbaarheid en de weginrichting
De ingravingen vinden enkel plaats in de wegberm, waardoor de berijdbaarheid en weginrichting van de wegen ongewijzigd blijven.

Effecten op de bereikbaarheid en mobiliteit
De wegen mogen niet voor het doorgaande verkeer worden afgesloten, waardoor de bestaande verkeersroutes te allen tijde toegankelijk blijven voor de weggebruiker.

Slotoverweging
Bij het naleven van de aan dit besluit verbonden voorschriften en gelet op het individuele belang van de vergunninghouder wordt de inbreuk op het waterstaatswerk aanvaardbaar geacht en zijn er vanuit het waterschap geen bezwaren tegen het verlenen van de gevraagde vergunning.

Procedure
De aanvraag is op 14 oktober 2013 door het waterschap ontvangen en geregistreerd onder nummer I1307488.

De ingediende aanvraag bevat de volgende stukken:
- aanvraagformulier;
- 25 overzichtstekeningen d.d. 16-08-2013 met kenmerk I1307488.

Delta Infra B.V. te Middelburg is door N.V. Eneco Beheer gemachtigd om bovengenoemde aanvraag in te dienen.

De voorbereiding van deze vergunning heeft conform het gestelde in afdeling 4.1.2 van de Algemene wet bestuursrecht (Awb) plaatsgevonden.

Aandachtspunten

I De vergunninghouder moet er rekening mee houden dat er naast de onderhavige vergunning, voor de handelingen waarop de vergunning betrekking heeft, tevens andere vergunning(en) en/of ontheffing(en) en/of een meldingsplicht vereist kunnen zijn.

II Het hebben van deze vergunning ontslaat de houder niet van de verplichting om de redelijkerwijs mogelijke maatregelen te treffen teneinde te voorkomen dat derden ten gevolge van het gebruikmaken van de vergunning schade lijden.

III Indien het vergunningplichtige werk in andere handen mocht overgaan – bijvoorbeeld door verkoop, erfopvolging, overdracht van gebruiksrecht of anderszins – moet wijziging van de tenaamstelling van de vergunning schriftelijk worden aangevraagd bij het college van dijkgraaf en heemraden van waterschap Hollandse Delta. Het verzoek moet worden gedaan binnen vier weken na de rechtsopvolging.

IV Op grond van de Algemene wet bestuursrecht kan een (rechts)persoon, wiens belang rechtstreeks bij de vergunning is betrokken, gedurende een periode van zes weken vanaf de dag na bekendmaking, tegen dit besluit een bezwaarschrift indienen. Het bezwaarschrift moet worden gericht aan college van dijkgraaf en heemraden van waterschap Hollandse Delta, Postbus 4103, 2980 GC Ridderkerk

V De vergunning treedt in werking na bekendmaking. Op grond van artikel 6:16 Algemene wet bestuursrecht schorst het bezwaar de werking van dit besluit niet. Gelet hierop kan, na indiening van het bezwaarschrift, gedurende de bezwaartermijn ook een verzoek om een voorlopige voorziening worden ingediend op grond van artikel 8:81 Algemene wet bestuursrecht. In geval een voorlopige voorziening wordt ingediend, treedt de vergunning niet in werking voordat op dit verzoek is beslist. Het verzoek tot het treffen van een voorlopige voorziening moet worden gericht aan de Voorzieningenrechter van de sector bestuursrecht van de Rechtbank Rotterdam, Postbus 50950, 3007 BL Rotterdam of digitaal via http://loket.rechtspraak.nl/bestuursrecht.

Wij verzoeken u vriendelijk om een afschrift van het verzoek tot het treffen van een voorlopige voorziening toe te zenden aan het college van dijkgraaf en heemraden van waterschap Hollandse Delta, Postbus 4103, 2980 GC Ridderkerk.

VI Voor vragen omtrent deze vergunning kunt u contact opnemen met het waterschap via het waterschapsloket op nummer 0900 2005 005 (10 ct/min).

waterschap
Hollandse
Delta

Bijlage I Locatie projectgebied

Overzichtstekening tracé (circa 70 moffen worden vervangen)

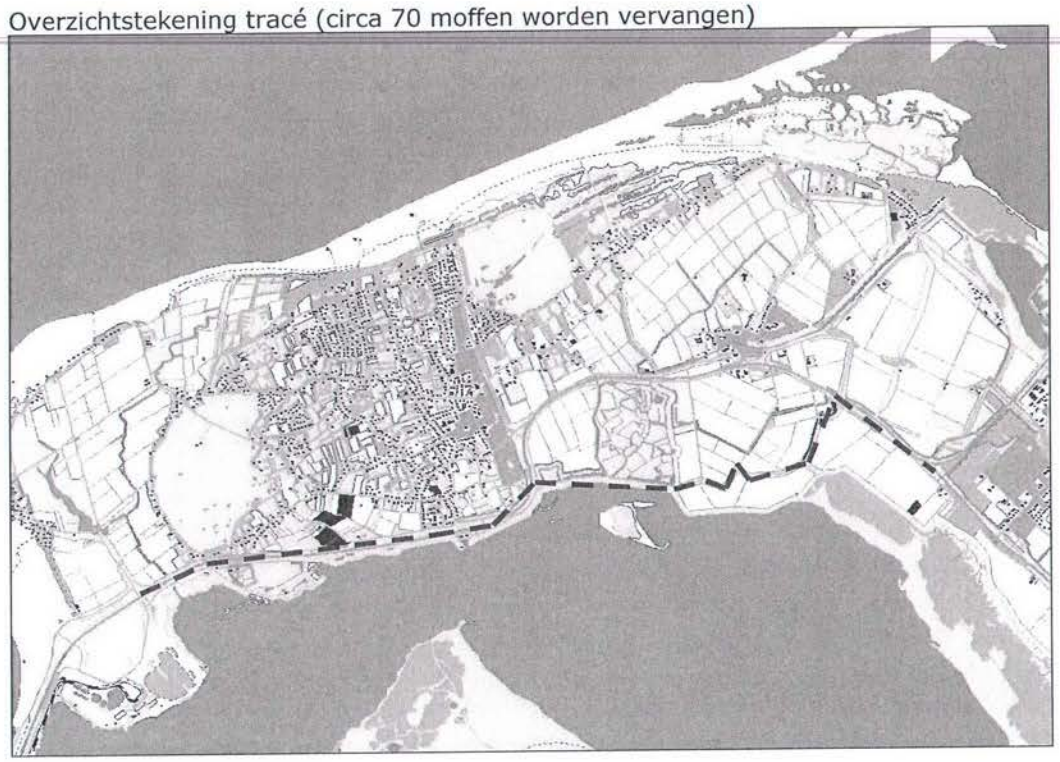

Overzichtstekening Oudelandsedijk (circa 35 moffen worden vervangen)

Bijlage II Gewaarmerkte tekeningen

- 25 overzichtstekeningen d.d. 16-08-2013 met kenmerk I1307488.

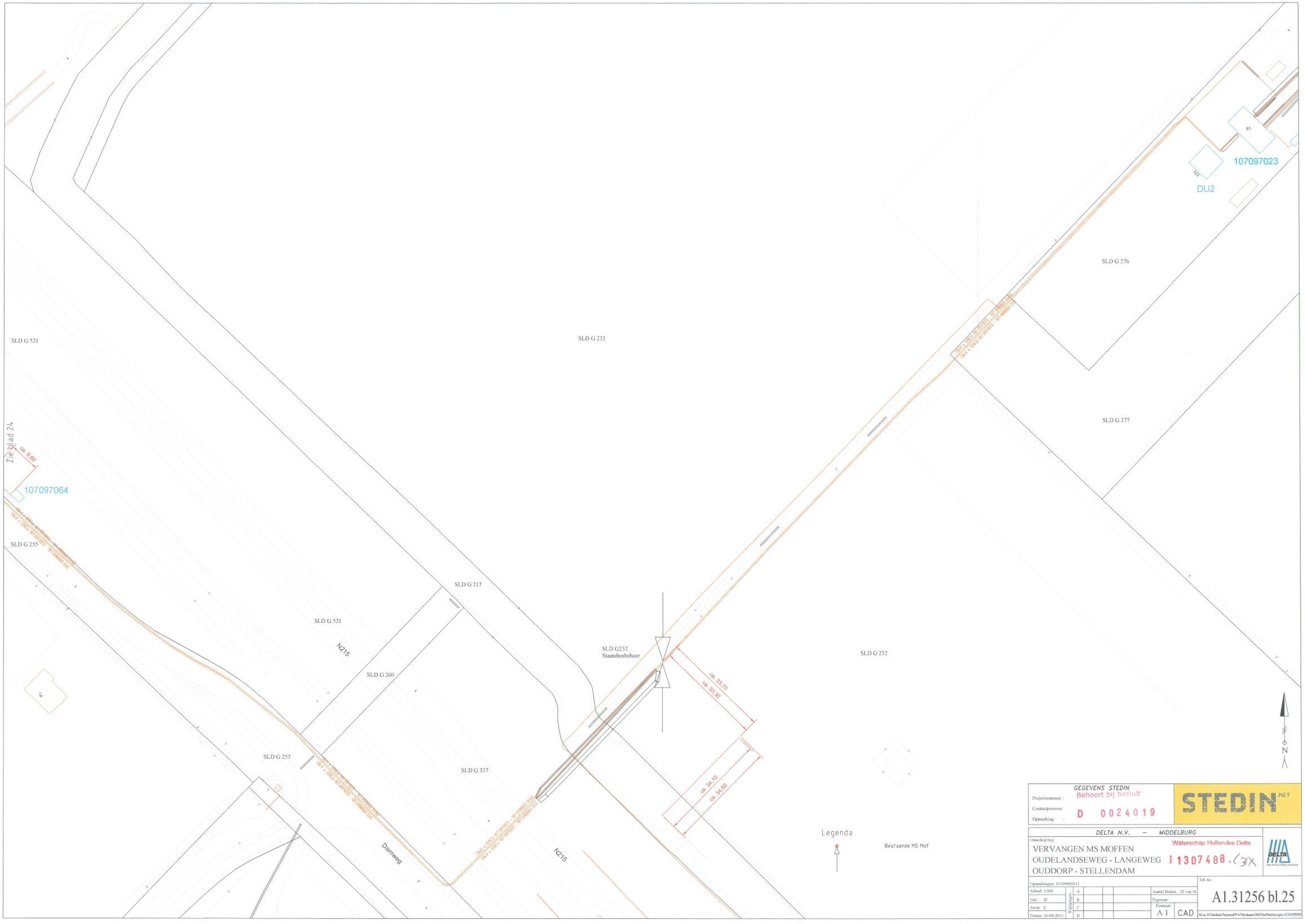

GEGEVENS STEDIN

Projectnummer :

Contactpersoon:

Opmerking :

Behoort bij besluit

D 0024019

STEDIN.NET

DELTA N.V. – MIDDELBURG

Omschrijving:

VERVANGEN MS MOFFEN
OUDELANDSEWEG - LANGEWEG
OUDDORP - STELLENDAM

Waterschap Hollandse Delta

I 1307488.03X

Opmerkingen: D/309950511

Schaal: 1:500	Wijzigingen	A				Aantal bladen : 25 van 26
Get.: JP		B				Eigenaar:
Soort: E		C				Formaat: A 1
Datum: 16-08-2013		D				CAD

Tek. no.:

A1.31256 bl.25

Ho:w:R:\Distribuc\Projecten\AV-O\Tekenkamer\303\Plat\Stedin\signs\CAD\STEDIN

Oudelandseweg

Westduinweg

75a

77

61

90

ODP H 225

ODP H 243

107098002

ODP H 1616

ODP H 222

ODP H 1651

ODP H 1617

ODP H 1662

ODP H 1662

ODP H 1668

Rijksweg N57

ODP H 1668

ODP A 1822

GDR C 477

GDR C 478

ODP H 1661

ODP H 1605

ca. 107.10

ca. 81.20

ca. 3.00

ca. 3.60

ODP H 1661
Waterschap Hollandse Delta

Blomweg

ODP H 1661

ODP H 1670

ODP H 1612

Zie blad 2

Behoort bij besluit
D 0024019

N

GEGEVENS STEDIN

Projectnummer :

Contactpersoon:

Opmerking :

STEDIN.NET

DELTA N.V. – MIDDELBURG

Waterschap Hollandse Delta

Omschrijving:
VERVANGEN MS MOFFEN
OUDELANDSEWEG - LANGEWEG
OUDDORP - STELLENDAM

I 1307488 .(3x)

DELTA the multi-utility company

Legenda

Bestaande MS Mof

Opmerkingen: D/30905011

Schaal: 1 : 500

Get.: JP

Teekt.: E

Datum: 16-08-2013

Wijzigingen: A, B, C, D

Aantal bladen : 1

Eigenaar:

Formaat: A 1

CAD

Tek.no.:

A1.31256 bl.1

File nr: D:\Handmatige Projecten\F9-0 Tekeninnen\2010 Plan\Plantekeningen ACAD STEDIN

Zie blad 1
Zie blad 3
Blomweg
ODP H 1615
ODP H 1668
ODP H 1713
Rijksweg N57
ODP H 1713
ODP H 1670
ODP H 1661
Waterschap Hollandse Delta
ODP H 1661
Blomweg
ODP H 1661
Blomweg
ODP H 1670
ODP H 1670
ca. 3,90
ca. 4,00
ca. 25,30
ca. 53,60
N
Legenda
Bestaande MS Mof
GEGEVENS STEDIN
Projectnummer :
Contactpersoon:
Opmerking :
STEDIN.NET
DELTA N.V. – MIDDELBURG
Omschrijving:
VERVANGEN MS MOFFEN
OUDELANDSEWEG - LANGEWEG
OUDDORP - STELLENDAM
Waterschap Hollandse Delta
I 1307488 3X
DELTA
Opmerkingen: D/309090511
Schaal: 1:500
Get.: JP
Soort: E
Datum: 16-08-2013
Wijzigingen
A
B
C
D
Aantal bladen: 2 van 26
Figuurnr:
Formaat:
A 1
CAD
Tek.nr.:
A1.31256 bl.2

Legenda

Bestaande MS Mof

GEGEVENS STEDIN

Projectnummer :

Contactpersoon:

Opmerking :

STEDIN NET

DELTA N.V. – MIDDELBURG

Omschrijving:

VERVANGEN MS MOFFEN
OUDELANDSEWEG - LANGEWEG
OUDDORP - STELLENDAM

Waterschap Hollandse Delta

I 1307488

Opmerkingen: D/300050511

Schaal: 1:500

Got.: JP

Soort: E

Datum: 16-08-2013

Wijzigingen: A, B, C, D

Aantal bladen : 3 van 26

Eigenaar:

Formaat: A 1

CAD

Tek.no.:

A1.31256 bl.3

File nr.E:\Distrib\Projecten\WebTekenkamer\3030\Part\Partnotaringen.ACAD-STEDIN

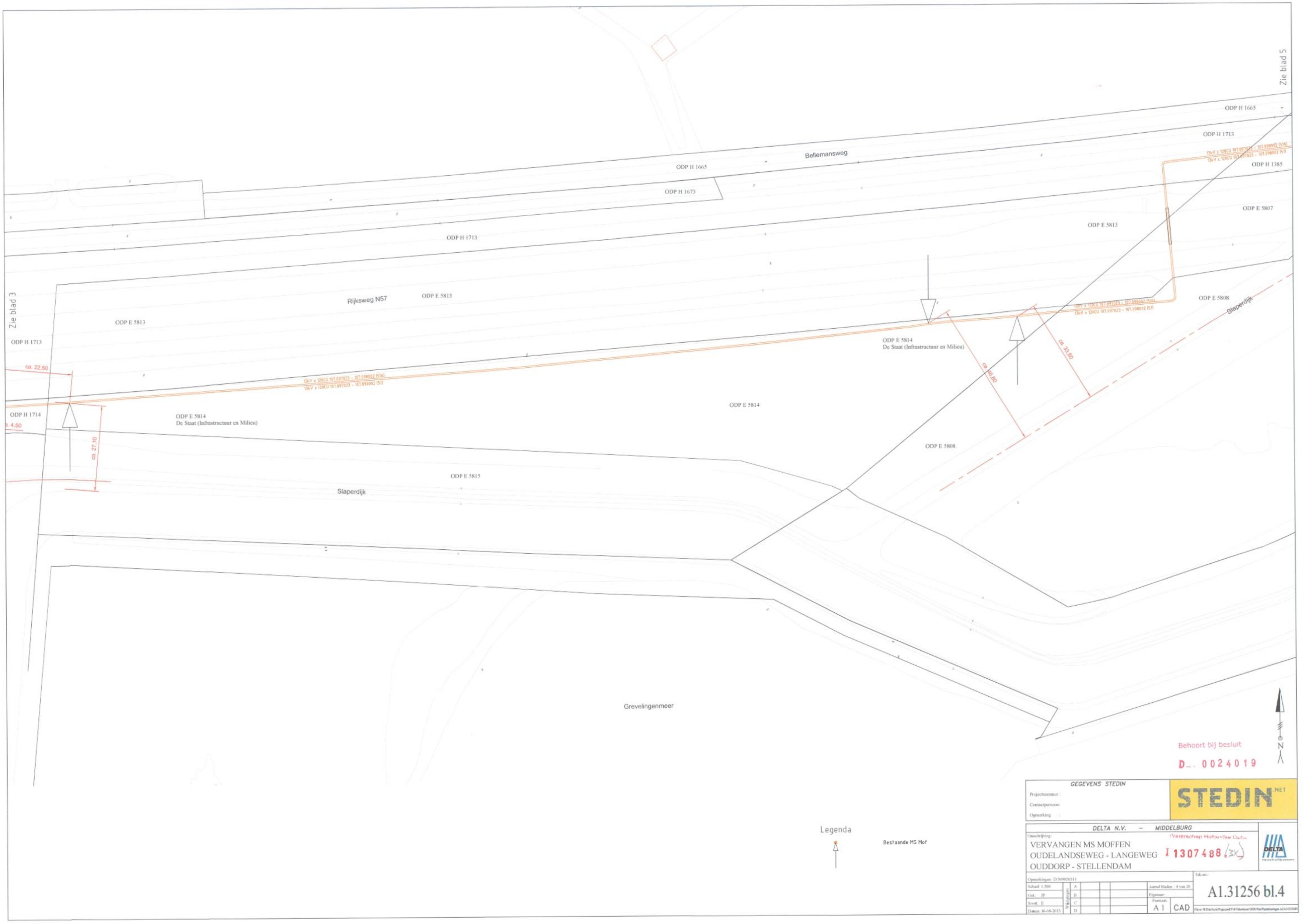
Zie blad 5
ODP H 1665
ODP H 1713
Bellemansweg
ODP H 1665
ODP H 1673
ODP H 1385
ODP E 5807
ODP E 5813
ODP H 1713
Zie blad 3
Rijksweg N57
ODP E 5813
ODP E 5813
ODP E 5808
Slaperdijk
ODP H 1713
ODP E 5814
De Staat (Infrastructuur en Milieu)
ca. 22,50
ca. 46,80
ca. 30,80
ODP E 5814
ODP H 1714
ca. 4,50
ODP E 5814
De Staat (Infrastructuur en Milieu)
ca. 27,10
ODP E 5808
ODP E 5815
Slaperdijk
Grevelingenmeer
Legenda
Bestaande MS Mof
Behoort bij besluit
D_. 0024019
N
GEGEVENS STEDIN
Projectnummer :
Contactpersoon:
Opmerking :
STEDIN.NET
DELTA N.V. – MIDDELBURG
Omschrijving:
VERVANGEN MS MOFFEN
OUDELANDSEWEG - LANGEWEG
OUDDORP - STELLENDAM
I 1307488 (3x)
Opmerkingen: D/309050511
Schaal: 1:500
Gct.: JP
Soort: E
Datum: 16-08-2013
Algemeen
A
B
C
D
Aantal bladen : 4 van 26
Formaat:
A 1
CAD
Tek.no.:
A1.31256 bl.4

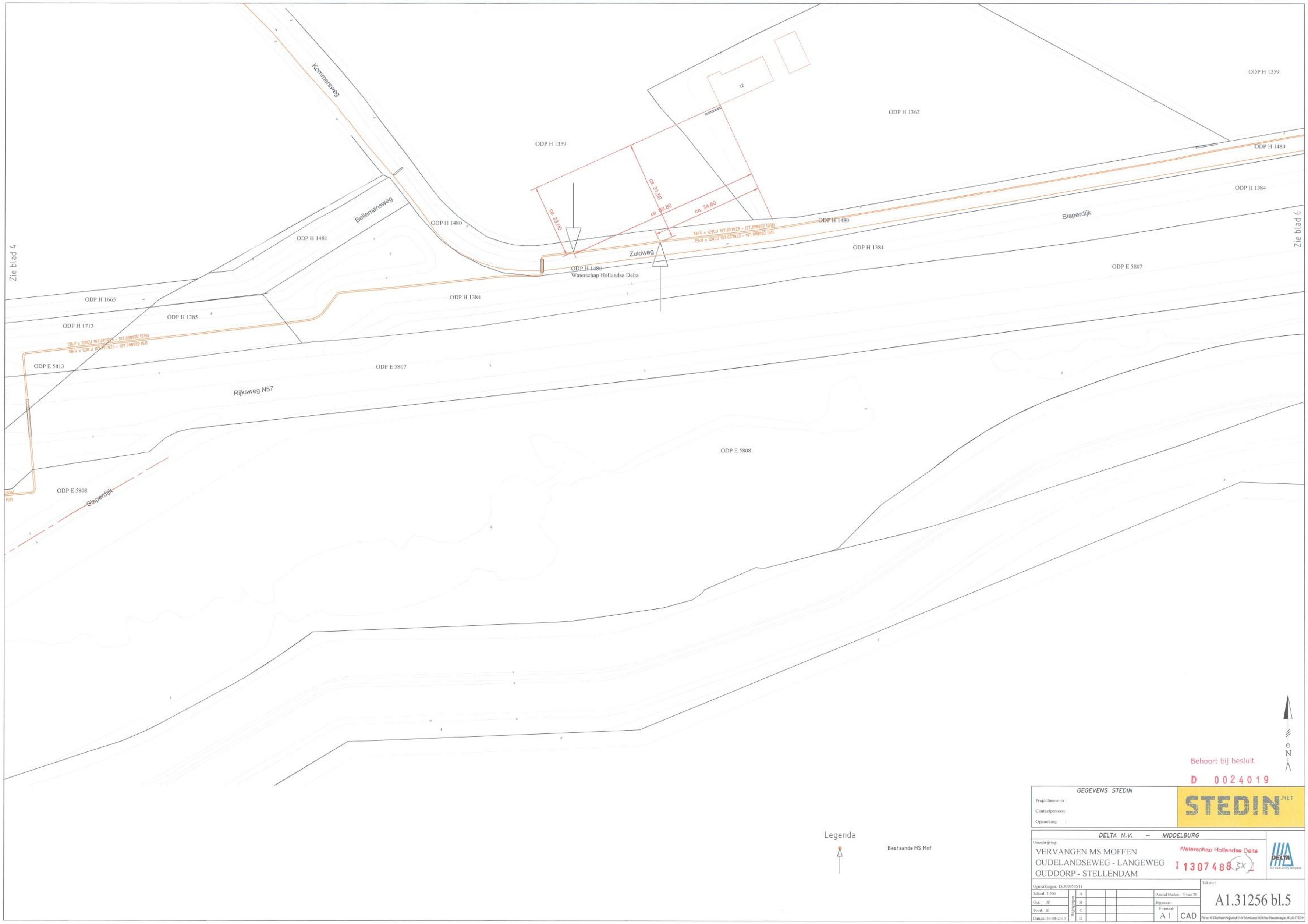
Kommersweg
Bellemansweg
Zuidweg
Slaperdijk
Rijksweg N57
Zie blad 4
Zie blad 6
ODP H 1359
ODP H 1362
ODP H 1480
ODP H 1384
ODP H 1481
ODP H 1665
ODP H 1713
ODP H 1385
ODP E 5807
ODP E 5813
ODP E 5808
Waterschap Hollandse Delta
ca. 23,60
ca. 31,60
ca. 30,80
ca. 34,80
13kV x 120CU 107.091023 - 107.998002 (S16)
13kV x 120CU 107.091023 - 107.998002 (S1)
N
Legenda
Bestaande MS Mof
Behoort bij besluit
D 0024019
GEGEVENS STEDIN
Projectnummer :
Contactpersoon:
Opmerking :
STEDIN.NET
DELTA N.V. – MIDDELBURG
Omschrijving:
VERVANGEN MS MOFFEN
OUDELANDSEWEG - LANGEWEG
OUDDORP - STELLENDAM
Waterschap Hollandse Delta
1307488 3x
DELTA
Opmerkingen: D:309050511
Schaal: 1:500
Get.: JP
Soort: E
Datum: 16-08-2013
Wijzigingen
A
B
C
D
Aantal bladen : 5 van 26
Eigenaar:
Formaat:
A 1
CAD
Tek.no.:
A1.31256 bl.5

ODP H 1484
ODP H 1325
ODP H 1364
ODP H 1366
ODP H 1366
ODP H 1480
Waterschap Hollandse Delta
ODP H 1384
Zuidweg
Slaperdijk
ODP H 1359
ca. 88,20
ODP H 1480
ODP E 5807
ODP H 1480
Waterschap Hollandse Delta
ca. 85,40
Rijksweg N57
Zuidweg
ca. 2,60
ca. 2,30
ca. 2,30
ODP H 1362
ODP H 1480
ODP H 1384
ODP E 5807
Rijksweg N57

Legenda

Bestaande MS Mof

Behoort bij besluit

D 0024019

N

GEGEVENS STEDIN

Projectnummer :

Contactpersoon:

Opmerking :

STEDIN.NET

DELTA N.V. – MIDDELBURG

Omschrijving:

VERVANGEN MS MOFFEN
OUDELANDSEWEG - LANGEWEG
OUDDORP - STELLENDAM

Waterschap Hollandse Delta

I 1307488 (3x)

Opmerkingen: D/309050511

Schaal: 1:500

Gat.: ZP

Soort: E

Datum: 16-08-2013

Wijzigingen: A B C D

Aantal bladen : 6 van 26

Eigenaar:

Formaat: A 1

CAD

Tek.no.:

A1. 31256 bl.6

File:z:\ B Gisdata\Projecten\EF-6\Schakeen\SDB\Tool\Bestekteken\ACAD\A1\D24

Zie blad 6

Zie blad 8

ODP H 1263

10a

10

ODP E 5590

ODP E 5649

2

ODP E 5287

ODP E 5650

ODP E 5285

4

ODP E 5222

ODP E 5590

ca. 9,10

ca. 9,60

Zuidweg

ca. 0,10

ca. 8,60

ODP E 5284

ODP E 5590

Gemeente Goeree-Overflakkee

ODP H 1184

ODP E 5221

ODP E 5804

ODP H 1263

ODP H 1368

ODP H 1480

Zuidweg

Slaperdijk

ODP H 1265

ca. 66,50

ca. 59,30

ODP H 1366

ODP H 1480

Waterschap Hollandse Delta

ODP H 1384

ca. 2,30

ca. 1,90

Rijksweg N57

ODP E 5804

ODP H 1384

ODP E 5807

ODP E 5287

ODP E 5287

ODP E 5807

N

Behoort bij besluit

D 00240

Legenda

Bestaande MS Mof

GEGEVENS STEDIN	STEDIN.NET
Projectnummer :	
Contactpersoon:	
Opmerking :	

DELTA N.V. – MIDDELBURG

Omschrijving:

VERVANGEN MS MOFFEN
OUDELANDSEWEG - LANGEWEG
OUDDORP - STELLENDAM

Waterschap Hollandse Delta

I 1307488 (3x)

Opmerkingen: D/309050511

Schaal: 1:500

Gel.: JP

Soort: E

Datum: 16-08-2013

Wijzigingen: A, B, C, D

Aantal bladen : 7 van 26

Eigenaar:

Formaat: A 1

CAD

Tek.no.:

A1.31256 bl.7

File nr: H:\Data\Delta\Projecten\A\W\Tekeningen\SED\Plan\Aanleggen\ACAD\STEDIN

Stoofweg

Haverkweg

Zuidweg

Slaperdijk

Rijksweg N57

Ouddorpse Haven

Grevelingenmeer

ODP E 5590

ODP E 5287

ODP E 5137

ODP E 5201

ODP E 5200

ODP E 5472

ODP E 5474

ODP E 5589

ODP E 5803

Waterschap Hollandse Delta

ODP E 5804

ODP H 1063

ODP H 1260

107098038

107098087

BUITENKAST

ca. 6,20

ca. 6,60

ca. 49,10

ca. 51,20

Zie blad 7

Zie blad 9

KNMR

N

Legenda

Bestaande MS Mof

GEGEVENS STEDIN

Projectnummer :

Contactpersoon: D 0024019

Opmerking :

STEDIN MET

DELTA N.V. – MIDDELBURG

Omschrijving:

VERVANGEN MS MOFFEN
OUDELANDSEWEG - LANGEWEG
OUDDORP - STELLENDAM

Opmerkingen: D/309050511

Schaal: 1:500	Wijzigingen	A			Aantal bladen : 8 van 26
Gct.: JP		B			Eigenaar:
Soort: E		C			Formaat: A 1
Datum: 16-08-2013		D			CAD

Tek.no.: A1.31256 bl.8

ODP H 1271

ODP H 1270

ODP H 1260
Waterschap Hollandse Delta

ca. 30

ca. 53,10

ODP E 5804
De Staat (Infrastructuur en Milieu)

ODP H 1066

ODP E 5803

ODP H 1264

ca. 3,60

ODP E 4330

ODP H 1271

ODP H 1260

Zie blad 10

ODP H 1063

ODP H 1260
Waterschap Hollandse Delta

ca. 29,90

ca. 34,10

ca. 17,50

ca. 16,90

ODP E 5803

ODP E 5804

Zie blad 8

ODP H 1260

Havenweg

ODP E 5803

ODP E 5803

Zuidweg

Rijksweg N57

ODP E 5804

N

Legenda

Bestaande MS Mof

GEGEVENS STEDIN
Projectnummer : Behoort bij besluit
Contactpersoon:
Opmerking : D_ 0024019

STEDIN.NET

DELTA N.V. – MIDDELBURG
Waterschap Hollandse Delta

Omschrijving:
VERVANGEN MS MOFFEN
OUDELANDSEWEG - LANGEWEG
OUDDORP - STELLENDAM

I 1307488 (32)

DELTA
the multi-utility company

Opmerkingen: D/309050/511

Schaal: 1:500	Wijzigingen	A			Aantal bladen : 9 van 26	Tek.no.: A1.31256 bl.9
Get.: JP		B			Eigenaar:	
Soort: E		C			Formaat: A 1	CAD
Datum: 16-08-2013		D				

File nr: H:\Datbeh\Projecten\EP-8\Tekeninen\320\Par\Plantekeningen ACAD\STEDIN

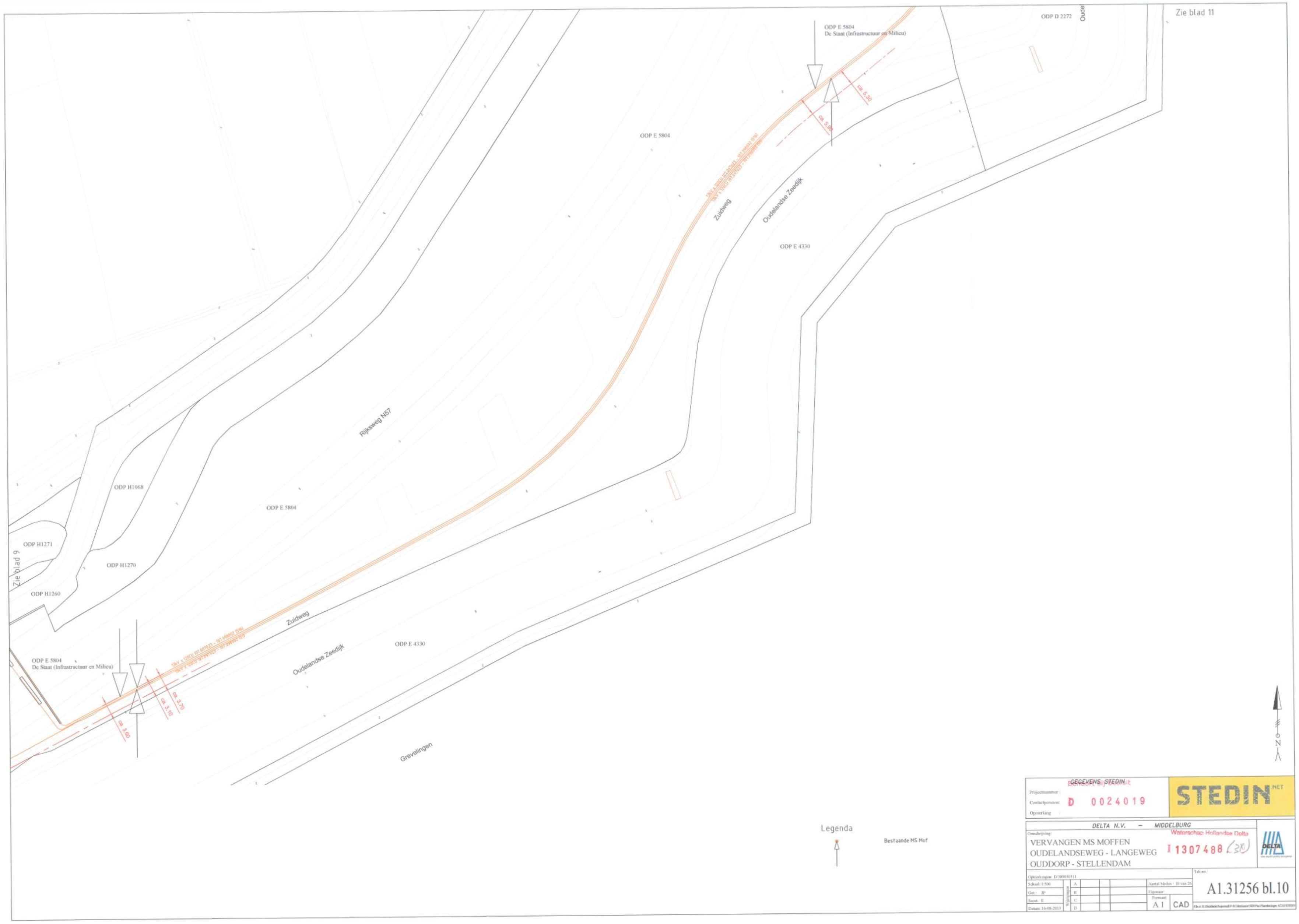

GEGEVENS STEDIN

Projectnummer :
Contactpersoon:
Opmerking :

D 0024019

STEDIN.NET

DELTA N.V. – MIDDELBURG

Omschrijving:
VERVANGEN MS MOFFEN
OUDELANDSEWEG - LANGEWEG
OUDDORP - STELLENDAM

Waterschap Hollandse Delta
I 1307488 (3X)

Opmerkingen: D/30050511
Schaal: 1:500
Get.: B°
Teek.: E
Datum: 16-08-2013

Wijzigingen				
A				
B				
C				
D				

Aantal bladen : 10 van 26
Eigenaar:
Formaat: A 1
CAD

Tek.no.: A1.31256 bl.10

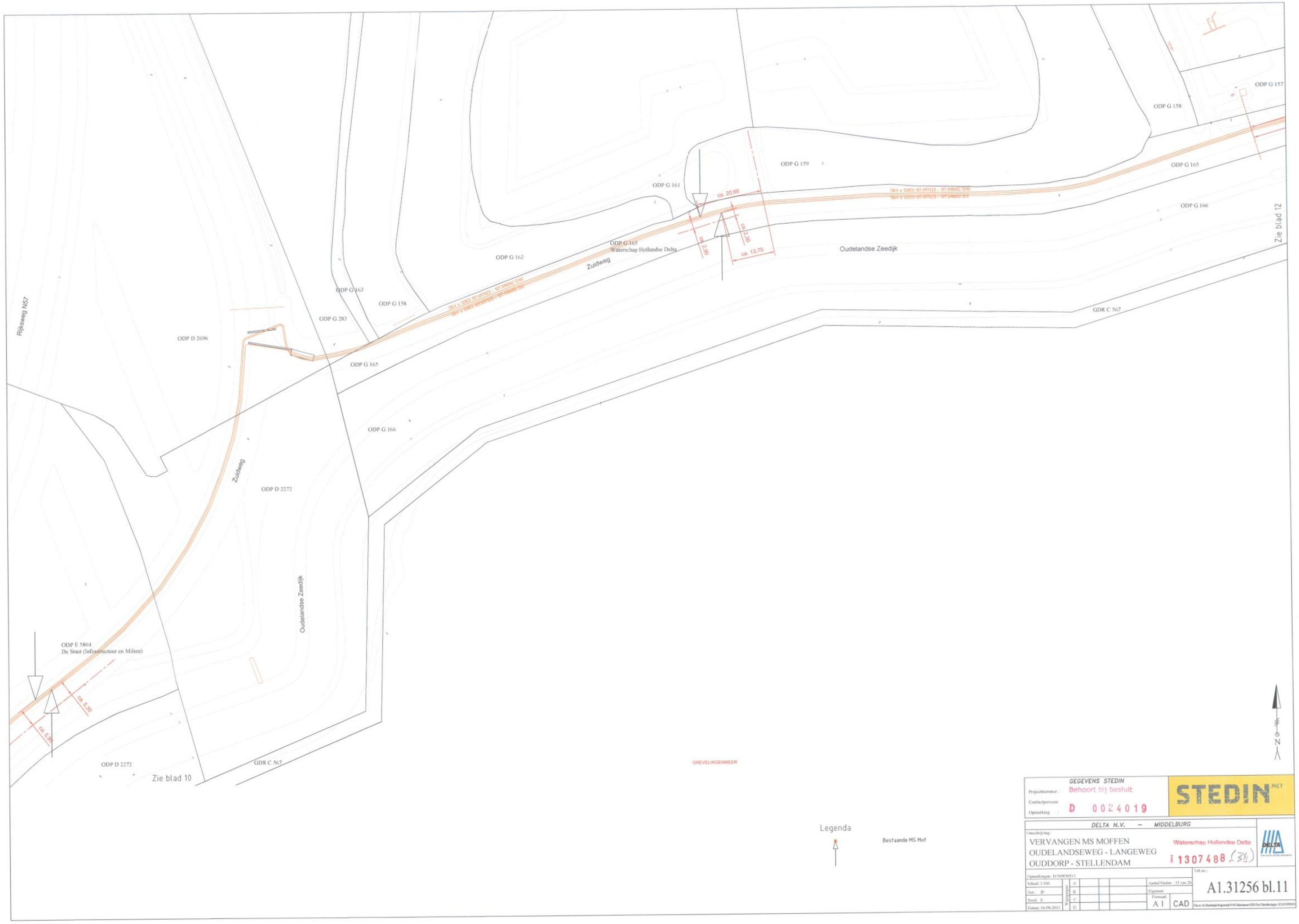

GEGEVENS STEDIN

Projectnummer : Behoort bij beslult

Contactpersoon:

Opmerking : D 0024019

STEDIN.NET

DELTA N.V. – MIDDELBURG

Omschrijving:

VERVANGEN MS MOFFEN
OUDELANDSEWEG - LANGEWEG
OUDDORP - STELLENDAM

Waterschap Hollandse Delta

I 1307488 (3x)

Opmerkingen: D/30905011

Schaal: 1:500

Get.: JP

Teek.: E

Datum: 16-08-2013

Wijzigingen				
A				
B				
C				
D				

Aantal bladen : 11 van 26

Figuurnr.

Formaat: A 1

CAD

Tek.no.: A1.31256 bl.11

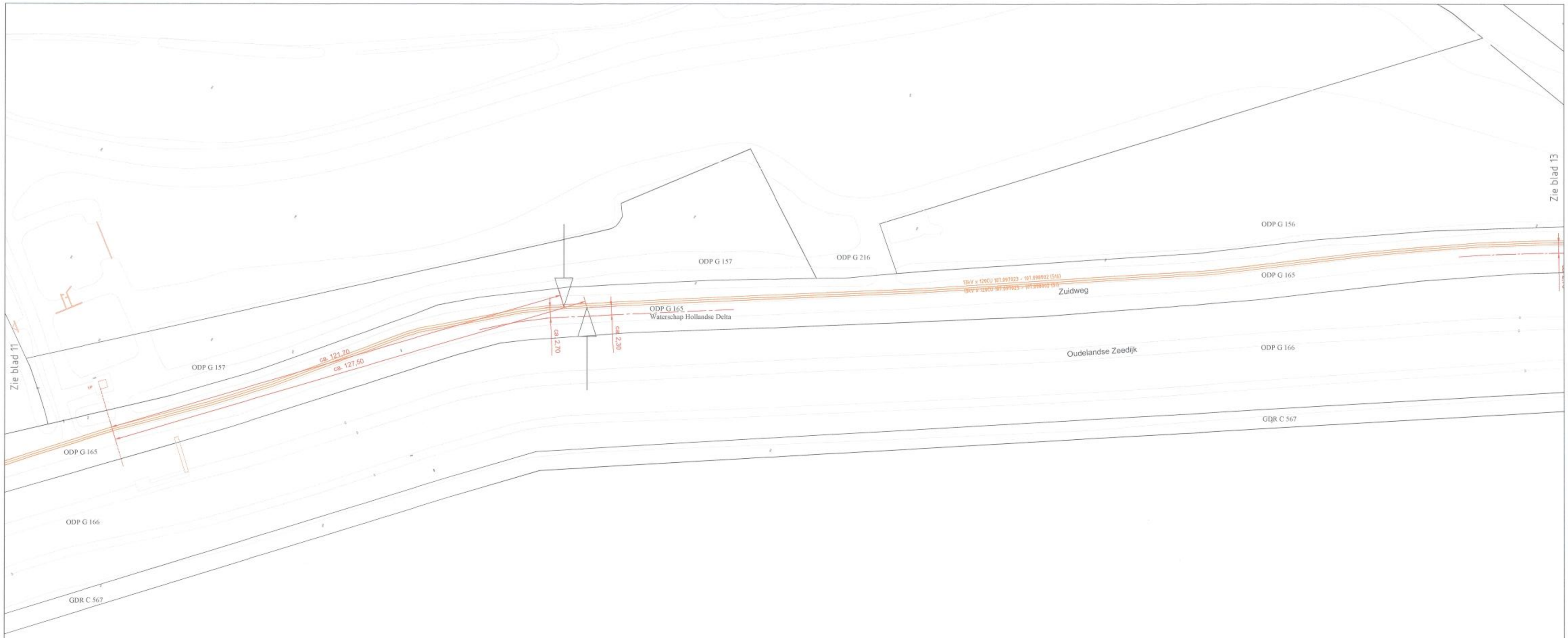

Legenda

Bestaande MS Mof

N

GEGEVENS STEDIN

Projectnummer : Behoort bij besluit

Contactpersoon:

Opmerking : D 0024019

STEDIN.NET

DELTA N.V. – MIDDELBURG

Omschrijving: Waterschap Hollandse Delta

VERVANGEN MS MOFFEN
OUDELANDSEWEG - LANGEWEG 1307488 (3x)
OUDDORP - STELLENDAM

Opmerkingen: D/309050511

Schaal: 1:500

Get.: JF

Soort: E

Datum: 16-08-2013

Wijzigingen: A, B, C, D

Aantal bladen : 12 van 26

Eigenaar:

Formaat: A 1

CAD

Tek.no.: A1.31256 bl.12

File: E:\Data\Data\Projecten\F-V-F\Tekeninen\3020 Plan Plantsoenen.ACAD STEDIN

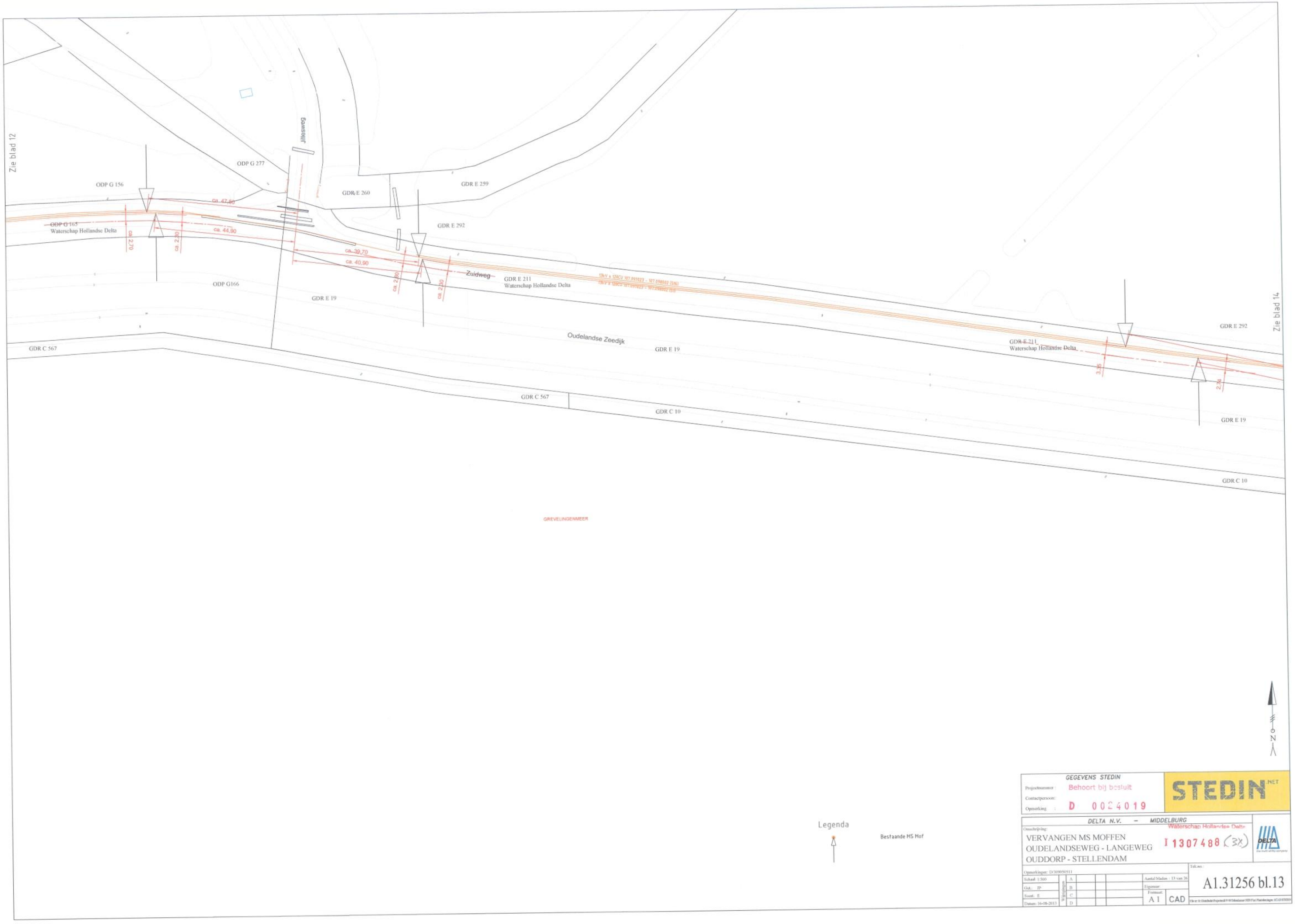
Zie blad 12
Zie blad 14
Jutesweg
ODP G 277
ODP G 156
GDR E 260
GDR E 259
GDR E 292
ca. 47,80
ODP G 165
Waterschap Hollandse Delta
ca. 44,90
ca. 2,70
ca. 2,80
ca. 39,70
ca. 40,90
ca. 2,80
ca. 2,80
Zuidweg
GDR E 211
Waterschap Hollandse Delta
ODP G166
GDR E 19
Oudelandse Zeedijk
GDR E 19
GDR C 567
GDR E 292
GDR E 211
Waterschap Hollandse Delta
3,45
2,34
GDR C 567
GDR C 10
GDR E 19
GDR C 10
GREVELINGENMEER
N
Legenda
Bestaande MS Mof
GEGEVENS STEDIN
Projectnummer : Behoort bij besluit
Contactpersoon:
Opmerking : D 0024019
STEDIN.NET
DELTA N.V. – MIDDELBURG
Waterschap Hollandse Delta
Omschrijving:
VERVANGEN MS MOFFEN
OUDELANDSEWEG - LANGEWEG
OUDDORP - STELLENDAM
I 1307488 (3X)
DELTA
Opmerkingen: D/309050511
Schaal: 1:500
Gct.: JP
Soort: E
Datum: 16-08-2013
A
B
C
D
Aantal bladen : 13 van 26
Eigenaar:
Formaat:
A 1
CAD
Tdl.no.:
A1.31256 bl.13

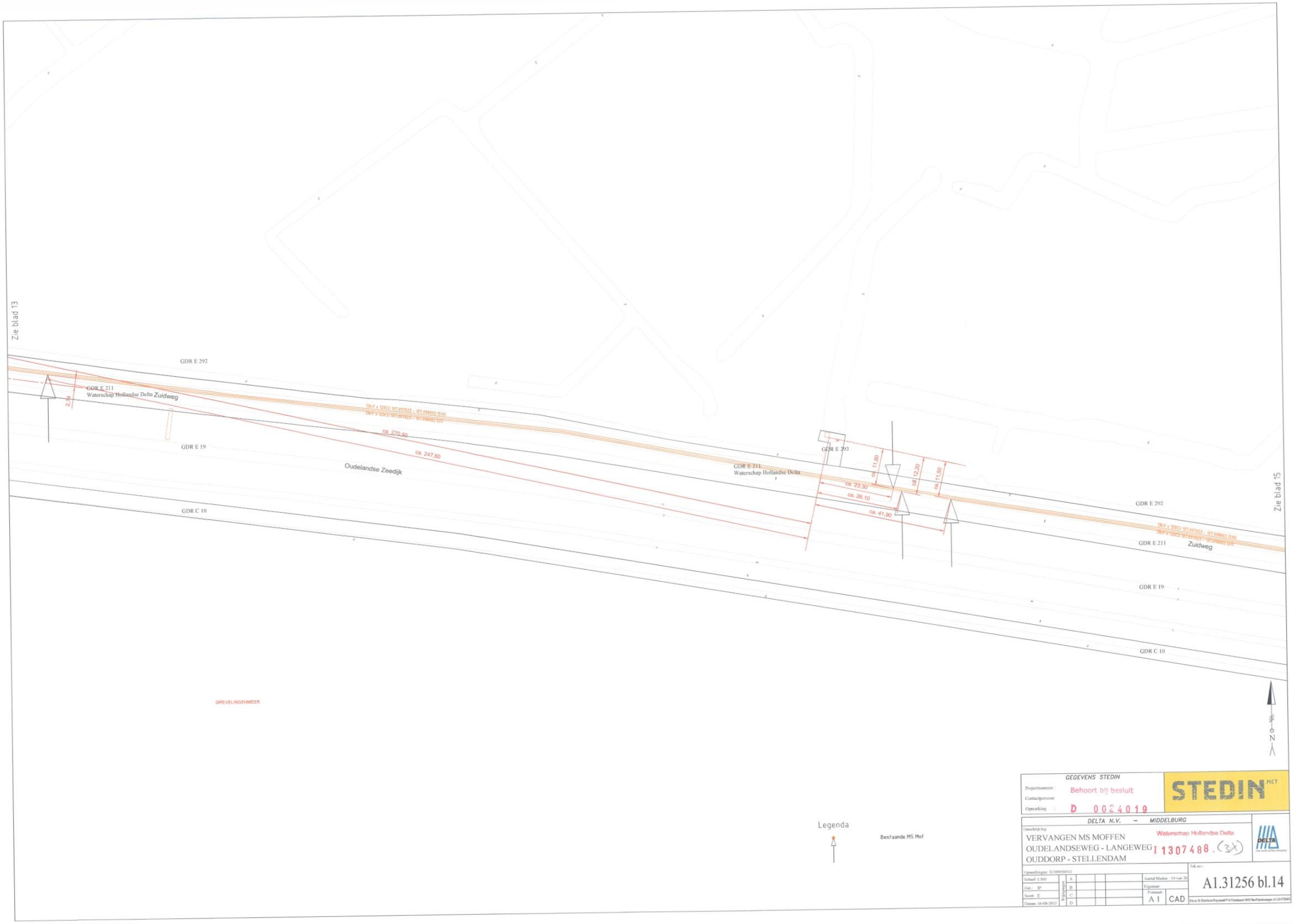
Zie blad 13
GDR E 292
GDR E 211
Waterschap Hollandse Delta Zuidweg
2x4
GDR E 19
ca. 270,90
ca. 247,60
Oudelandse Zeedijk
GDR E 211
Waterschap Hollandse Delta
GDR E 293
ca. 11,80
ca. 12,20
ca. 11,50
ca. 23,30
ca. 26,10
ca. 41,90
GDR C 10
GDR E 292
Zie blad 15
GDR E 211
Zuidweg
GDR E 19
GDR C 10
GREVELINGENMEER
N
Legenda
Bestaande MS Mof
GEGEVENS STEDIN
Projectnummer :
Behoort bij besluit
Contactpersoon:
Opmerking :
D 0024019
STEDIN.NET
DELTA N.V. – MIDDELBURG
Omschrijving:
VERVANGEN MS MOFFEN
OUDELANDSEWEG - LANGEWEG
OUDDORP - STELLENDAM
Waterschap Hollandse Delta
I 1307488 . (3x)
DELTA
Opmerkingen: D/389050511
Schaal: 1:500
Get.: JP
Soort: E
Datum: 16-08-2013
Wijzigingen
A
B
C
D
Aantal Bladen : 14 van 26
Eigenaar:
Formaat:
A 1
CAD
Tek.no.:
A1.31256 bl.14

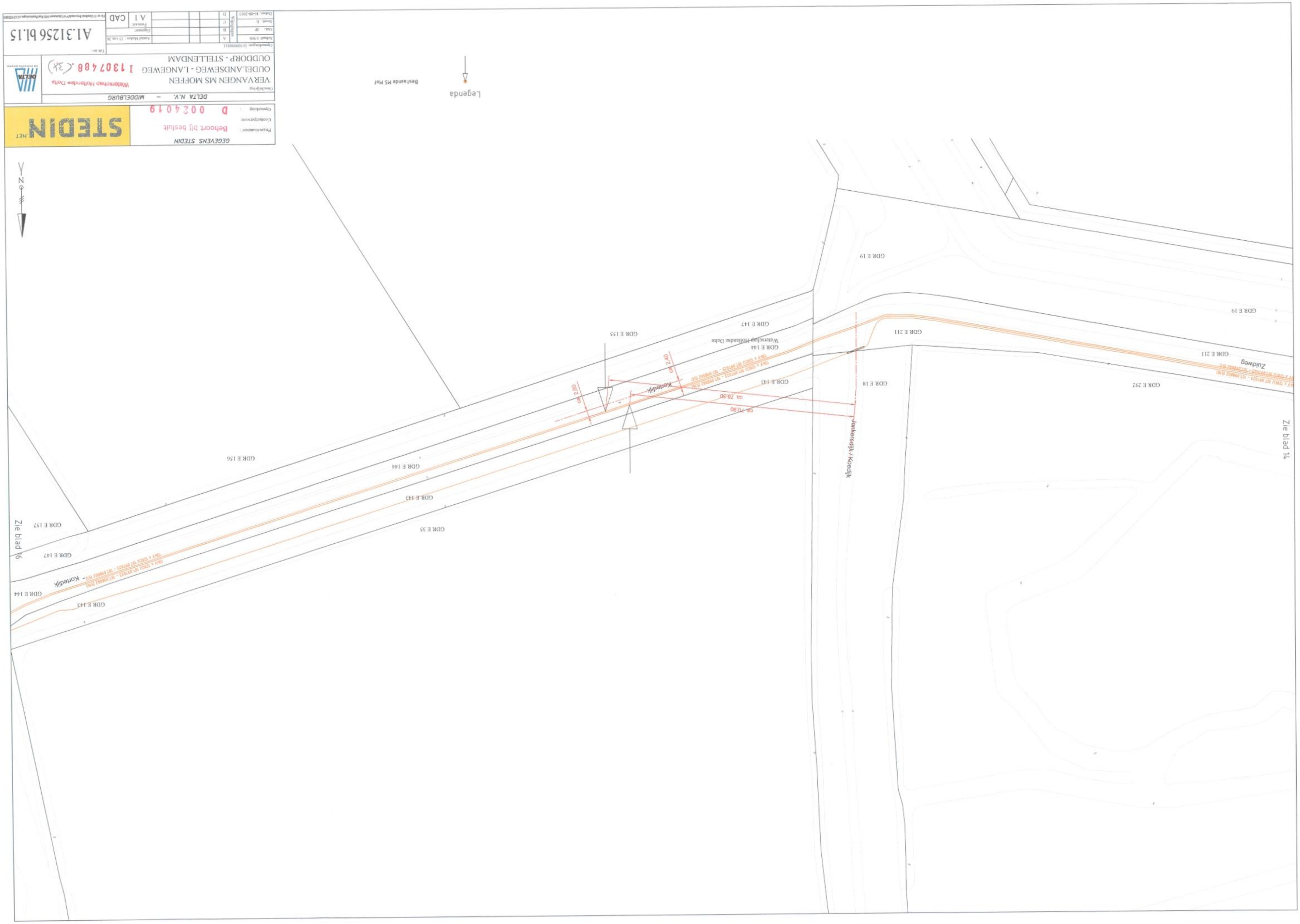

GEOEVENS STEDIN

Projectnummer: Behoort bij besluit

Contractpersoon:

Opmeetdatum: D 0024019

STEDIN.NET

Ontwerper: DELTA N.V. – MIDDELBURG

VERVANGEN MS MOFFEN
OUDELANDSEWEG - LANGEWEG
OUDDORP - STELLENDAM

Waterschap Hollandse Delta

1307488 (24)

DELTA
the security company

Opmeetdatum: D1999091 1

Schaal: 1:500 | A | | | | Aantal bladen : 15 van 26

Cdc.: JP | B | | | | Uitgever:

Teken: E | C | | | | Formaat:

Datum: 16-08-2013 | D | | | | A 1 | CAD

File: G:\Stedin\Projecten\Gedeelten\20 Parkmeadows\CD\FIELD\

Tel.no.:

A1.31256 bl.15

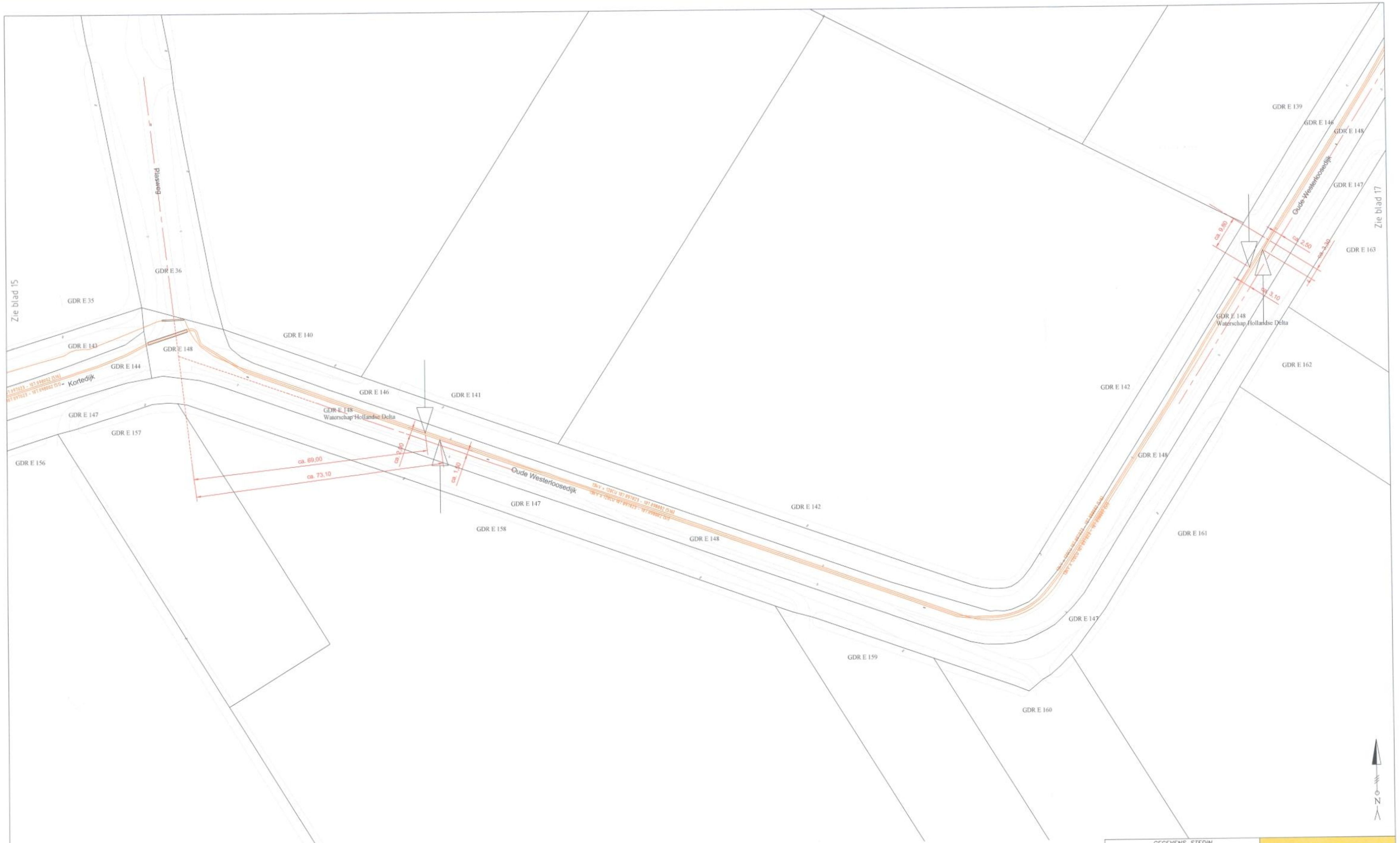

Legenda

Bestaande MS Mof

GEGEVENS STEDIN

Projectnummer: Behoort bij besluit

Contactpersoon:

Opmerking: D_ 0024019

STEDIN NET

DELTA N.V. – MIDDELBURG

Omschrijving:

VERVANGEN MS MOFFEN

OUDELANDSEWEG - LANGEWEG I 1307488 (3x)

OUDDORP - STELLENDAM

Waterschap Hollandse Delta

Opmerkingen: D/309050511

Schaal: 1:500

Gat: 20

Soort: E

Datum: 16-08-2013

Wijzigingen: A, B, C, D

Aantal bladen: 16 van 26

Eigenaar:

Formaat: A1 CAD

Tek.no.: A1.31256 bl.16

Legenda

Bestaande MS Mof

GEGEVENS STEDIN
Bekort bij beheer
Projectnummer :
Contactpersoon: D 00240 : 3
Opmerking :

STEDIN.NET

DELTA N.V. – MIDDELBURG

Omschrijving:
VERVANGEN MS MOFFEN
OUDELANDSEWEG - LANGEWEG
OUDDORP - STELLENDAM

Waterschap Hollandse Delte
I 1307488.(3x)

DELTA The multi utility company

Opmerkingen: D/309950511

Schaal: 1:500
Got.: JP
Soort: E
Datum: 16-08-2013

Wijzigingen: A, B, C, D

Aantal bladen : 17 van 26
Eigenaar:
Formaat: A1
CAD

Tek.nr.:
A1.31256 bl.17

File nr. S:\Distributie\Projectmap\Werk\Tekeninen\SGB\Plan\Plantekeningen ACAD STEDIN

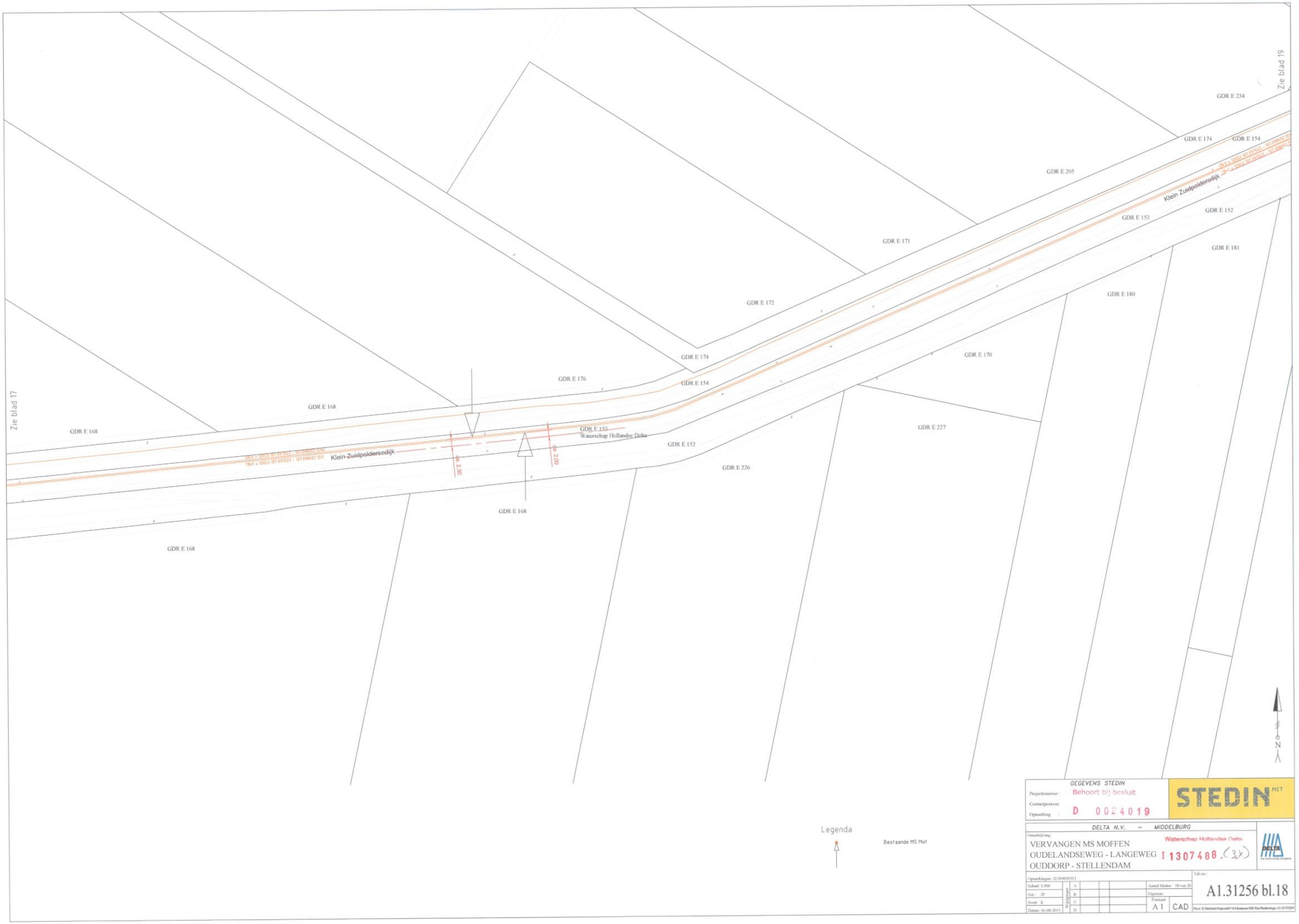
Zie blad 19
Zie blad 17
GDR E 234
GDR E 174
GDR E 154
GDR E 205
Klein Zuidpolderserdijk
GDR E 153
GDR E 152
GDR E 171
GDR E 181
GDR E 172
GDR E 180
GDR E 174
GDR E 170
GDR E 176
GDR E 154
GDR E 168
GDR E 168
GDR E 153
Waterschap Hollandse Delta
GDR E 227
GDR E 152
Klein Zuidpolderserdijk
GDR E 226
GDR E 168
GDR E 168
Legenda
Bestaande MS Mof
N
GEGEVENS STEDIN
Projectnummer :
Behoort bij besluit
Contactpersoon:
Opmerking :
D 0024019
STEDIN NET
DELTA N.V. – MIDDELBURG
Omschrijving:
VERVANGEN MS MOFFEN
OUDELANDSEWEG - LANGEWEG
OUDDORP - STELLENDAM
Waterschap Hollandse Delta
I 1307488 .(3x)
Opmerkingen: D/309050311
Schaal: 1:500
Gat.: IP
Soort: E
Datum: 16-08-2013
Wijzigingen
A
B
C
D
Aantal bladen : 18 van 26
Eigenaar:
Formaat:
A 1
CAD
Tek.no.:
A1.31256 bl.18

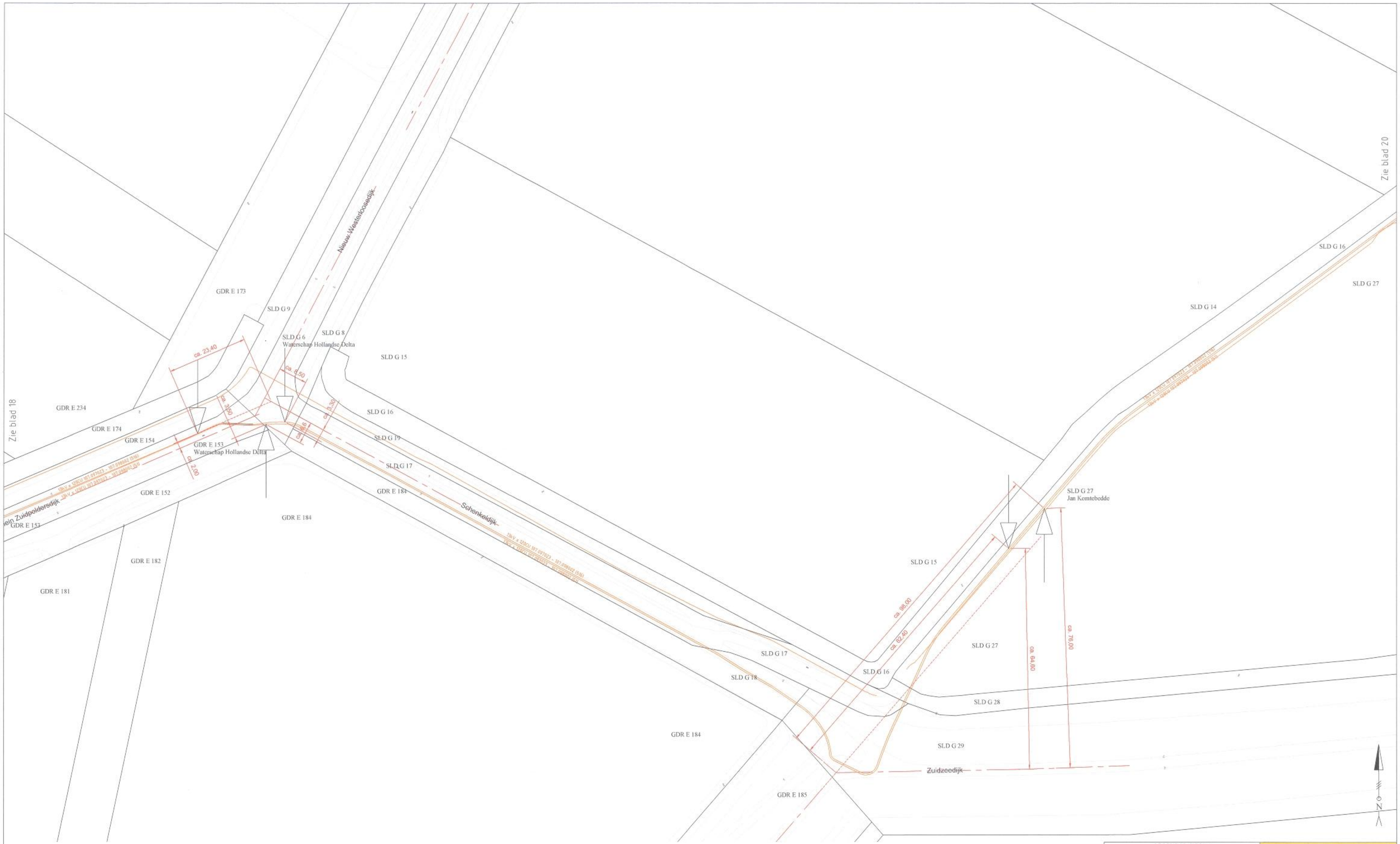

Legenda

Bestaande MS Mof

GEGEVENS STEDIN

Behoort bij besluit

D 0024019

Projectnummer :

Contactpersoon:

Opmerking :

STEDIN NET

DELTA N.V. – MIDDELBURG

Omschrijving:

VERVANGEN MS MOFFEN
OUDELANDSEWEG - LANGEWEG
OUDDORP - STELLENDAM

Waterschap Hollandse Delta

I 1307488 (3x)

DELTA the multiutility company

Opmerkingen: D/309050511

Schaal: 1:500

Get.: JP

Teek: E

Datum: 16-08-2013

Wijzigingen: A, B, C, D

Aantal bladen : 19 van 26

Eigenaar:

Formaat: A 1

CAD

Tek.no.: A1.31256 bl.19

File nr: U:\Werkhuis\Projecten\W-B-Tekeninnet\STEDIN Plan\Plankaartenlayer ACAD STEDIN

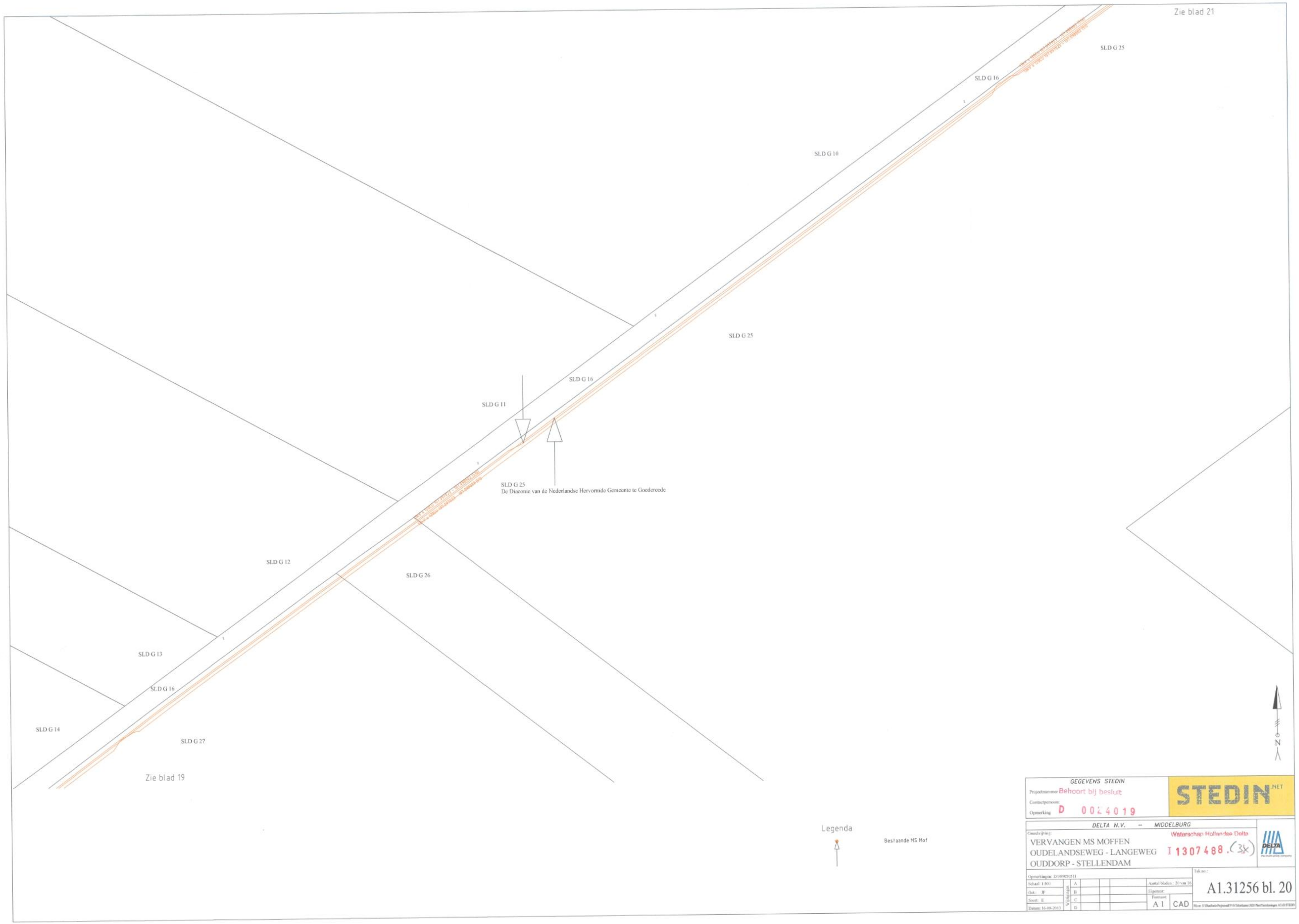

GEGEVENS STEDIN

Projectnummer Behoort bij besluit

Contactpersoon:

Opmerking D 0024019

STEDIN.NET

DELTA N.V. – MIDDELBURG

Omschrijving:

VERVANGEN MS MOFFEN
OUDELANDSEWEG - LANGEWEG
OUDDORP - STELLENDAM

Waterschap Hollandse Delta

I 1307488 (3x)

Opmerkingen: D/309050511

Schaal: 1:500

Get.: JF

Soort: E

Datum: 16-08-2013

Wijzigingen: A, B, C, D

Aantal bladen : 20 van 20

Eigenaar:

Formaat: A 1 CAD

Tek.nr.: A1.31256 bl. 20

Bl.nr: U:\Data\Projecten\Wvh\Telefoniste\020-Ruw\Tekeningen\CAD\STEDIN

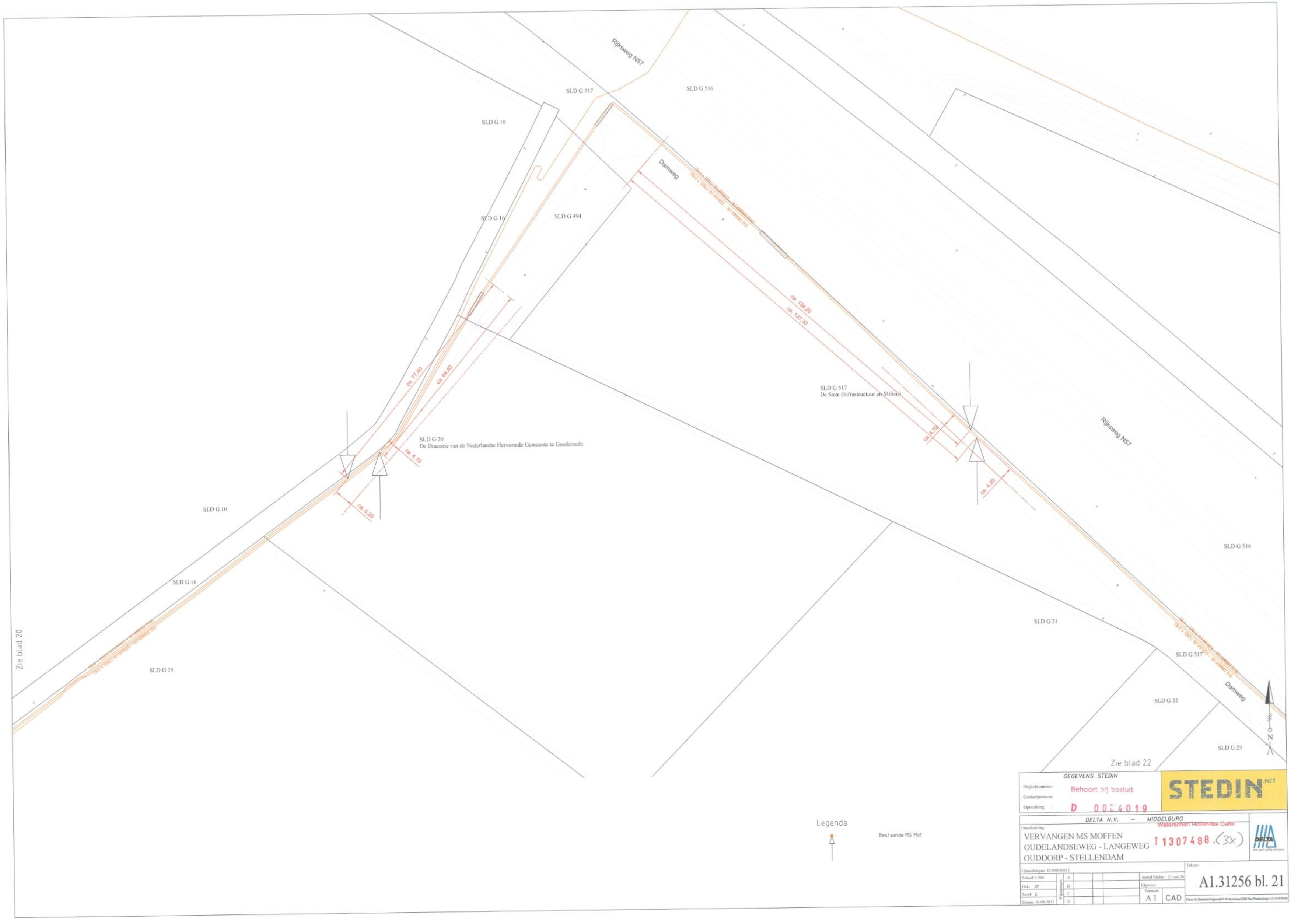

GEGEVENS STEDIN

Projectnummer :
Contactpersoon:
Opmerking : Behoort bij besluit D 0024019

STEDIN.NET

DELTA N.V. – MIDDELBURG
Waterschap Hollandse Delta

Omschrijving:
VERVANGEN MS MOFFEN
OUDELANDSEWEG - LANGEWEG
OUDDORP - STELLENDAM

I 1307488 .(3x)

DELTA the multi utility company

Opmerkingen: D309050511

Schaal: 1:500	Wijzigingen	A			Aantal bladen : 21 van 26
Get.: JP		B			Eigenaar:
Teekt.: E		C			Formaat: A 1 CAD
Datum: 16-08-2013		D			

Tek.no.: A1.31256 bl. 21

File: H:\Darthula\Projecten\D\A Tekeningen\0020 Plan\Plankaarten\gen. VC-LD 070806

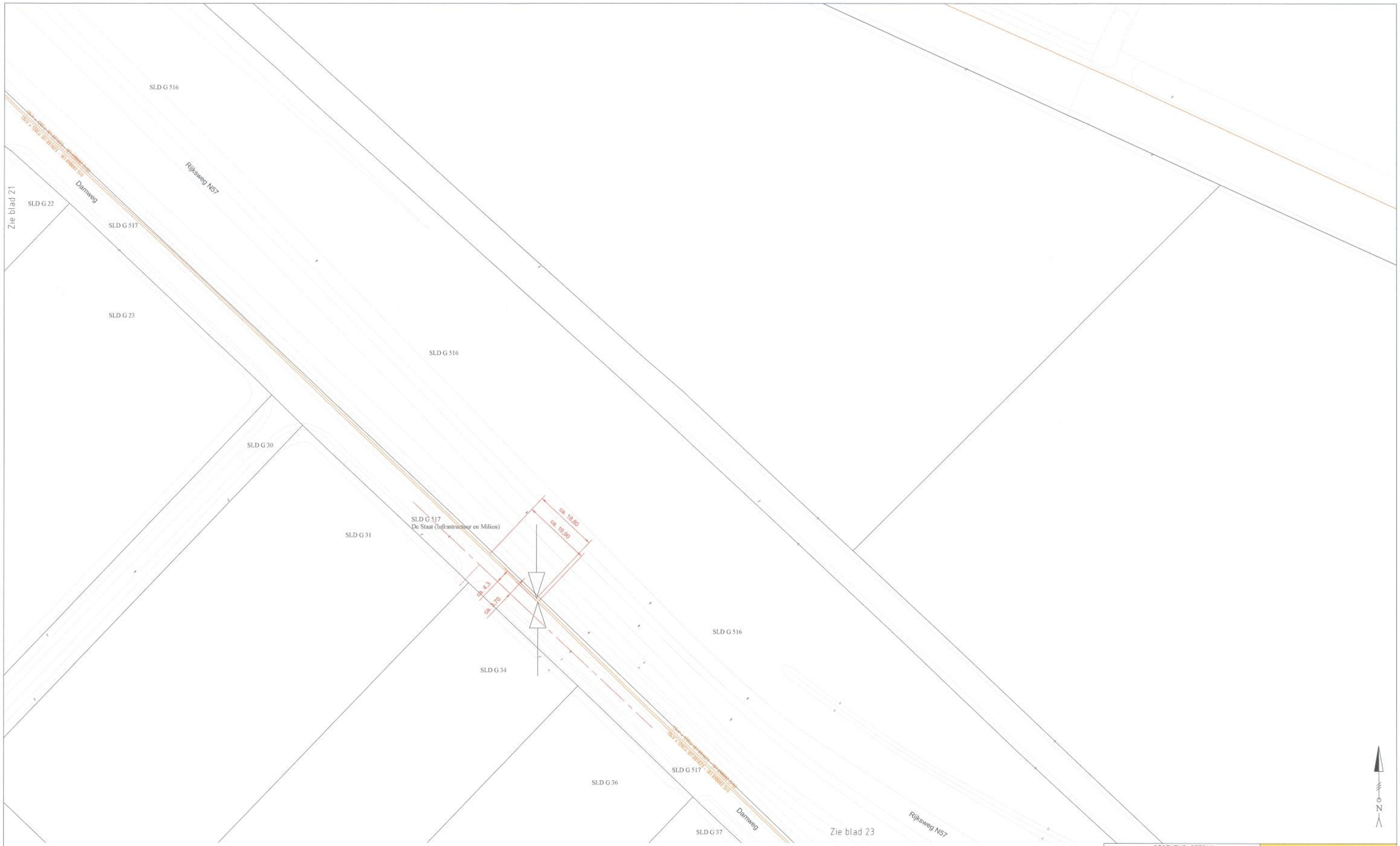

Legenda

Bestaande MS Mof

GEGEVENS STEDIN

Projectnummer :

Contactpersoon:

Opmerking :

Behoort bij besluit

D 0024019

STEDIN.NET

DELTA N.V. – MIDDELBURG

Omschrijving:

VERVANGEN MS MOFFEN
OUDELANDSEWEG - LANGEWEG
OUDDORP - STELLENDAM

Waterschap Hollandse Delta

I 1307488 (32)

DELTA the multi-utility company

Opmerkingen: D/309050511

Tel.no.:

Schaal: 1:500

Gel.: JP

Soort: E

Datum: 16-08-2013

Wijzigingen: A B C D

Aantal bladen : 22 van 26

Eigenaar:

Formaat: A 1

CAD

A1.31256 bl. 22

File nr. H:\Distributie\Projecten\B\Vervanger\S00\Plan\Tekeningen\ACAD\STEDIN

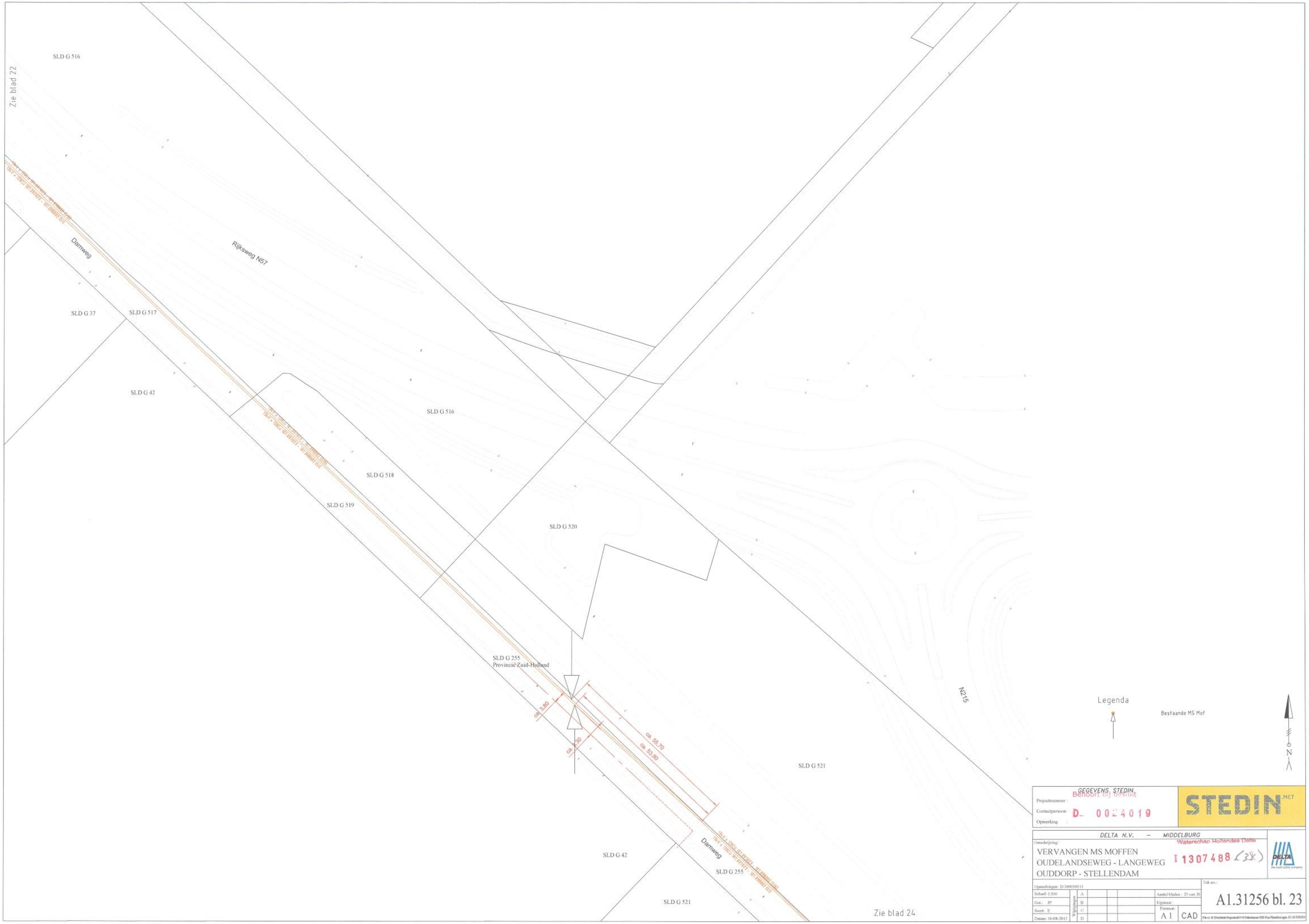
Zie blad 22
SLD G 516
Rijksweg N57
Damweg
SLD G 37
SLD G 517
SLD G 42
SLD G 516
SLD G 518
SLD G 519
SLD G 520
SLD G 255
Provincie Zuid-Holland
ca. 3,80
ca. 3,30
ca. 55,70
ca. 53,80
SLD G 521
N215
Damweg
SLD G 42
SLD G 255
SLD G 521
Zie blad 24
Legenda
Bestaande MS Mof
N
GEGEVENS STEDIN
Projectnummer:
Contactpersoon:
Opmerking:
Behoort bij besluit
D- 0024019
STEDIN.NET
DELTA N.V. – MIDDELBURG
Omschrijving:
VERVANGEN MS MOFFEN
OUDELANDSEWEG - LANGEWEG
OUDDORP - STELLENDAM
Waterschap Hollandse Delta
I 1307488 (3x)
DELTA
Opmerkingen: D/309050511
Schaal: 1:500
Gct.: JP
Soort: E
Datum: 16-08-2013
Wijzigingen
A
B
C
D
Aantal bladen: 23 van 26
Formaat:
A 1
CAD
Tek.no.:
A1.31256 bl. 23

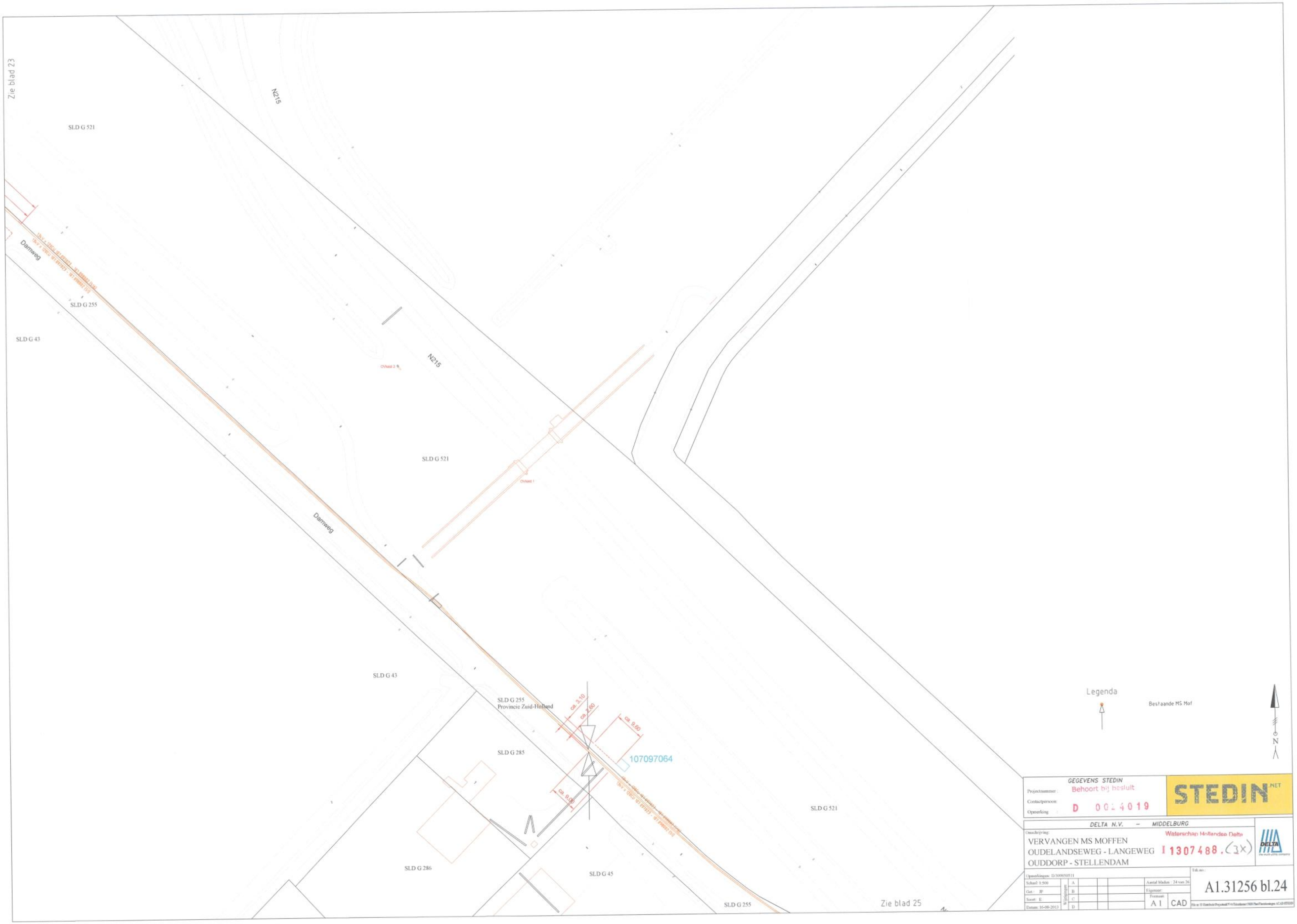
Zie blad 23
N215
SLD G 521
Damweg
SLD G 255
SLD G 43
N215
SLD G 521
Damweg
SLD G 43
SLD G 255
Provincie Zuid-Holland
ca. 3,10
ca. 2,80
ca. 0,60
107097064
SLD G 285
ca. 0,60
SLD G 521
SLD G 286
SLD G 45
SLD G 255
Zie blad 25
Legenda
Bestaande MS Mof
N
GEGEVENS STEDIN
Projectnummer :
Behoort bij besluit
Contactpersoon :
Opmerking :
D 0014019
STEDIN.NET
DELTA N.V. - MIDDELBURG
Omschrijving:
Waterschap Hollandse Delta
VERVANGEN MS MOFFEN
OUDELANDSEWEG - LANGEWEG
OUDDORP - STELLENDAM
I 1307488.(3x)
DELTA
Opmerkingen: D:30005051
Schaal: 1:500
Gat : B
Soort: E
Datum: 16-08-2013
Wijzigingen
A
B
C
D
Aantal bladen : 24 van 26
Eigenaar:
Formaat:
A 1
CAD
Tek.no.:
A1.31256 bl.24