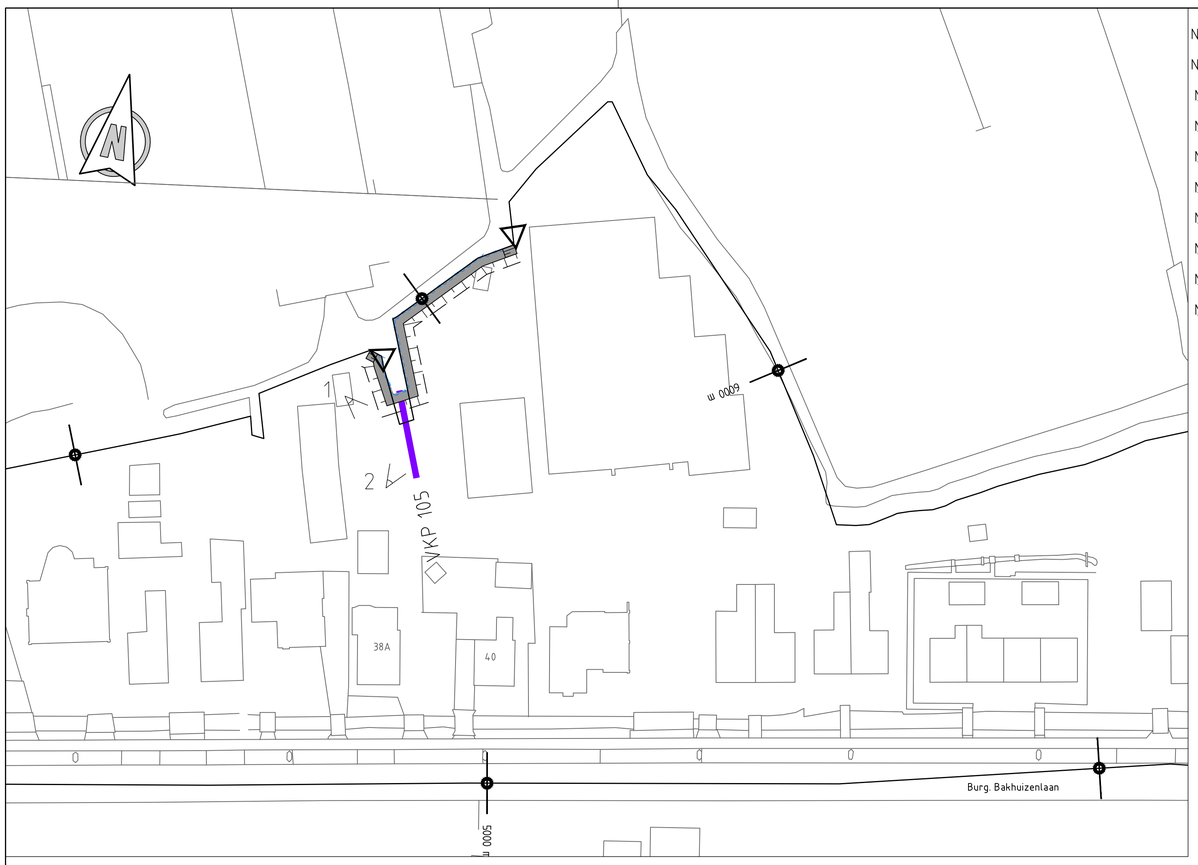

Bovenaanzicht
Schaal 1:500

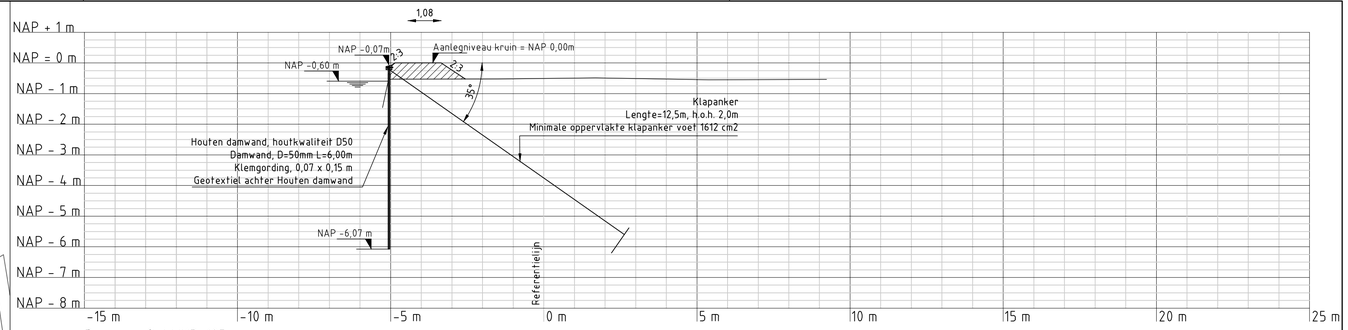

Dwarsprofiel VKP-105
Schaal 1:100

Hoeveelheid te verwerken materiaal

	Klei categorie 1	Klei categorie 2	Damwand
Fase 1	47 m^3	- m^3	46 m

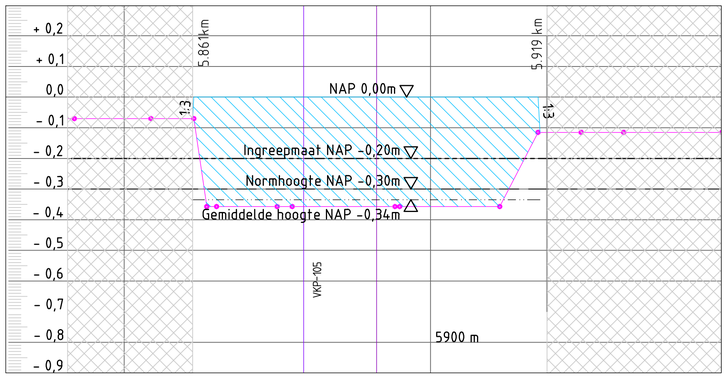

Lengteprofiel
Schaal 1:500 / 1:100

Overzicht polder

[1]

[2]

[3]

Legenda:

Bovenaanzicht
- Bestaande bebouwing
- Segmentgrenzen
- Kruinlijn
- Teenlijn
- Talud
- Kruin
- Referentielijn
- Dwarsprofiel
- Verwijderen en opnieuw aanbrengen houten damwand

Dwarsprofielen
- Huidig dwarsprofiel
- Nieuw dwarsprofiel
- Waterpeil
- Aanbrengen klei klasse EBC 1
- Ophoging fase 1

Langsdoorsnede
- Lengteprofiellijn
- Ingreepmaatlijn
- Normhoogtelijn
- Gemiddelde kruinhoogtelijn
- Kadeverbetering
- Aansluitend kadevak

0 10 20 30 40 50m
schaal 1:500

0 2 4 6 8 10m
schaal 1:100

Opmerkingen:

Maten in meters tenzij anders vermeld
Hoogtematen in meters t.o.v. N.A.P

NR	DATUM	WIJZIGING	GET.
6D	28-10-2013	DEFINITIEF	PK

OPDRACHTGEVER
Hoogheemraadschap van Rijnland
2333 CM Leiden, Archimedesweg 1

PROJECTOMSCHRIJVING
KADEVERBETERING EN GROOT ONDERHOUD
VRIESEKOOPSCHE POLDER, LANGS DE DRECHT EN
LANGS DE SCHOUTENVAART

TEKENINGOMSCHRIJVING
VO KADEVERBETERING
KADEVAK OR-4.01-003 5861_5919
Burgemeester Bakhuizenlaan 38a

STATUS
DEFINITIEF

TEKENAAR: P. Kleine
SCHAAL: Zie tek.
PROJECTLEIDER: G.A. van der Wedden
FORMAAT: A1
BLAD IN BLADEN: 1 / 1
TEKENINGNUMMER: T-069
WIJZ.NR: 6D

Beneluxweg 7
4900 AA Oosterhout
postbus 40
tel. (0162) 487000
fax (0162) 451141
RIO
RPS - Iv-Infra - Oranjewoud

K:\Arcadia\01-Fase\93-VKP\01-VO\OR-4.01-003 5861-5919\MP\6T06\05 - T-069 . 6D . VO_KV . 5861-5919.dwg