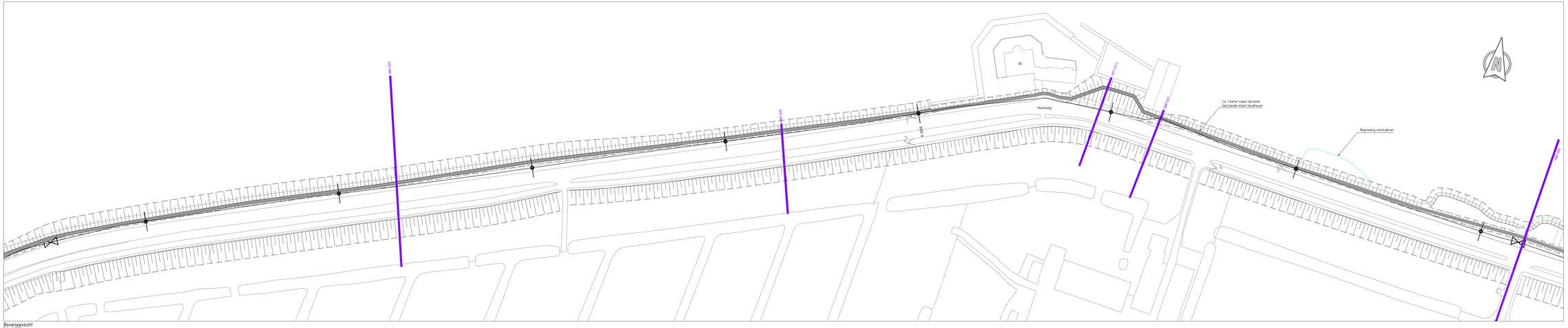

Bovenaanzicht
Schaal 1:500

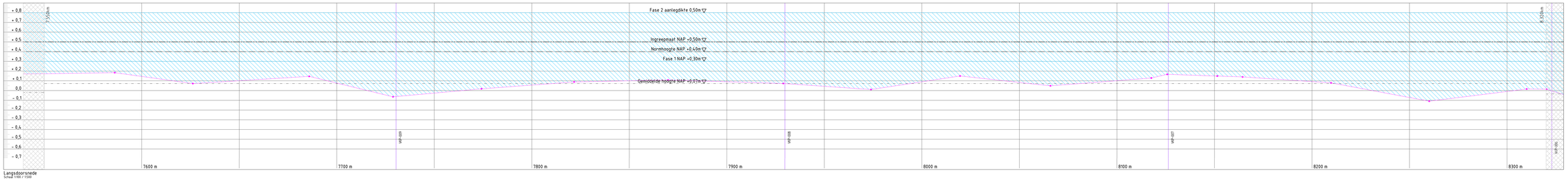

Langsdoorsnede
Schaal 1:500 / 1:500

[1]

[2]

[3]

[4]

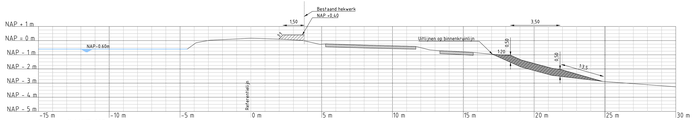

Dwarsprofiel VKP-007
Schaal 1:100

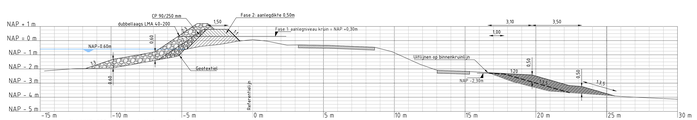

Dwarsprofiel VKP-008 (representatief profiel)
Schaal 1:100

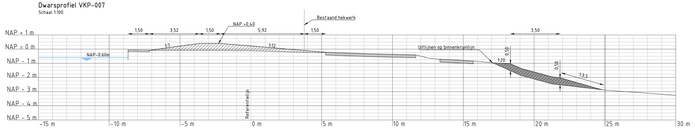

Dwarsprofiel VKP-007a
Schaal 1:100

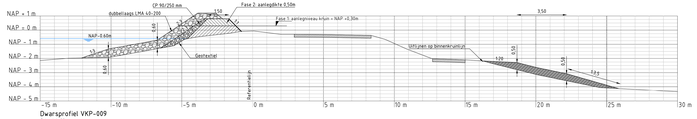

Dwarsprofiel VKP-009
Schaal 1:100

Legenda:

Bovenaanzicht
- Bestaande situatie
- Kruinlijn
- Teenlijn
- Kruin
- Talud
- Leggerlijn
- Dwarsprofiel

Dwarsprofielen
- Huidig dwarsprofiel
- Nieuw dwarsprofiel
- Waterpas
- Aanbrengen klei klasse EBC 1
- Aanbrengen klei klasse EBC 2
- Aanbrengen stortstoen
- Ophoging fase 1
- Ophoging fase 2
- Uitvoeringsfasering
- Aanbrengen grasbetontegel
- Handhaven asfalt

Langsdoorsnede
- Langhoprofiellijn
- Ingreepmaatlijn
- Normhoogtelijn
- Gemiddelde kruinhoogtelijn
- Kadeverbetering
- Aansluitend kadevak

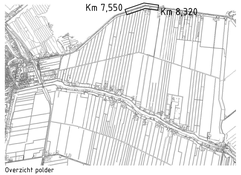

Overzicht polder

Opmerkingen:
Maten in meters tenzij anders vermeld
Hoogtewaarden in meters t.o.v. N.A.P

ID	DATUM	OPMERKING	PR
VO	30-10-2013	DEFINITIEF	
		WIJZIGING	GKT

Hoeveelheid te verwerken materiaal

	Klei categorie 1	Klei categorie 2	CP 90/250	LMA 40-200
Fase 1	1279 m^3	2763 m^3	570 m^3	2091 m^3
Fase 2	521 m^3	- m^3	83 m^3	602 m^3

Demping	712 m^2

OPDRACHTGEVER
Hoogheemraadschap van Rijnland
2333 SM Leiden, Archimedesweg 1

PROJECTLEIDER
G.A. van der Weiden

PROJECTOMSCHRIJVING
KADEVERBETERING EN GROOT ONDERHOUD
VRIESEKOOPSPOLDER, LANGS DE DRECHT EN
LANGS DE SCHOUTENVAART

TEKENINGOMSCHRIJVING
VO KADEVERBETERING:
KADEVAK OR-4 01-004 T060_8320
Herenweg 82

STATUS
DEFINITIEF

TEKENAAR
P. Kleine

SCHAAL
Zie tek.

FORMAAT
A0

BLAD IN BLADEN
1 van 1

TEKENINGNUMMER
T-060

WIJZIGING
6D

Rekenkamer 1
Rekenkamer 2
Rekenkamer 3

W. STRIJ-METSER
T. VAN DER LAAN

RIO
RPS - Iridria - Omgevend