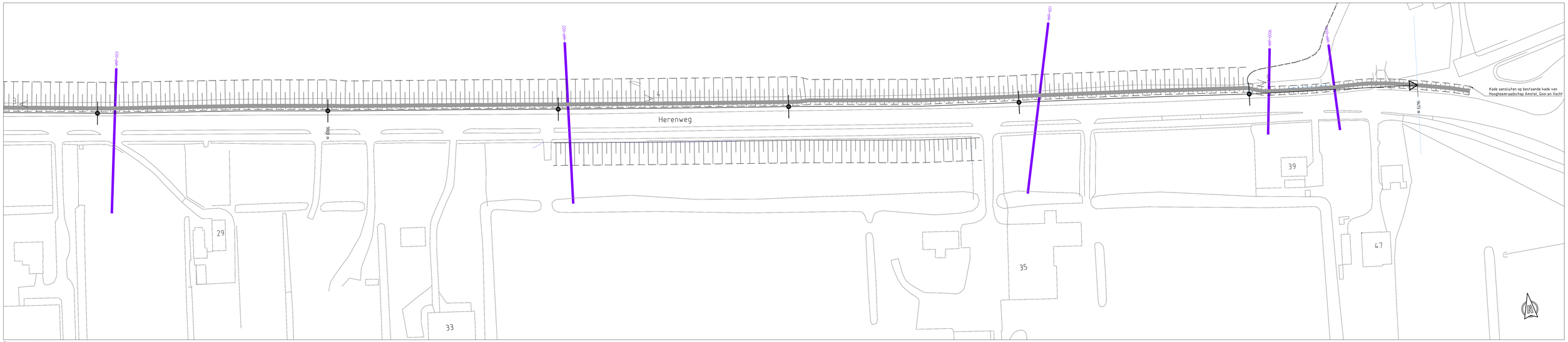

Bovenaanzicht
Schaal 1:500

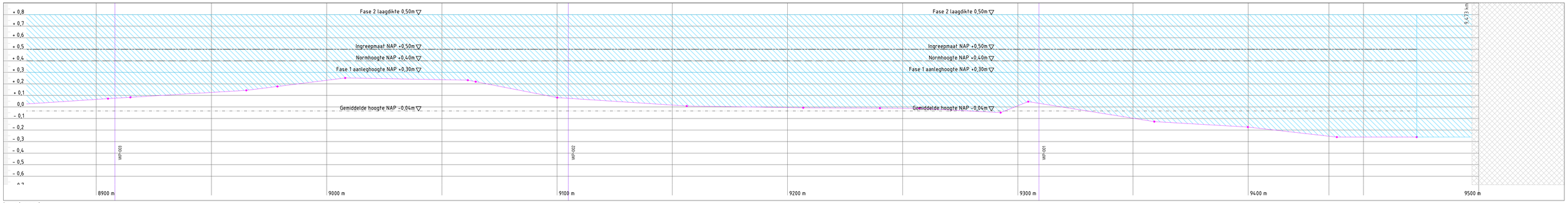

Langsdoorsnede
Schaal 1:100 / 1:500

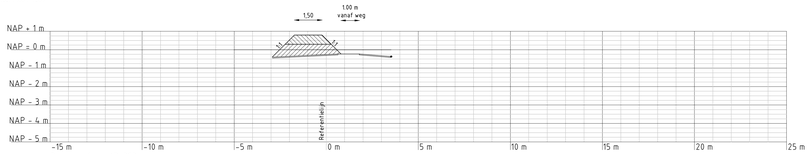

Dwarsprofiel VKP-000a
Schaal 1:100

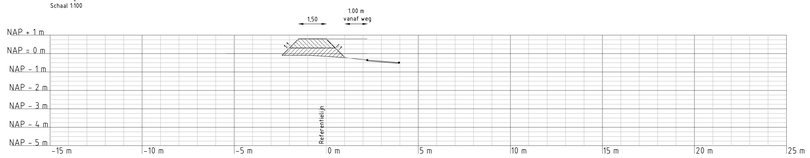

Dwarsprofiel VKP-000b
Schaal 1:100

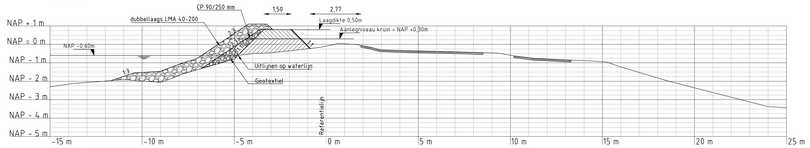

Dwarsprofiel VKP-001
Schaal 1:100

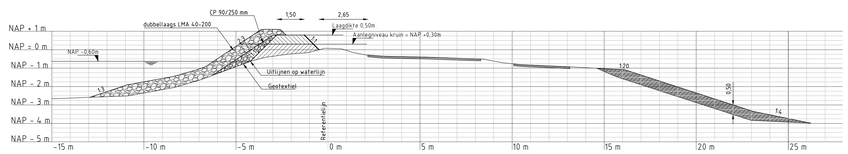

Dwarsprofiel VKP-002
Schaal 1:100

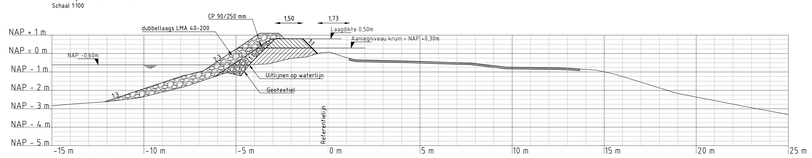

Dwarsprofiel VKP-003
Schaal 1:100

(3)

(4)

(5)

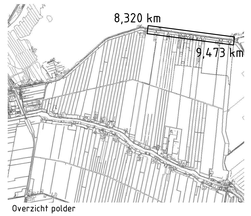

Overzicht polder

Legenda:

Bovenaanzicht
- Bestaande bebouwing
- Bestaande damwandconstructie Indicatief weergegeven
- Bestaande waterlijn
- Segmentgrenzen
- Kruinlijn
- Teenlijn
- Kruin
- Talud
- Referentielijn
- Dwarsprofiel

Foto locatie met richting

Dwarsprofielen
- Huidig dwarsprofiel
- Nieuw dwarsprofiel
- Waterpeil
- Aanbrengen grasbetontegels
- Aanbrengen klei klasse EBC 1
- Aanbrengen klei klasse EBC 2
- Aanbrengen stortsteen
- Ophoging fase 1
- Ophoging fase 2

Langsdoorsnede
- Lengteprofiellijn
- Ingreepmaatlijn
- Normhoogtelijn
- Gemiddelde kruinhoogtelijn
- Kadeverbetering
- Aansluitend kadevak

0 10 20 30 40 50m schaal 1:500

0 2 4 6 8 10m schaal 1:100

Opmerkingen:

Maten in meters tenzij anders vermeld
Hoogtematen in meters t.o.v. N.A.P

RD	28-10-2013	DEFINITIEF	PK
NR	DATUM	WIJZIGING	GET.

OPDRACHTGEVER
Hoogheemraadschap van Rijnland
2333 CM Leiden, Archimedesweg 1

PROJECTOMSCHRIJVING
KADEVERBETERING EN GROOT ONDERHOUD VRIESEKOOPSCHE POLDER, LANGS DE DRECHT EN LANGS DE SCHOUTENVAART

TEKENINGOMSCHRIJVING
V/O Kadeverbetering
Kadevak OR-4.01-004 - 8320_9473
Herenweg 29 t/m 47

STATUS
DEFINITIEF

TEKENAAR: Ze tak.
PROJECTLEIDER: G.A. van der Wedden
SCHAAL: -
FORMAAT: A0
BLAD IN BLADEN: 2 / 2
TEKENINGNUMMER: T-056
WIJZ. NR: 6D

Beneluxweg 7
Postbus 2000 Leidschendam
postbus 40
tel. (0162) 487000
fax (0162) 487149
RIO
RPS - IV-Infra - Oostgeweld