Bovenaanzicht
Schaal 1:500

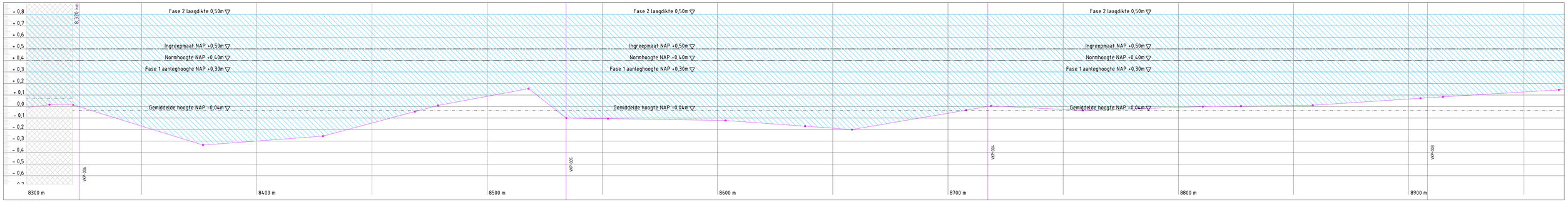

Langsdoorsnede
Schaal 1:100 / 1:500

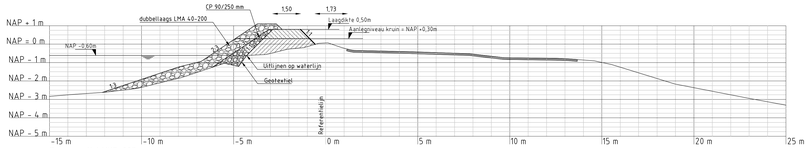

Dwarsprofiel VKP-003
Schaal 1:100

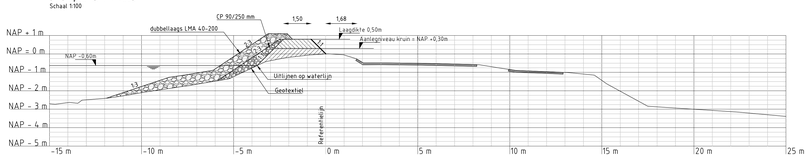

Dwarsprofiel VKP-004
Schaal 1:100

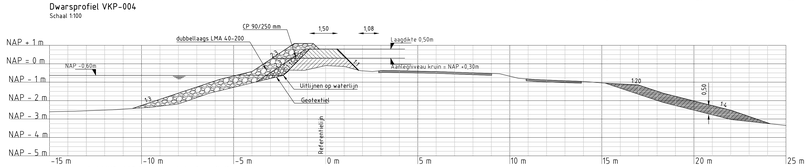

Dwarsprofiel VKP-005 (representatief profiel)
Schaal 1:100



Dwarsprofiel VKP-006
Schaal 1:100

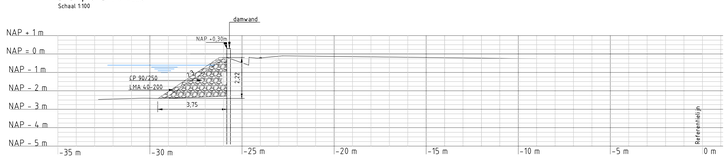

Dwarsprofiel VKP-006c
Schaal 1:100

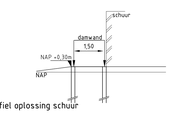

Principe profiel oplossing schuur
Schaal 1:100

(1)

(2)

(3)

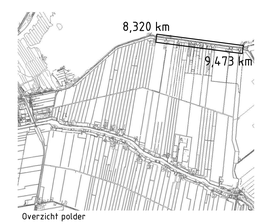

Overzicht polder

Opmerkingen:

Maten in meters tenzij anders vermeld
Hoogtematen in meters t.o.v. N.A.P

Hoeveelheid te verwerken materiaal (blad 1 & 2)

	Klei categorie 1	Klei categorie 2	CP 90/250	LMA 40-200
Fase 1	2126 m^3	1685 m^3	1199 m^3	4367 m^3
Fase 2	1134 m^3	- m^3	184 m^3	2098 m^3

Dempen watergang	2831 m^2

Legenda:

Bovenaanzicht
- Bestaande bebouwing
- Bestaande damwandconstructie Indicatief weergegeven
- Bestaande waterlijn
- Segmentgrenzen
- Kruinlijn
- Teenlijn
- Kruin
- Talud
- Referentielijn
- Dwarsprofiel
- Aanbrengen houten damwand
- Foto locatie met richting

Dwarsprofielen
- Huidig dwarsprofiel
- Nieuw dwarsprofiel
- Waterpeil
- Aanbrengen grasbeton/tegels
- Aanbrengen klei klasse EBC 1
- Aanbrengen klei klasse EBC 2
- Aanbrengen stortsteen
- Ophoging fase 1
- Ophoging fase 2

Langsdoorsnede
- Lengteprofiellijn
- Ingreepmaatlijn
- Normhoogtelijn
- Gemiddelde kruinhoogtelijn
- Kadeverbetering
- Aansluitend kadevak

0 10 20 30 40 50m schaal 1:500
0 2 4 6 8 10m schaal 1:100

RD	28-10-2013	DEFINITIEF	PK
NR	DATUM	WIJZIGING	GET.

OPDRACHTGEVER
Hoogheemraadschap van Rijnland
2333 CM Leiden, Archimedesweg 1

PROJECTOMSCHRIJVING
KADEVERBETERING EN GROOT ONDERHOUD VRIESEKOOPSCHE POLDER, LANGS DE DRECHT EN LANGS DE SCHOUTENVAART

TEKENINGOMSCHRIJVING
VO Kadeverbetering
Kadevak CR-4.01-004 - 8320_9473
Herenweg 7 t/m 21

STATUS
DEFINITIEF

TEKENAAR
C.T.M. van Beerendonk
Zie tek.

PROJECTLEIDER
G.A. van der Wedden

SCHAAL
A0

FORMAAT
1 / 2

BLAD IN BLADEN

TEKENINGNUMMER
T-056

WIJZ. NR
6D

Bennebroekerweg 7
2132 MB Hoofddorp
postbus 40

tel. (0162) 487000
fax (0162) 487 444

RIO
RPS - Iv-Infra - Oranjewoud