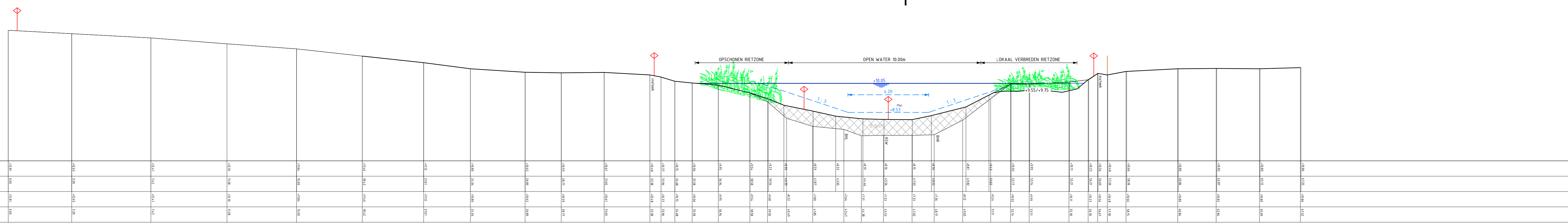


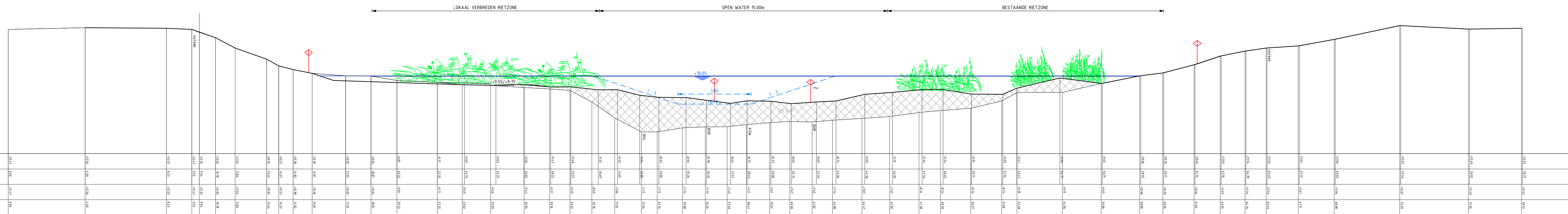
DP 1

N.A.P. +6.00  
Hoogte van het terrein  
Afstand tot het middelpunt  
Hoogte van het terrein  
Afstand tot het middelpunt




DP 2

N.A.P. +6.00  
Hoogte van het terrein  
Afstand tot het middelpunt  
Hoogte van het terrein  
Afstand tot het middelpunt



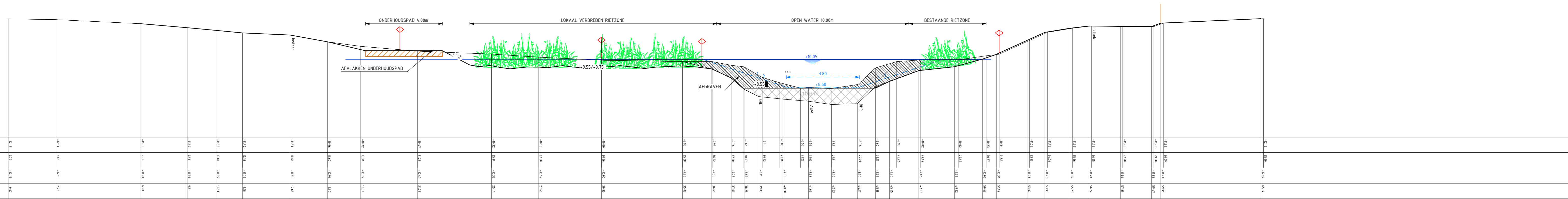
DP 3

N.A.P. +6.00  
Hoogte van het terrein  
Afstand tot het middelpunt  
Hoogte van het terrein  
Afstand tot het middelpunt



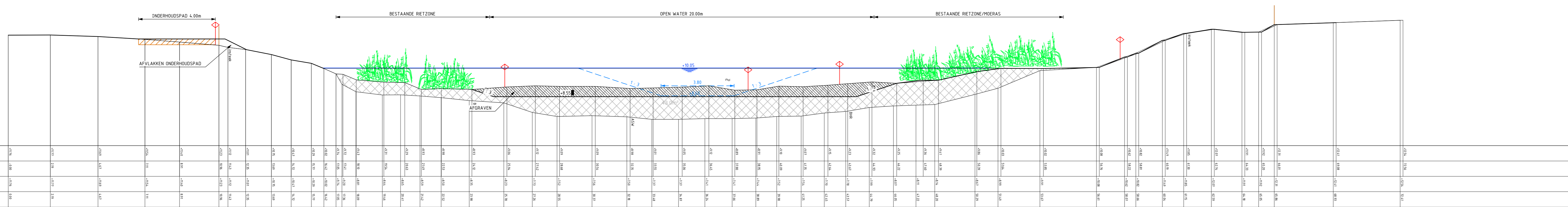
DP 4

N.A.P. +6.00  
Hoogte van het terrein  
Afstand tot het middelpunt  
Hoogte van het terrein  
Afstand tot het middelpunt



DP 5

N.A.P. +6.00  
Hoogte van het terrein  
Afstand tot het middelpunt  
Hoogte van het terrein  
Afstand tot het middelpunt



- LEGENDA**
- LEGGERPROFIEL
  - KADASTRALE GRENS
  - WATERLUIJN
  - BESTAANDE PROFIEL
  - NIEUW PROFIEL
  - AANTAL N° SLIB PER PROFIEL
  - ONTGRAVEN

MATEN IN METERS, TENZIJ ANDERS AANGEGEVEN  
MATERIALEN IN MILLIMETERS

**CONCEPT**

Ontwerper: **WATERSCHAP RIJN EN IJSSEL**  
 Project: **HERINRICHTING WAALSE WATER**  
 Onderwerp: **ONTWERP DWARSPROFIELEN 1-5**

|                             |                       |                           |                               |               |       |       |
|-----------------------------|-----------------------|---------------------------|-------------------------------|---------------|-------|-------|
| Teeknummer: 324135-201-C2-1 | Rev.                  | Bevat/voor: 324135-201-C2 | Formaat: A0                   | Schaal: 1:100 | Dat:  | Aard: |
| Plaats: ARNHEM              | Projectnummer: 324135 | Bevat/voor:               | Datum van uitgave: 19-06-2013 | Blk.:         | Gec.: | Avt.: |

Grontmij www.grontmij.nl

© Grontmij Nederland B.V. Alle rechten voorbehouden.