

VERZONDEN 24 OKT. 2013

DATUM  
UW BRIEF VAN 26 september 2013  
UW KENMERK  
ONS KENMERK VG/U  
INGEKOMEN NR. I1307053  
ONDERWERP Watervergunning

CONTACTPERSOON J.H.T. van der Helm  
DOORKIESNUMMER 088-9743381  
E-MAILADRES j.vanderhelm@wshd.nl  
BIJLAGEN vergunning met nr. D0023876



U1307598

Gemeente Strijen  
T.a.v. de heer J. Klok  
Postbus 5881  
3290 EA Strijen

Geachte heer Klok,

Naar aanleiding van uw aanvraag is besloten om de aan gemeente Strijen verleende vergunning met kenmerk D0022703, op het punt van het gedeeltelijk in stand houden van de bestaande riolering aan de Schelpweg en Steenplaats te Strijen, te wijzigen.

De vergunning met nummer D0023876 treft u als bijlage aan.

De mogelijkheid bestaat dat tegen het besluit bezwaar wordt gemaakt. Ook kan het verzoek worden ingediend om een voorlopige voorziening. Hiervoor verwijzen wij u naar de aandachtspunten die zijn bijgevoegd bij de vergunning.

Met nadruk wijzen wij u erop dat de uitvoering van de werkzaamheden, waartoe vergunning is verleend, gedurende de genoemde bezwaartermijn geheel voor uw risico komt.

Wij adviseren u deze brief bij de vergunning te bewaren. Voorts verzoeken wij u bij correspondentie het nummer van de vergunning te vermelden.



Aan deze vergunning zijn geen leges verbonden.

Heeft u naar aanleiding van deze brief nog vragen, dan kunt u contact opnemen met de medewerker zoals genoemd boven aan deze brief.

Hoogachtend,  
namens dijkgraaf en heemraden,

E. Willemsen  
teamleider vergunningverlening

Handelsweg 100  
2988 DC Ridderkerk  
Postadres Postbus 4103  
2980 GC Ridderkerk  
telefoon 088 974 30 00  
fax 088 974 30 01  
internet [www.wshd.nl](http://www.wshd.nl)  
[info@wshd.nl](mailto:info@wshd.nl)



waterschap  
**Hollandse  
Delta**

## Watervergunning

### Aanhef

Dijkgraaf en heemraden van waterschap Hollandse Delta hebben op 27 september 2013 een aanvraag ontvangen om watervergunning D0022703, op naam van gemeente Strijen, te wijzigen. De wijziging betreft het gedeeltelijk in stand houden van de bestaande riolering aan de Schelpweg en Steenplaats te Strijen.

### Besluit

Gelet op de bepalingen van de Waterwet, de Keur voor waterschap Hollandse Delta 2009, de Algemene wet bestuursrecht en de hieronder vermelde overwegingen besluiten dijkgraaf en heemraden als volgt:

- I De gevraagde wijziging van vergunning D0022703 aan gemeente Strijen, postbus 5881, 3290 EA te Strijen, of diens rechtverkrijgende(n), te verlenen. De wijziging van vergunning D0022703 betreft het gedeeltelijk in stand houden van de bestaande riolering aan de Schelpweg en Steenplaats te Strijen.
- II De gewaarmerkte tekeningen PMC 201202-5, d.d. 15-08-2013, met kenmerk I1305935 en PMC 201202-6, d.d. 15-08-2013, met kenmerk I1305935, zoals opgenomen bij vergunning D0022703, komen te vervallen.
- III De gewaarmerkte tekeningen PMC 201202-5, met kenmerk I1307053 en PMC 201202-6, met kenmerk I1307053, zoals opgenomen in bijlage I, deel uit te laten maken van vergunning D0022703.
- IV Alle voorschriften uit vergunning D0022703 blijven onverminderd van kracht.

### Ondertekening

Ridderkerk, d.d. **23 OKT. 2013**



Namens dijkgraaf en heemraden,

  
ing. I.J. Dekker  
afdelingshoofd Vergunningverlening

Legeskosten: nihil

### Afschrift

Een afschrift van deze vergunning is gezonden aan het college van burgemeester en wethouders van de gemeente Strijen, [info@strijen.nl](mailto:info@strijen.nl).



waterschap  
**Hollandse  
Delta**

## Aanvraag en overwegingen

### Aanleiding

De aanvrager is voornemens om de riolering daar waar mogelijk in stand te houden.

Voor een situatieschets van de locatie van de activiteiten wordt verwezen naar bijlage I.

De werkzaamheden aan de Schelpweg en Steenplaats te Strijen zijn op 23 augustus 2013 vergund middels vergunning D0022703.

### Handelingen waarvoor vergunning wordt aangevraagd

Voor het uitvoeren van handelingen in waterstaatswerken en beschermingszones is op grond van artikel 4.1.1 van de Keur van waterschap Hollandse Delta 2009 een vergunning vereist.

De werkzaamheden worden uitgevoerd in en nabij oppervlaktewaterlichamen B35127, D39056 en D39055. Deze oppervlaktewaterlichamen zijn een boezemwatergang en dijksloten volgens de legger van waterschap Hollandse Delta.

De werkzaamheden worden uitgevoerd in en nabij de waterkeringen plaatselijk bekend als Steenplaat en Schelpweg. Deze waterkeringen zijn een secundaire boezemwaterkeringen volgens de legger van waterschap Hollandse Delta.

Op grond van artikel 6.22 van de Waterwet en artikel 5.10 van de Keur van waterschap Hollandse Delta 2009 kan een vergunning worden gewijzigd.

### Toetsing van de aanvraag aan de doelstellingen van het waterbeheer

Werken of werkzaamheden worden getoetst aan de doelstellingen van de Waterwet. Deze doelstellingen, die richtinggevend zijn bij de uitvoering van het waterbeheer, zijn als volgt geformuleerd:



- a. voorkoming en waar nodig beperking van overstromingen, wateroverlast en waterschaarste, in samenhang met
- b. bescherming en verbetering van de chemische en ecologische kwaliteit van watersystemen en
- c. vervulling van maatschappelijke functies door watersystemen.

Deze doelstellingen vormen in onderlinge samenhang de basis voor vergunningverlening en zijn geconcretiseerd via wettelijk vastgestelde normen en aanvullend beleid ten aanzien van de veiligheid, waterkwantiteit, waterkwaliteit en maatschappelijke functie vervulling door watersystemen. De uitwerking hiervan vindt plaats in aanvullende regelgeving (onder andere de Keur van waterschap Hollandse Delta), in water- en beheersplannen op grond van hoofdstuk 4 van de Waterwet en in beleidsregels.

De vastgestelde normen en beleid zijn richtinggevend bij de toetsing of een aangevraagde handeling verenigbaar is met de doelstellingen voor het waterbeheer. Een vergunning wordt verleend indien werken of werkzaamheden zich niet verzetten tegen de doelstellingen van het waterbeheer en het mogelijk is om de belangen van het waterbeheer door het verbinden van voorschriften en beperkingen voldoende te beschermen.

Aanvragen voor een vergunning op grond van de Keur voor werken en werkzaamheden in en nabij waterstaatswerken worden getoetst op:

- effecten op het falen of verslechteren van de functie van waterstaatswerken en daaruit voortvloeiend het totale watersysteem;
- effecten op de (toekomstige) mogelijkheden van het doelmatig beheer en onderhoud van het waterstaatswerken en beschermingszones.



waterschap  
**Hollandse  
Delta**

### **Overwegingen ten aanzien van de waterkering**

Bij de aanbesteding van de werkzaamheden is gebleken dat de toepassing van PE als materiaal voor de te vervangen riolering een kostbare oplossing is. Om de kosten te beperken wordt de bestaande riolering in stand gehouden en enkel de nieuw aan te brengen buizen worden uitgevoerd met het hoogwaardige materiaal.

Door deze wijziging zijn er geen veranderde effecten ten gevolge van de faalmechanismen van de waterkering.

### **Slotoverweging**

Bij het naleven van de aan dit besluit verbonden voorschriften en gelet op het individuele belang van de vergunninghouder wordt de inbreuk op het waterstaatswerk aanvaardbaar geacht en zijn er vanuit het waterschap geen bezwaren tegen het verlenen van de gevraagde vergunning.

### **Procedure**

De aanvraag is op 27 september 2013 door het waterschap ontvangen en geregistreerd onder nummer I1307053.

De ingediende aanvraag bevat de volgende stukken:


- tekening PMC 201202-5, met kenmerk I1307053;
- tekening PMC 201202-6, met kenmerk I1307053.

De aanvrager heeft op 17 oktober 2013 aanvullende informatie aangeleverd.

Deze aanvullende informatie bevat het volgende stuk:

- aanvraag tot wijziging van vergunning D0022703, d.d. 15 oktober 2013, met kenmerk I1307586.

De voorbereiding van deze vergunning heeft conform het gestelde in afdeling 4.1.2 van de Algemene wet bestuursrecht (Awb) plaatsgevonden.



waterschap  
**Hollandse  
Delta**

## Aandachtspunten

- I De vergunninghouder moet er rekening mee houden dat er naast de onderhavige vergunning, voor de handelingen waarop de vergunning betrekking heeft, tevens andere vergunning(en) en/of ontheffing(en) en/of een meldingsplicht vereist kunnen zijn.
- II Het hebben van deze vergunning ontslaat de houder niet van de verplichting om de redelijkerwijs mogelijke maatregelen te treffen teneinde te voorkomen dat derden ten gevolge van het gebruikmaken van de vergunning schade lijden.
- III Indien het vergunningplichtige werk in andere handen mocht overgaan – bijvoorbeeld door verkoop, erfopvolging, overdracht van gebruiksrecht of anderszins – moet wijziging van de tenaamstelling van de vergunning schriftelijk worden aangevraagd bij het college van dijkgraaf en heemraden van waterschap Hollandse Delta. Het verzoek moet worden gedaan binnen vier weken na de rechtsopvolging.
- IV Op grond van de Algemene wet bestuursrecht kan een (rechts)persoon, wiens belang rechtstreeks bij de vergunning is betrokken, gedurende een periode van zes weken vanaf de dag na bekendmaking, tegen dit besluit een bezwaarschrift indienen. Het bezwaarschrift moet worden gericht aan college van dijkgraaf en heemraden van waterschap Hollandse Delta, Postbus 4103, 2980 GC Ridderkerk
- V De vergunning treedt in werking na bekendmaking. Op grond van artikel 6:16 Algemene wet bestuursrecht schorst het bezwaar de werking van dit besluit niet. Gelet hierop kan, na indiening van het bezwaarschrift, gedurende de bezwaartermijn ook een verzoek om een voorlopige voorziening worden ingediend op grond van artikel 8:81 Algemene wet bestuursrecht. In geval een voorlopige voorziening wordt ingediend, treedt de vergunning niet in werking voordat op dit verzoek is beslist. Het verzoek tot het treffen van een voorlopige voorziening moet worden gericht aan de Voorzieningenrechter van de sector bestuursrecht van de Rechtbank Rotterdam, Postbus 50950, 3007 BL Rotterdam of digitaal via <http://loket.rechtspraak.nl/bestuursrecht>.  
  
Wij verzoeken u vriendelijk om een afschrift van het verzoek tot het treffen van een voorlopige voorziening toe te zenden aan het college van dijkgraaf en heemraden van waterschap Hollandse Delta, Postbus 4103, 2980 GC Ridderkerk.
- VI Voor vragen omtrent deze vergunning kunt u contact opnemen met het waterschap via het waterschapsloket op nummer 0900 2005 005 (10 ct/min).

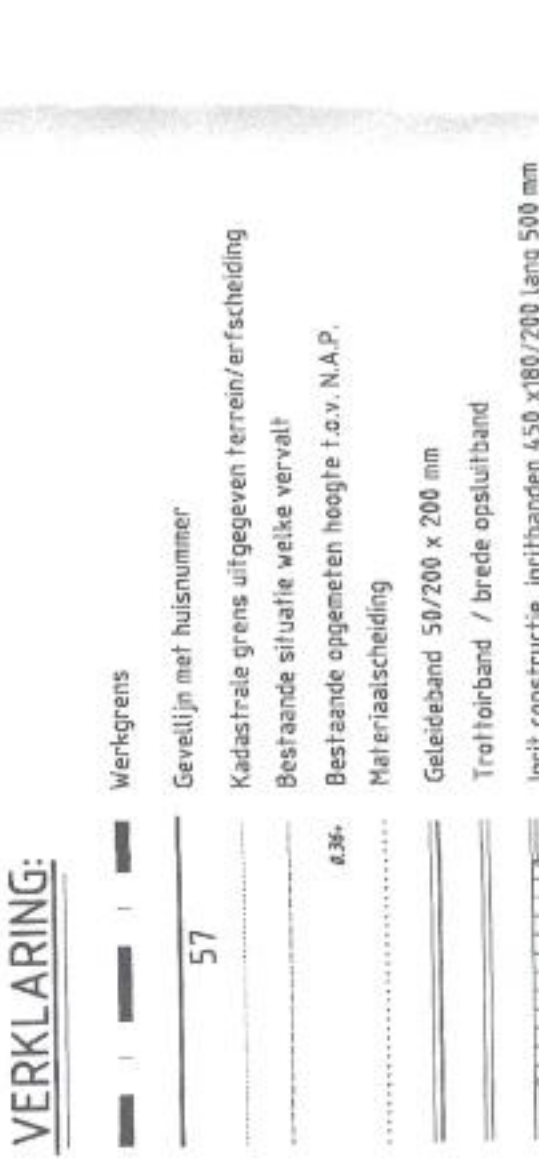
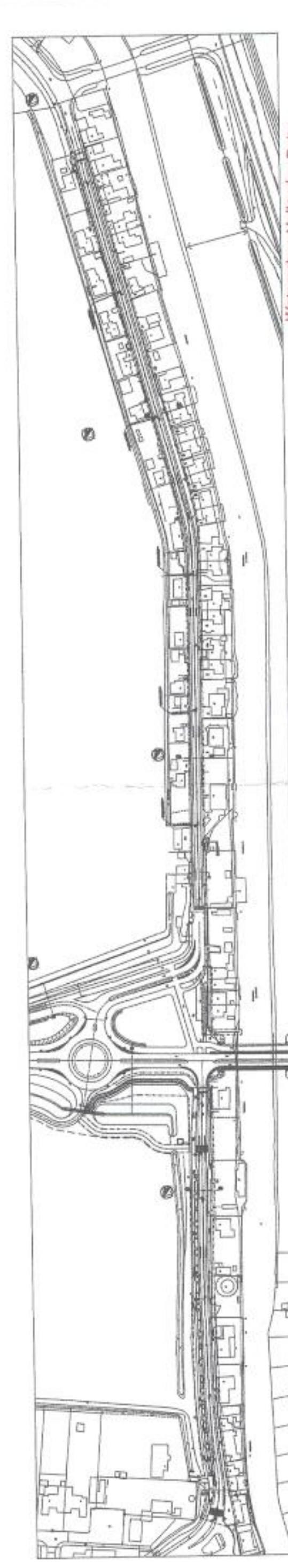
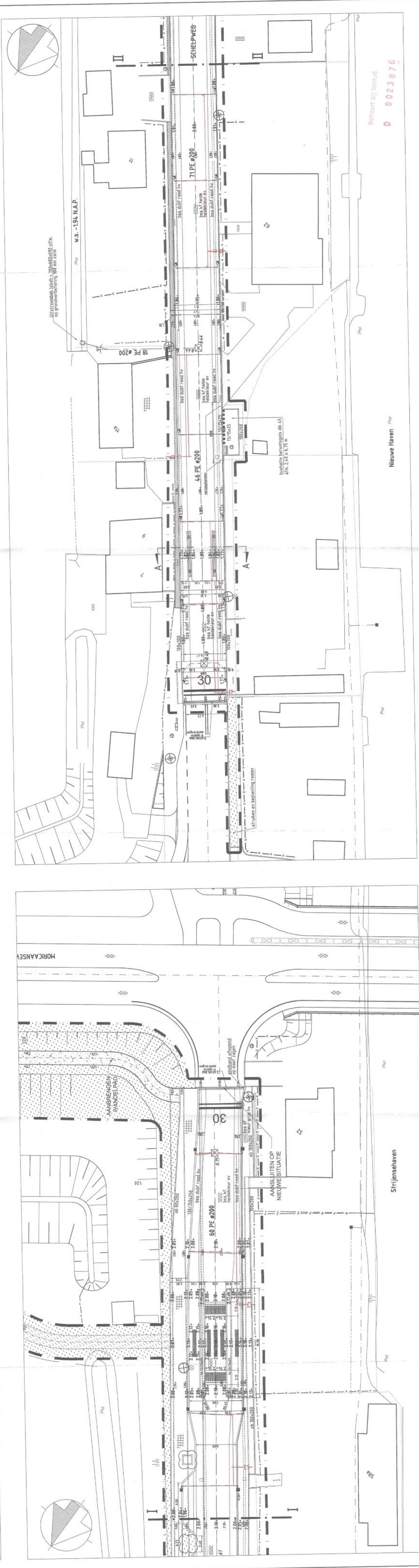


## Bijlage II Gewaarmerkte tekeningen

- tekening PMC 201202-5, met kenmerk I1307053;
- tekening PMC 201202-6, met kenmerk I1307053.



waterschap  
**Hollandse  
Delta**



**INERA PMC**  
 Bureau Beheer Openbare Ruimte  
 Gemeente Strijen  
 Reconstructie Scelpweg - Steenplaats  
 Nieuwe Situatie (blad 1) en Dwarsprofiel

Datum: 15-08-2013  
 Versie: 1.0  
 Project: RECONSTRUCTIE SCELPWEG - STEENPLAATS  
 Subproject: NIEUWE SITUATIE (BLAD 1) EN DWARSPROFIEL  
 Tekeningsnummer: PMC 201202-5

**VERKLARING:**  
 Werklijns  
 57  
 Kaderstraf grys uitgegeven teroverenranding  
 Bestaande situatie, witte vulling  
 Niet aangegeven  
 Gevels  
 30  
 74 PE 200  
 46 PE 400  
 60 PE 600  
 18 PE 200  
 71 PE 400

**Situatie** Schaal 1:500  
 Aankomst met kokers of (tergebruik)  
 Verpand (gevoel) oppervlakte  
 Verpand (gevoel) oppervlakte  
 Bomen uitruilen en afwerken  
 Overig terrein uitruilen en afwerken  
 Beton

**DWARSPROFIEL B-B**  
 Schaal 1:70  
 fietstrook  
 fietstrook  
 fietstrook  
 fietstrook

**VERKLARING:**  
 Werklijns  
 57  
 Kaderstraf grys uitgegeven teroverenranding  
 Bestaande situatie, witte vulling  
 Niet aangegeven  
 Gevels  
 30  
 74 PE 200  
 46 PE 400  
 60 PE 600  
 18 PE 200  
 71 PE 400



**HOOGTEPUNTEN IN METERS T.O.V. N.A.P.**  
**BOOGSTRALEN IN METERS**  
**DIVERSE MATEN IN MILLIMETERS**

**Wiersema-Industrie Data**  
**I 1307053**

**INFRA PMC**  
 Bureau voor Infrastructuur  
 Nieuwe Haven 30  
 2202 AZ Zoetermeer

**gemeente strijzen**  
 Bureau Beheer Openbare Ruimte

**RECONSTRUCTIE SCHELPEWEG – STEENPLAATS**  
**NIEUWE SITUATIE (BLAD 3)**

Schaal: 1:200  
 Formaat A3  
 Datum: 15-08-2013  
 Ontwerp: PMC 201202  
 Bestandsnr.: PMC 201202-6

- VERKLARING:**
- Wegvoers
  - Gracht/weg met hooibunker
  - Elektrische draad uitgelopen tenzij anders vermeld
  - Bestaande situatie, zie tekening
  - Afzet
  - Mantrancering
  - Grondniveau
  - Niet constructie, verhaard met 0,5% afzet/100 lang 300 mm
  - Gracht/weg
  - Het of richting of plaats
  - Hout
- Hoogte 4, streeklint van 0, de kantlijn van het aanliggende verband op een afstand van 100 mm op te nemen in de tekening.
- Bestaand detail met lokale afzet  
 Afzet 4, streeklint van 0, de kantlijn van het aanliggende verband op een afstand van 100 mm op te nemen in de tekening.
- 11 PE #200  
 -31 PE #200  
 -11 PE #200
- Afzet 4, streeklint van 0, de kantlijn van het aanliggende verband op een afstand van 100 mm op te nemen in de tekening.
- Afzet 4, streeklint van 0, de kantlijn van het aanliggende verband op een afstand van 100 mm op te nemen in de tekening.
- Afzet 4, streeklint van 0, de kantlijn van het aanliggende verband op een afstand van 100 mm op te nemen in de tekening.
- Afzet 4, streeklint van 0, de kantlijn van het aanliggende verband op een afstand van 100 mm op te nemen in de tekening.

