

VERZONDEN 24 OKT. 2013

DATUM
UW BRIEF VAN 23 september 2013
UW KENMERK olo1002927
ONS KENMERK VG/U
INGEKOMEN NR. E1306488
ONDERWERP Watervergunning

CONTACTPERSOON B.J.A. van Loon
DOORKIESNUMMER 088 - 97 43 079
E-MAILADRES b.vanloon@wshd.nl
BIJLAGEN vergunning met nr. D0023886



U1307599

Delta

se

United Fish Auctions N.V.
T.a.v. de heer A. Buijs
Meester Snijderweg 5
3251 LJ Stellendam

Geachte heer Buijs,

Naar aanleiding van uw aanvraag, is besloten u een vergunning te verlenen voor het aanleggen van testfaciliteiten inclusief verharding ter plaatse van de Meester Snijderweg 5 te Stellendam, gemeente Goeree-Overflakkee.

De vergunning met nummer D0023886 treft u als bijlage aan.

De mogelijkheid bestaat dat tegen het besluit bezwaar wordt gemaakt. Ook kan het verzoek worden ingediend om een voorlopige voorziening. Hiervoor verwijzen wij u naar de aandachtspunten die zijn bijgevoegd bij de vergunning.

Met nadruk wijzen wij u erop dat de uitvoering van de werkzaamheden, waartoe vergunning is verleend, gedurende de genoemde bezwaartermijn geheel voor uw risico komt.

Wij adviseren u deze brief bij de vergunning te bewaren. Voorts verzoeken wij u bij correspondentie het nummer van de vergunning te vermelden.

Aan deze vergunning zijn geen leges verbonden.

Heeft u naar aanleiding van deze brief nog vragen, dan kunt u contact opnemen met de medewerker zoals genoemd boven aan deze brief.

Hoogachtend,
namens dijkgraaf en heemraden,

ing. H.A. Zevenbergen-Barendregt
teamleider vergunningverlening

Handelsweg 100
2988 DC Ridderkerk
Postadres Postbus 4103
2980 GC Ridderkerk
telefoon 088 974 30 00
fax 088 974 30 01
internet www.wshd.nl
info@wshd.nl



waterschap
**Hollandse
Delta**

Watervergunning

Aanhef

Dijkgraaf en heemraden van waterschap Hollandse Delta hebben op 26 september 2013 een aanvraag ontvangen van United Fish Auctions N.V. om een vergunning te verlenen. De aanvraag betreft het uitvoeren van handelingen in een waterstaatswerk of beschermingszone, waarvoor krachtens verordening van het waterschap vergunning is vereist.

Besluit

Gelet op de bepalingen van de Waterwet, de Keur voor waterschap Hollandse Delta 2009, de Algemene wet bestuursrecht en de hieronder vermelde overwegingen besluiten dijkgraaf en heemraden als volgt:

- I De gevraagde vergunning aan United Fish Auctions N.V., Meester Snijderweg 5 te Stellendam, of diens rechtverkrijgende(n), te verlenen. De vergunning betreft het aanleggen van testfaciliteiten inclusief verharding ter plaatse van de Meester Snijderweg 5 te Stellendam gemeente Goeree-Overflakkee.
- II De vergunning te verlenen voor onbepaalde tijd voor het hebben en onderhouden van de werken genoemd onder besluit I.
- III De onder besluit I genoemde werkzaamheden niet uit te mogen voeren in de periode van 1 oktober tot 1 april daaropvolgend.
- IV De vergunning te verlenen voor de realisatie van de werken genoemd onder besluit I voor een periode van drie jaar, gerekend vanaf het moment dat de vergunning in werking treedt.
- V De gewaarmerkte tekeningen zoals opgenomen in bijlage II deel te laten uitmaken van deze vergunning.
- VI Aan de vergunning de opgenomen voorschriften te verbinden.

Ondertekening

Ridderkerk, d.d. 23 OKT. 2013

Namens dijkgraaf en heemraden,


ing. I.J. Dekker
afdelingshoofd Vergunningverlening

Legeskosten: nihil

Afschrift

Een afschrift van deze vergunning is gezonden aan:

- a. het college van burgemeester en wethouders van de gemeente Goeree-Overflakkee, info@goeree-overflakkee.nl;
- b. Aannemingsbedrijf van den Nieuwendijk bv, t.a.v. de heer A. de Gans, Langeweg 59, 3251LH Stellendam;
- c. Rijkswaterstaat, afd. vergunningverlening t.a.v. mevrouw H. Jansen, Boompjes 200, 3011XD Rotterdam.



waterschap
**Hollandse
Delta**

Voorschriften

Ten aanzien van de aanvang en voltooiing van de werkzaamheden

1. De aanvang van de werkzaamheden moet ten minste één week van tevoren aan de afdeling Handhaving worden gemeld via het waterschapsloket. Het waterschapsloket is bereikbaar onder telefoonnummer 0900 2005005 (10 ct/min) of per e-mail 2005005@wshd.nl.
2. Voor aanvang van de werkzaamheden dient een naam en telefoonnummer van een contactpersoon, die in geval van calamiteiten door het waterschap bereikt kan worden, te worden gemeld bij het waterschapsloket.
3. De vergunninghouder deelt schriftelijk binnen 14 dagen nadat deze vergunning inwerking is getreden de waterbeheerder mee, de naam, het adres en het telefoonnummer van degene(n) die door of vanwege hem is (zijn) aangewezen.
4. Wijzigingen moeten binnen 14 dagen schriftelijk worden gemeld.
5. Zonder de schriftelijke toestemming van het waterschap mag het werk niet worden gewijzigd, uitgebreid of verwijderd.
6. Indien ten behoeve van onderhoud enige grondroering, ophoging of vernieuwing moet worden gedaan moet ten minste één week van tevoren en anders zo vroeg als mogelijk dit schriftelijk worden gemeld aan de afdeling Handhaving.
7. Schade en onderhoud aan de waterkering, als gevolg van de uitvoering van het werk, blijft gedurende een periode van een jaar na voltooiing van de werken voor rekening van de vergunninghouder.

Ten aanzien van uitvoering en revisie

8. Tijdens de uitvoering van het werk dient een exemplaar van deze vergunning met gewaarmerkte tekeningen op het werk aanwezig te zijn.
9. De werken moeten worden uitgevoerd overeenkomstig de bij deze vergunning behorende en als zodanig gewaarmerkte bijlagen, behoudens de uit de voorschriften voortvloeiende wijzigingen en/of aanvullingen.
10. Tijdens de uitvoering moet op eerste aanwijzing van de afdeling Handhaving in geval van calamiteiten en/of wateroverlast door de vergunninghouder direct alle maatregelen worden genomen die nodig zijn om de stabiliteit en de veiligheid van de waterkering te waarborgen.
11. Indien het waterschap vaststelt dat wijziging van plaats of samenstelling van de krachtens deze vergunning toegestane werken met betrekking tot het waterstaatkundig belang nodig is, moeten deze wijzigingen op eerste aanzegging door de vergunninghouder worden aangebracht of uitgevoerd.
12. Alle voor de uitvoering van het werk in, langs of over de waterstaatswerken te maken hulpconstructies behoeven de goedkeuring van de afdeling Handhaving en moeten direct na het gereedkomen van het onderdeel van het werk waarvoor zij werden aangebracht volledig worden verwijderd.
13. De stabiliteit en de veiligheid van de waterkering mag tijdens de uitvoering van de werkzaamheden niet worden verstoord. Hiertoe moeten afdoende maatregelen getroffen worden.

Ten aanzien van grondroeringen

14. Grondroeringen behoren tot het strikt noodzakelijke te worden beperkt. Eventuele nazakkingen, voor zover die het gevolg zijn van de vergunde



waterschap
**Hollandse
Delta**

werkzaamheden, moeten door en op kosten van de vergunninghouder worden hersteld.

15. Alvorens met graafwerkzaamheden te beginnen moet de vergunninghouder zich ter plaatse op de hoogte stellen van de positie van aanwezige kabels en leidingen.
16. Het is verboden (behoudens de vergunde werken) in, op, onder of naast de werken iets van het bestaande dijkbeloop te ontgraven.
17. Ingravingen moeten op een zodanige wijze worden gemaakt, dat de taluds van de gemaakte ingravingen niet mogen afschuiven.
18. Alvorens met de werkzaamheden wordt aangevangen moet het grasgewas kort worden afgemaaid en de bezoding worden afgenomen.
19. De eventueel overblijvende grond en alle uit ontgravingen komend puin of andere voorwerpen moet door en op kosten van de vergunninghouder worden afgevoerd.
20. De verschillende grondsoorten moeten in oorspronkelijke volgorde worden teruggebracht, deze grond moeten goed worden verdicht in lagen van 0,20 m tot het oorspronkelijke maaiveld.

Ten aanzien van bouwen

21. De testfaciliteit en betonplaten mogen niet binnen een afstand van 10 m uit de buitenkruin worden gerealiseerd.
22. Voordat aanvullingen plaatsvinden, moet het bestaande beloop van de waterkering worden vrijgemaakt van de bestaande (klei-)bekleding.
23. Onder de fundering mag geen kelder, kruipruimte of andere open ruimte aangebracht worden.
24. Er mag geen gebruik gemaakt worden van funderingspalen met een verzwaarde en/of verbrede voet.
25. Ter voorkoming van kwel langs de palen dient er gebruik te worden gemaakt van gladde palen.
26. Door de werkzaamheden mogen in de waterkering geen holle ruimten ontstaan.
27. De erosiebestendige laag moet worden uitgevoerd met een asfaltlaag of een elementenverharding (betonplaten).
28. Ter plaatse van elementenverhardingen in het dijkbeloop van de waterkering moet deze worden gefundeerd op een laag van minimaal 0,20 m zand-cementstabilisatie in een verhouding van 1 deel cement op 10 delen zand.
29. Indien zich een ongewoon voorval voordoet of heeft voorgedaan, dienen onmiddellijk maatregelen te worden getroffen die redelijkerwijs kunnen worden verlangd, om nadelige gevolgen zoveel mogelijk te beperken en ongedaan te maken ten aanzien van:
 - a. het veilig en doelmatig gebruik van het oppervlaktewaterlichaam of bijbehorende kunstwerken overeenkomstig de daaraan toegekende functies,
 - b. de ecologische toestand van het oppervlaktewaterlichaam;
 - c. het kustfundament.



waterschap
**Hollandse
Delta**

30. De vergunninghouder meldt een dergelijk ongewoon voorval zo spoedig mogelijk, doch 24 uur nadat het ongewoon voorval heeft plaatsgevonden, aan de waterbeheerder en de waterkeringbeheerder.
31. De vergunninghouder verstrekt aan de waterbeheerder en de waterkeringbeheerder tevens, zodra zij bekend zijn, de gegevens met betrekking tot:
 - a. De oorza(a)k(en) van het voorval en de omstandigheden waaronder het voorval zich heeft voorgedaan;
 - b. Andere gegevens die van belang zijn om de aard en ernst van de gevolgen voor het waterstaatswerk van het voorval te kunnen beoordelen;
32. De maatregelen die zijn genomen of worden overwogen om de gevolgen van het voorval te voorkomen, te beperken en/of ongedaan te maken.
33. Binnen drie maanden na een dergelijk ongewoon voorval, moet de vergunninghouder aan de waterbeheerder en de waterkeringbeheerder informatie verstrekken over de maatregelen die worden overwogen om te voorkomen dat een zodanig voorval zich nogmaals kan voordoen.
34. De uitvoering en constructie van de in deze vergunning genoemde werken moet van een zodanige aard zijn, dat de beschermingszone langs de waterstaatswerken berijdbaar is en blijft voor onderhoudsmaterieel.

Ten aanzien van de afwerking

35. Direct na de voltooiing van de werkzaamheden dient het oppervlak geheel in overeenstemming met de omgeving worden afgewerkt en bekleed en moet direct worden voorzien van de oorspronkelijke steenbekleding/verharding of worden bezood of ingezaaid met een rassenlijstmengsel type Delta 1.
36. Wanneer op 1 oktober geen erosiebestendige dijkbekleding aanwezig is, of deze zich naar het oordeel van het waterschap in slechte staat bevindt, op het werkkerrein een weefseldoek Geolon Nicolon PP 40 of gelijkwaardig moet worden aangebracht. Het weefseldoek moet met torstaal krammen worden aangebracht met een doorsnede van 15 mm en een lengte van 800 mm. De krammen moeten worden aangebracht in vakken van 2 x 1 m en kruislings worden afgelijnd met staaldraad. Tussen de aangebrachte krammen moet per vak een zandzak worden aangebracht die ook met 2 krammen wordt vastgezet.
37. Het van de nieuw te maken werken afstromende hemelwater moet naar het oppervlaktewater of de riolering worden afgevoerd, dit afstromende water mag geen uitspoeling van de waterkering ten gevolge hebben.
38. Indien noodzakelijk kan het waterschap aanvullende eisen stellen indien de werken kwel veroorzaken of gaan veroorzaken.
39. Losse materialen, planken e.d., die geen deel uitmaken van de werken waarvoor vergunning is verleend, moeten ten genoegen van de afdeling Handhaving worden verwijderd.



waterschap
**Hollandse
Delta**

Aanvraag en overwegingen

Aanleiding

De aanvrager wil haar locatie uitbreiden met een testfaciliteit ten behoeve van het duurzaam verbeteren van de (zee)visvangst.

Voor een situatieschets van de locatie van de activiteiten wordt verwezen naar bijlage I.

Handelingen waarvoor vergunning wordt aangevraagd

Voor het uitvoeren van handelingen in waterstaatswerken en beschermingszones is op grond van artikel 3.9 lid 2 en 4.1.1 van de Keur van waterschap Hollandse Delta 2009 een vergunning vereist.

De werkzaamheden worden uitgevoerd in en nabij de waterkering plaatselijk bekend als Meester Snijderweg te Stellendam. Deze waterkering is een primaire waterkering volgens de legger van waterschap Hollandse Delta.

Toetsing van de aanvraag aan de doelstellingen van het waterbeheer

Werken of werkzaamheden worden getoetst aan de doelstellingen van de Waterwet. Deze doelstellingen, die richtinggevend zijn bij de uitvoering van het waterbeheer, zijn als volgt geformuleerd:

- a. voorkoming en waar nodig beperking van overstromingen, wateroverlast en waterschaarste, in samenhang met
- b. bescherming en verbetering van de chemische en ecologische kwaliteit van watersystemen en
- c. vervulling van maatschappelijke functies door watersystemen.

Deze doelstellingen vormen in onderlinge samenhang de basis voor vergunningverlening en zijn geconcretiseerd via wettelijk vastgestelde normen en aanvullend beleid ten aanzien van de veiligheid, waterkwantiteit, waterkwaliteit en maatschappelijke functievervulling door watersystemen. De uitwerking hiervan vindt plaats in aanvullende regelgeving (onder andere de Keur van waterschap Hollandse Delta), in water- en beheersplannen op grond van hoofdstuk 4 van de Waterwet en in beleidsregels.

De vastgestelde normen en beleid zijn richtinggevend bij de toetsing of een aangevraagde handeling verenigbaar is met de doelstellingen voor het waterbeheer. Een vergunning wordt verleend indien werken of werkzaamheden zich niet verzetten tegen de doelstellingen van het waterbeheer en het mogelijk is om de belangen van het waterbeheer door het verbinden van voorschriften en beperkingen voldoende te beschermen.

Aanvragen voor een vergunning op grond van de Keur voor werken en werkzaamheden in en nabij waterstaatswerken worden getoetst op:

- effecten op het falen of verslechteren van de functie van waterstaatswerken en daaruit voortvloeiend het totale watersysteem;
- effecten op de (toekomstige) mogelijkheden van het doelmatig beheer en onderhoud van het waterstaatswerken en beschermingszones.

Overwegingen ten aanzien van de waterkering

Waterkering

De werken vinden plaats in de (buiten)beschermingszone van de primaire waterkering (Meester Snijderweg). De kruin van de waterkering bestaat uit de weg en heeft een hoogte van circa N.A.P. +7,00 m. Aan de buitenzijde is een voorland van ruim 100 m breed aanwezig met een hoogte tussen N.A.P. +4,00 m – N.A.P. 5,00 m. In dit voorland is een havenkom en bijhorende bebouwing (visafslag, marinebedrijven) gerealiseerd. De dijktafelhoogte voor deze waterkering is vastgesteld op N.A.P. +4,50 m. Voor de havens aan deze zijde van de waterkering is een schiereiland gelegen waardoor de waterkering beschermd is tegen direct zeewater.



waterschap
**Hollandse
Delta**

Constructie, uitvoering en profiel van vrije ruimte

Op de locatie wordt een testfaciliteit en een parkeervoorziening gerealiseerd. De parkeervoorziening bestaat uit een aantal betonplaten. De testfaciliteit is een gebouw van circa 45 m bij 10 m welke gefundeerd wordt op staal. Voor de testfaciliteit wordt een zeecontainer (40 ft) geplaatst op de betonplaten. Voor het aanbrengen van de fundatie en de betonplaten worden er minimale ontgravingen in de zonering uitgevoerd. De diepte van deze ontgravingen beperken zich tot maximaal 1,00 m onder het huidige maaiveld. De afstand tussen kruin en werken bedraagt meer dan 25,00m en vallen dus buiten het berekende profiel van de vrije ruimte (reservering voor toekomstige dijkversterking).

Faalmechanisme

Het aanbrengen van bebouwing / betonplaten kan effect hebben op de erosiebestendigheid (afwerking) en de stabiliteit van een waterkering. De betonplaten worden gelegd in een zand-cementstabilisatie en daardoor voldoende erosiebestendig geacht. De fundatie van de testfaciliteit wordt aangevuld en zodanig afgewerkt dat er geen holle ruimte(s) onder de fundatie ontstaat. Gelet op de methode, de minimale ontgravingen en de afwerking worden er geen effecten verwacht op de erosiebestendigheid en stabiliteit van de waterkering ter plaatse.

Gesloten seizoen

Voor primaire waterkeringen is een gesloten seizoen, 1 oktober tot en met 1 april, van toepassing waarin er binnen de zonering van primaire waterkeringen niet gewerkt mag worden. Indien er zwaarwegende belangen, maatschappelijk en/of economisch, zijn die zwaarder wegen dan het waterstaatkundig belang mag er onder verzwaaarde eisen worden gewerkt. Deze belangen zijn voor dit werk niet aanwezig. De werken dienen buiten het gesloten seizoen, na 1 april, te worden uitgevoerd.

Slotoverweging

Bij het naleven van de aan dit besluit verbonden voorschriften en gelet op het individuele belang van de vergunninghouder wordt de inbreuk op het waterstaatswerk aanvaardbaar geacht en zijn er vanuit het waterschap geen bezwaren tegen het verlenen van de gevraagde vergunning.

Procedure

De aanvraag is op 27 september 2013 bij Rijkswaterstaat ingediend. Na beoordeling is de aanvraag doorgestuurd naar het waterschap. De aanvraag is op 28 september 2013, door het waterschap ontvangen en geregistreerd onder nummer E1306488. Het delegatiebesluit en het advies van Rijkswaterstaat zijn op 15 oktober 2013 ontvangen en aan het dossier toegevoegd.

De ingediende aanvraag bevat de volgende stukken:

- aanvraagformulier (2 maal);
- 9 tekeningen met kenmerk E1306488;
- omgevingsvergunning gemeente Goeree-Overflakkee;
- mailwisseling;
- delegatiebesluit Rijkswaterstaat, kenmerk I1307530;
- advies Rijkswaterstaat, kenmerk I1307530.



waterschap
**Hollandse
Delta**


Advies en delegatiebesluit Rijkswaterstaat

Het advies van Rijkswaterstaat inzake de werken is overgenomen en maakt onderdeel uit van deze watervergunning. Dit advies en het delegatiebesluit zijn opgenomen in de bijlagen van deze watervergunning en maken hiervan onderdeel uit.

Op grond van het bepaalde in artikel 6.17, eerste lid wordt, indien een aanvraag om vergunning betrekking heeft op een handeling of samenstel van handelingen ten aanzien waarvan meer dan één bestuursorgaan bevoegd is, in behandeling genomen en wordt daarop beslist door het bestuursorgaan van het hoogste gezag. In dit geval ligt het in de rede dat het Waterschap Hollandse Delta op de vergunningaanvraag beslist, aangezien er voor het Waterschap meer belangen spelen.

Algemene wet bestuursrecht

De voorbereiding van deze vergunning heeft conform het gestelde in afdeling 4.1.2 van de Algemene wet bestuursrecht (Awb) plaatsgevonden.



waterschap
**Hollandse
Delta**

Aandachtspunten

- I De vergunninghouder moet er rekening mee houden dat er naast de onderhavige vergunning, voor de handelingen waarop de vergunning betrekking heeft, tevens andere vergunning(en) en/of ontheffing(en) en/of een meldingsplicht vereist kunnen zijn.
- II Het hebben van deze vergunning ontslaat de houder niet van de verplichting om de redelijkerwijs mogelijke maatregelen te treffen teneinde te voorkomen dat derden ten gevolge van het gebruikmaken van de vergunning schade lijden.
- III Indien het vergunningplichtige werk in andere handen mocht overgaan – bijvoorbeeld door verkoop, erfopvolging, overdracht van gebruiksrecht of anderszins – moet wijziging van de tenaamstelling van de vergunning schriftelijk worden aangevraagd bij het college van dijkgraaf en heemraden van waterschap Hollandse Delta. Het verzoek moet worden gedaan binnen vier weken na de rechtsopvolging.
- IV Op grond van de Algemene wet bestuursrecht kan een (rechts)persoon, wiens belang rechtstreeks bij de vergunning is betrokken, gedurende een periode van zes weken vanaf de dag na bekendmaking, tegen dit besluit een bezwaarschrift indienen. Het bezwaarschrift moet worden gericht aan college van dijkgraaf en heemraden van waterschap Hollandse Delta, Postbus 4103, 2980 GC Ridderkerk
- V De vergunning treedt in werking na bekendmaking. Op grond van artikel 6:16 Algemene wet bestuursrecht schorst het bezwaar de werking van dit besluit niet. Gelet hierop kan, na indiening van het bezwaarschrift, gedurende de bezwaartermijn ook een verzoek om een voorlopige voorziening worden ingediend op grond van artikel 8:81 Algemene wet bestuursrecht. In geval een voorlopige voorziening wordt ingediend, treedt de vergunning niet in werking voordat op dit verzoek is beslist. Het verzoek tot het treffen van een voorlopige voorziening moet worden gericht aan de Voorzieningenrechter van de sector bestuursrecht van de Rechtbank Rotterdam, Postbus 50950, 3007 BL Rotterdam of digitaal via <http://loket.rechtspraak.nl/bestuursrecht>.
- Wij verzoeken u vriendelijk om een afschrift van het verzoek tot het treffen van een voorlopige voorziening toe te zenden aan het college van dijkgraaf en heemraden van waterschap Hollandse Delta, Postbus 4103, 2980 GC Ridderkerk.
- VI Voor vragen omtrent deze vergunning kunt u contact opnemen met het waterschap via het waterschapsloket op nummer 0900 2005 005 (10 ct/min).

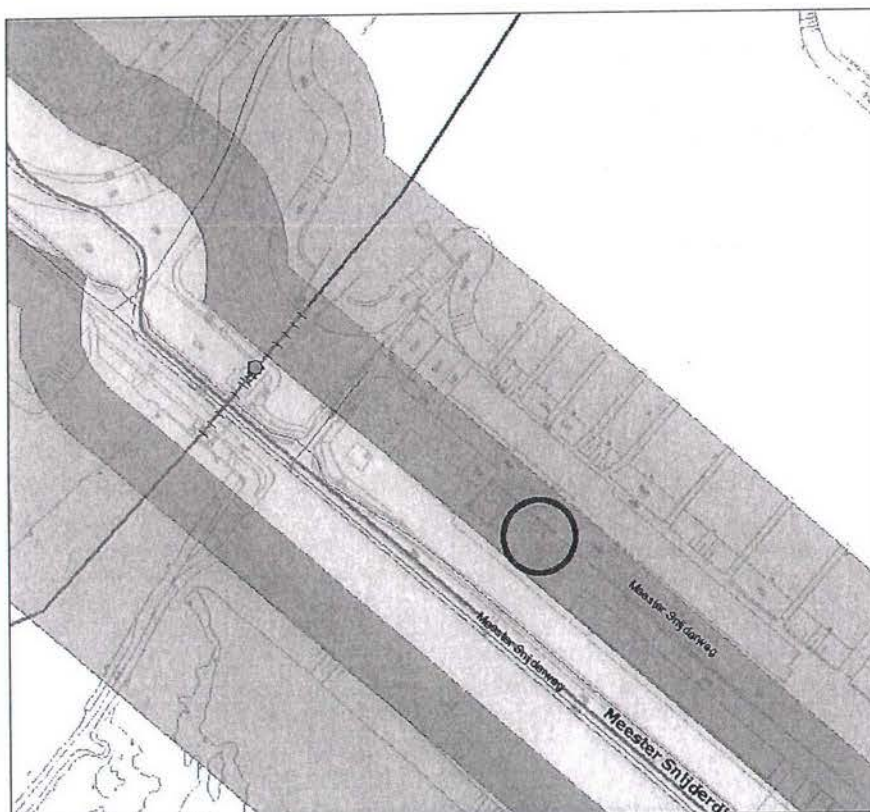


waterschap
**Hollandse
Delta**

Bijlage I Locatie projectgebied



Locatie werken



Locatie werken en belangen WSHD



waterschap
**Hollandse
Delta**

Bijlage II Gewaarmerkte tekeningen

- ongenummerde en ongedateerde tekening, situatieschets locatie Stellendam incl. bestaande bebouwing, kenmerk E1306488;
- ongenummerde en ongedateerde tekening, situatieschets locatie Stellendam testfaciliteit, kenmerk E1306488;
- ongenummerde en ongedateerde tekening, onderbouwing oppervlakte Innovatiecentrum, kenmerk E1306488;
- ongenummerde tekening, d.d 4 maart 2013, diverse aanzichten, kenmerk E1306488;
- ongenummerde en ongedateerde tekening, googlemaps-luchtfoto, kenmerk E1306488;
- ongenummerde en ongedateerde tekening, googlemaps-luchtfoto, detail, kenmerk E1306488;
- ongenummerde en ongedateerde tekening, topografische kaart, kenmerk E1306488;
- ongenummerde en ongedateerde tekening, googlemapsafbeelding, kenmerk E1306488;
- ongenummerde en ongedateerde tekening, kaart KLICmelding, kenmerk E1306488.



Bijlage III Advies en delegatiebesluit Rijkswaterstaat

Document waarin het delegatiebesluit en het advies zijn opgenomen.



waterschap
**Hollandse
Delta**

beschikking

Datum
Nummer RWS-2013/
Onderwerp Delegatiebesluit op grond van artikel 6.17, lid 2 van de Waterwet

**Rijkswaterstaat
West-Nederland Zuid**

Boompjes 200
3011 XD Rotterdam
Postbus 556
3000 AN Rotterdam
T 088 797 15 00
F 010 402 70 81
E vergunningen.wnz@rws.nl
www.rijkswaterstaat.nl

Contactpersoon

Mw. H. Jansen
helene.jansen02@rws.nl
Datum

Ons kenmerk

RWS-2013/

Uw kenmerk

Bijlage

De MINISTER VAN INFRASTRUCTUUR EN MILIEU

BESLUIT

Gelet op het bepaalde in artikel 6.17, tweede lid van de Waterwet in samenhang met artikel 10:13 van de Algemene wet bestuursrecht,

de bevoegdheid om te beslissen op de vergunningaanvraag van United Fish Auctions N.V. met betrekking tot het aanleggen van terreinverharding en testfaciliteiten ter plaatse van de Meester Snijderweg 5 te Stellendam, ter hoogte van de Buitenhaven, te delegeren aan het dagelijks bestuur van Waterschap Hollandse Delta.

Het dagelijks bestuur van het Waterschap Hollandse Delta heeft op 7 oktober 2013 te kennen gegeven in te stemmen met deze overgang van bevoegdheid.

OVERWEGINGEN

Op grond van het bepaalde in artikel 6.17, eerste lid wordt, indien een aanvraag om vergunning betrekking heeft op een handeling of samenstel van handelingen ten aanzien waarvan meer dan één bestuursorgaan bevoegd is, in behandeling genomen en wordt daarop beslist door het bestuursorgaan van het hoogste gezag. Ontbreekt een hoogste gezag, dan wordt de aanvraag in behandeling genomen en wordt daarop beslist door het bestuursorgaan op wiens grondgebied de handeling of het samenstel van handelingen in hoofdzaak wordt verricht. Het tweede lid van artikel 6.17 geeft de mogelijkheid dat betrokken bestuursorganen in afwijking van het eerste lid gezamenlijk uit hun midden een ander bestuursorgaan aanwijzen dat de aanvraag in behandeling zal nemen en daarop zal beslissen.

In de Handreiking samenloop, zoals in september 2009 vastgesteld in het Nationaal Water Overleg (NWO), zijn de afspraken beschreven tussen de Unie van Waterschappen (UvW), het Ministerie van Verkeer en Waterstaat en het Interprovinciaal overleg (IPO) over situaties waarin de bevoegdheid in afwijking van artikel 6.17, lid 2, door een ander bestuursorgaan dan het gezag als bedoeld in artikel 6.17, lid 1.

De onderhavige vergunningaanvraag betreft het aanleggen van terreinverharding en testfaciliteiten ter plaatse van de Meester Snijderweg 5 te Stellendam, ter

hoogte van de Buitenhaven. In dit geval ligt het in de rede dat het Waterschap Hollandse Delta op de vergunningaanvraag beslist, aangezien er voor het Waterschap meer belangen spelen. Over dit concrete geval zijn op 7 oktober 2013 tussen het Waterschap Hollandse Delta en Rijkswaterstaat West-Nederland Zuid afspraken gemaakt. De procesafspraken neergelegd in de Handreiking samenloop zijn daarbij uitgangspunt. Er zal aan Rijkswaterstaat West-Nederland Zuid als medebetrokken bestuursorgaan gelegenheid worden geboden om een inhoudelijk advies uit te brengen over de aanvraag en/of het ontwerp van het besluit op de aanvraag.

Hoogachtend,
De minister van Infrastructuur en Milieu,
namens deze,
afdelingshoofd Vergunningen
Rijkswaterstaat West-Nederland Zuid

mw. ir. A.H. Bos-Massop

**Rijkswaterstaat
West-Nederland Zuid**

Boompjes 209
3011 XD Rotterdam
Postbus 556
3000 AN Rotterdam
T 088 797 15 00
F 010 402 70 81
E vergunningen.wnz@rws.nl
www.rijkswaterstaat.nl

Contactpersoon
Mw. H. Jansen
helene.jansen02@rws.nl
Datum

Ons kenmerk
RWS-2013/
Uw kenmerk

Bijlage
...

Bijlage 1

1. Voorschriften

Voorschrift 1 **Plaatsbepaling werkzaamheden**

De werkzaamheden moeten worden uitgevoerd ter plaatse zoals is aangegeven op de bij deze beschikking behorende tekeningen.

Voorschrift 2 **Ongewoon voorval**

- Indien zich een ongewoon voorval voordoet of heeft voorgedaan, dienen onmiddellijk maatregelen te worden getroffen die redelijkerwijs kunnen worden verlangd, om nadelige gevolgen zoveel mogelijk te beperken en ongedaan te maken ten aanzien van:
 - het veilig en doelmatig gebruik van het oppervlaktewaterlichaam of bijbehorende kunstwerken overeenkomstig de daaraan toegekende functies;
 - de ecologische toestand van het oppervlaktewaterlichaam;
 - het kustfundament.
- De vergunninghouder meldt een dergelijk ongewoon voorval zo spoedig mogelijk, doch 24 uur nadat het ongewoon voorval heeft plaatsgevonden, aan de waterbeheerder en de waterkeringbeheerder.
- De vergunninghouder verstrekt aan de waterbeheerder en de waterkeringbeheerder tevens, zodra zij bekend zijn, de gegevens met betrekking tot:
 - De oorza(a)k(en) van het voorval en de omstandigheden waaronder het voorval zich heeft voorgedaan;
 - Andere gegevens die van belang zijn om de aard en ernst van de gevolgen voor het waterstaatswerk van het voorval te kunnen beoordelen;
 - De maatregelen die zijn genomen of worden overwogen om de gevolgen van het voorval te voorkomen, te beperken en/of ongedaan te maken.
- Binnen drie maanden na een dergelijk ongewoon voorval, moet de vergunninghouder aan de waterbeheerder en de waterkeringbeheerder informatie verstrekken over de maatregelen die worden overwogen om te voorkomen dat een zodanig voorval zich nogmaals kan voordoen.

Voorschrift 3 **Contactpersoon**

- De vergunninghouder is verplicht één of meer personen aan te wijzen die in het bijzonder belast is (zijn) met het toezien op de naleving van het bij deze vergunning bepaalde of bevolene, waarmee door of namens de waterbeheerder in spoedgevallen overleg kan worden gevoerd.
- De vergunninghouder deelt schriftelijk binnen 14 dagen nadat deze vergunning inwerking is getreden de waterbeheerder mee, de naam, het adres en het telefoonnummer van degene(n) die door of vanwege hem is (zijn) aangewezen.
- Wijzigingen moeten binnen 14 dagen schriftelijk worden gemeld.

2. Toetsing van de aanvraag aan de doelstellingen van het waterbeheer

Rijkswaterstaat West-Nederland Zuid heeft de aanvraag getoetst aan de volgende kaders:

- Waterwet;

Rijkswaterstaat West-Nederland Zuid

Boompjes 200
3011 XD Rotterdam
Postbus 556
3000 AN Rotterdam
T 088 797 15 00
F 010 402 70 81
E vergunningen.wnz@rws.nl
www.rijkswaterstaat.nl

Contactpersoon
Mw. H. Jansen
helene.jansen02@rws.nl
Datum

Ons kenmerk
RWS-2013/
Uw kenmerk

Bijlage

• **Beleidslijn Kust.**

De Beleidslijn voor de kust bevat een kader vanuit het waterveiligheidsbelang voor toetsing van ingrepen of activiteiten met een ruimtebeslag. De strategie voor waterveiligheid houdt in: het kustfundament op peil houden, het handhaven van de kustlijn en het achterland met primaire waterkeringen beschermen tegen overstroming.

De toelaatbaarheid van activiteiten in het kustfundament is beoordeeld aan de hand van een handreiking die is opgenomen in de beleidslijn.

De beschreven werken zijn in overeenstemming met bovengenoemde toetsingskaders.

3. Mededelingen

Vergunninghouder moet er rekening mee houden dat er naast de onderhavige vergunning, voor de handelingen waarop de vergunning betrekking heeft, tevens een vergunning en/of ontheffing en/of meldingsplicht vereist kan zijn op grond van de Wet op de ruimtelijke ordening en de Wet algemene bepalingen omgevingsrecht.

Een afschrift van deze vergunning is verzonden aan:

- Service Center Vergunningen Rijkswaterstaat, Postbus 4142, 6202 PA Maastricht;
- Rijksvastgoed- en Ontwikkelingsbedrijf, Directe Vastgoed, Regionale Directie West, Postbus 16350, 2500 BJ Den Haag.

4. Begrippenlijst

In deze vergunning wordt verstaan onder:

- 'Bevoegde gezag': Waterschap Hollandse Delta.

**Rijkswaterstaat
West-Nederland Zuid**

Boompjes 200
3011 XD Rotterdam
Postbus 556
3000 AN Rotterdam
T 088 797 15 00
F 010 402 70 81
E vergunningen.wnz@rws.nl
www.rijkswaterstaat.nl

Contactpersoon
Mw. H. Jansen
helene.jansen02@rws.nl
Datum

Ons kenmerk
RWS-2013/

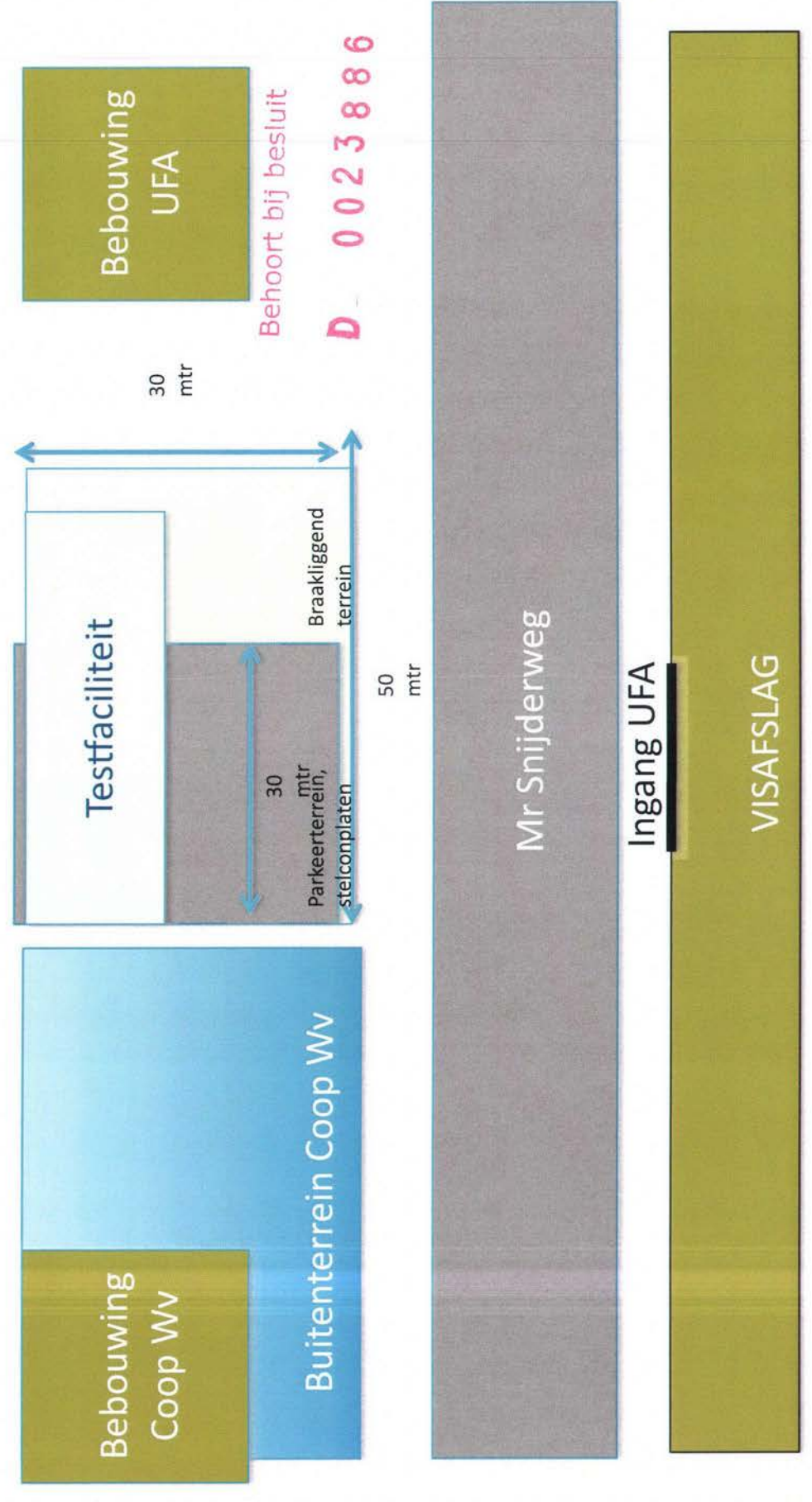
Uw kenmerk

Bijlage


—

EBL1310307

Situatieschets locatie Stellendam



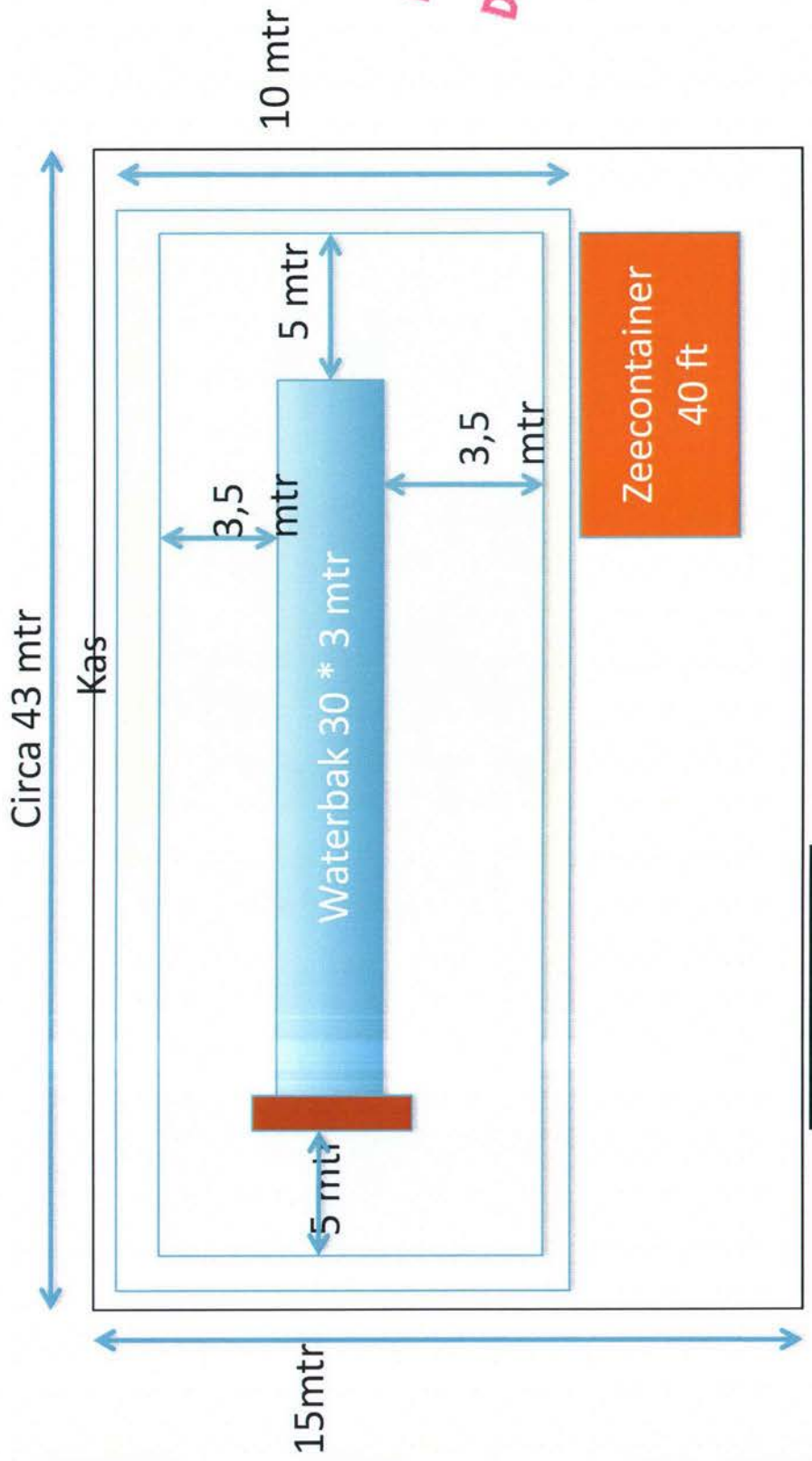
Situatieschets locatie Stellendam



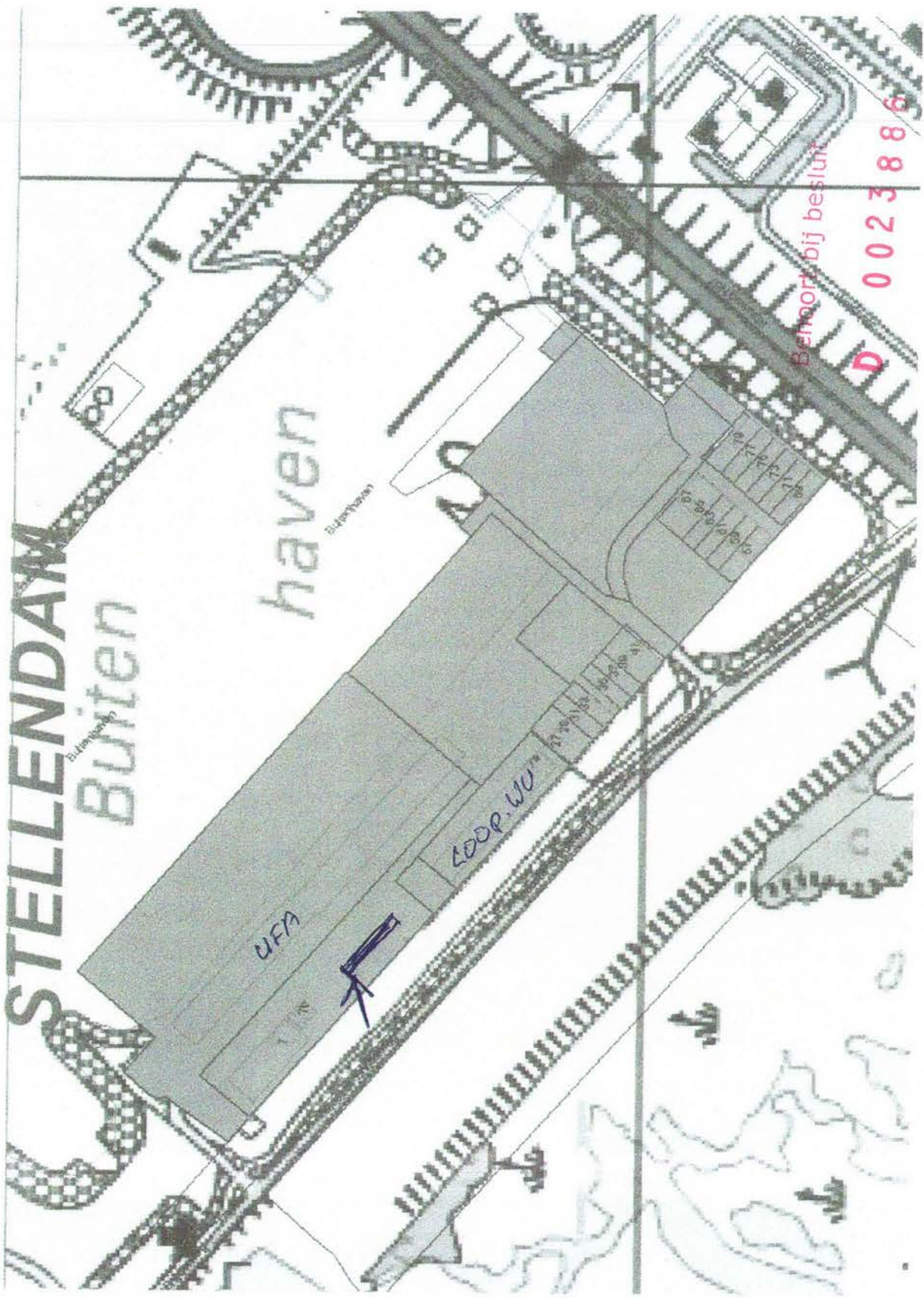
Behoort bij besluit

D - 0023886

Onderbouwing oppervlakte Innovatiecentrum
Globale impressieschets



Behoort bij besluit
D 0023886



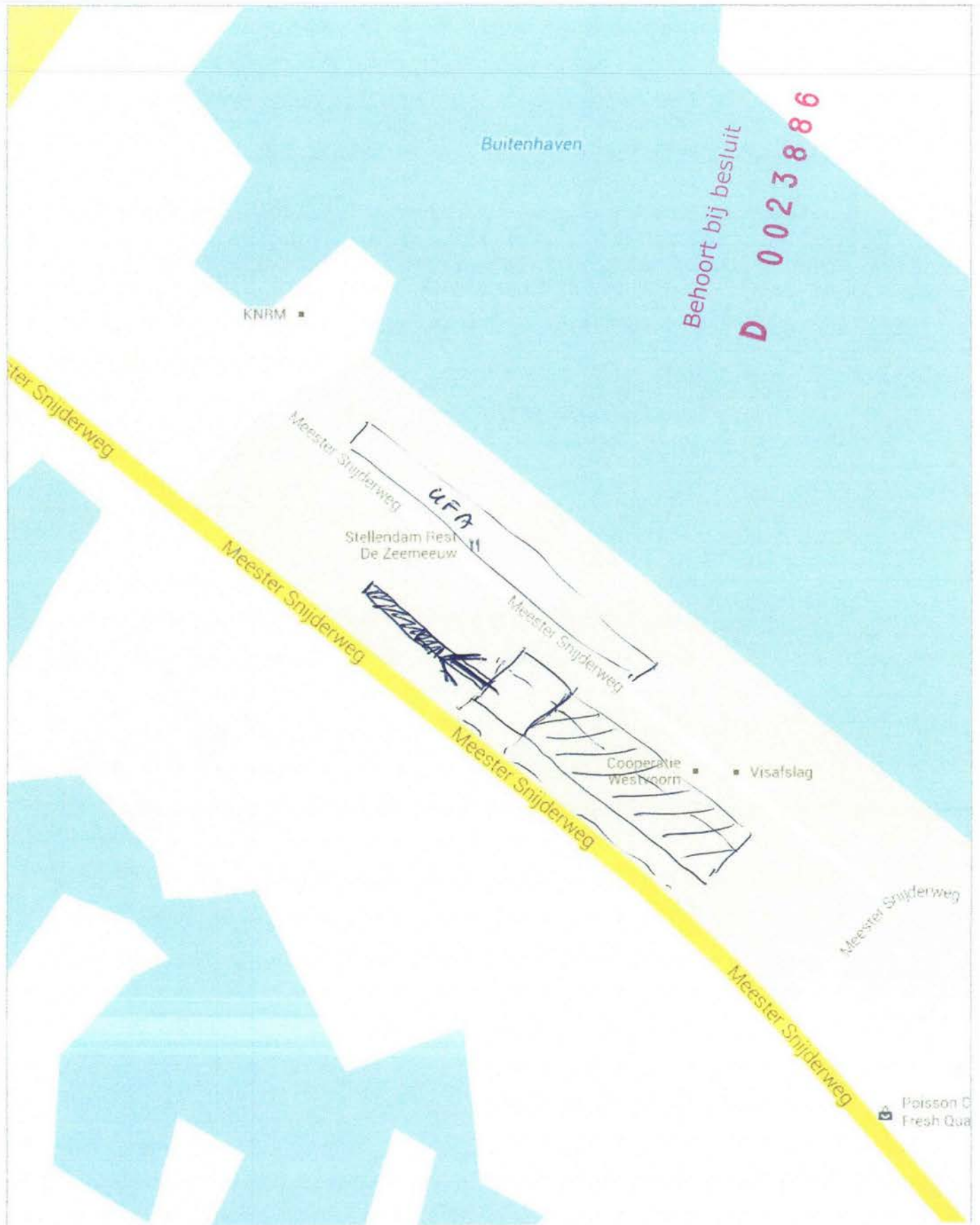
Plan van Aankpak Buitenhaven Stellingendam



In Site



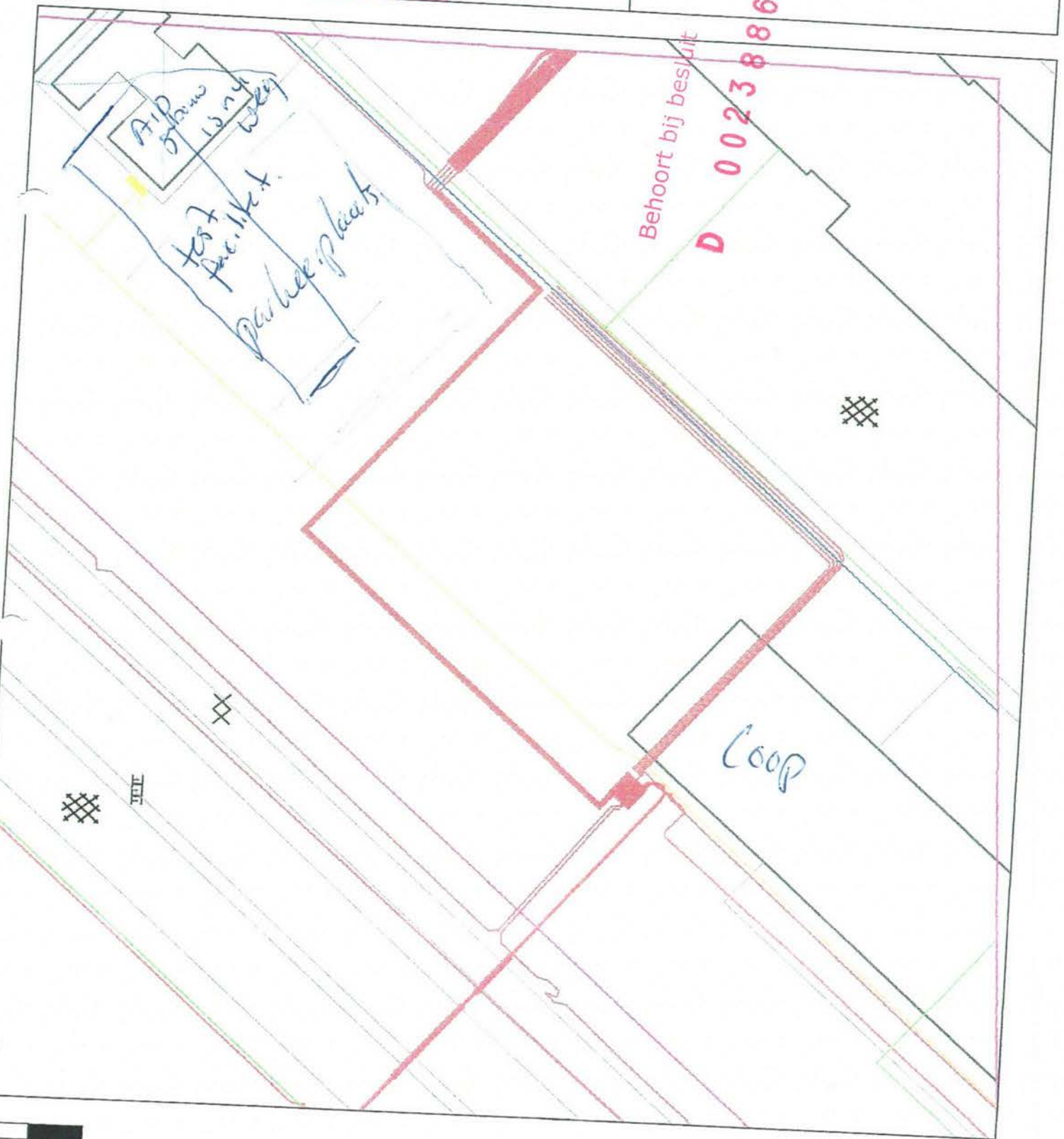
Klik op de link "Afdrukken" naast de kaart om alle details op het scherm weer te geven.



Overzamenkaart alle thema's

Gas Hoogdruk STE
Hoogspanning STE
Middenspanning STE
Datatransport STE
Datatransport KPN
Laagspanning STE
Laagspanning RWS
Water DEL
Ribool vrijverval VDB

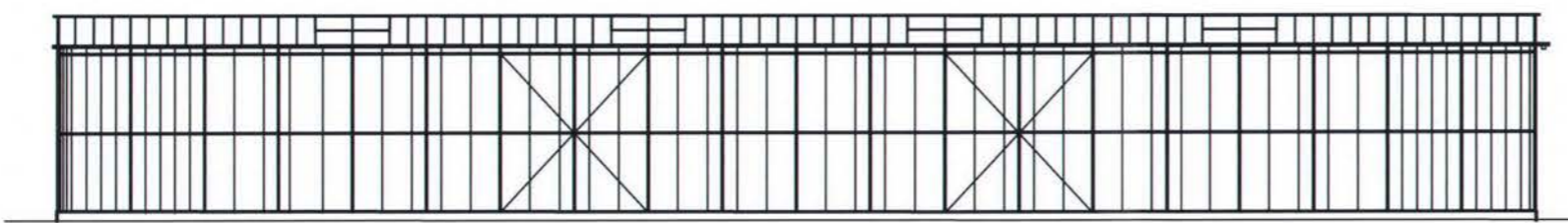
Datum aanvraag: 12-02-2013 01:30
Schaal: 1:500



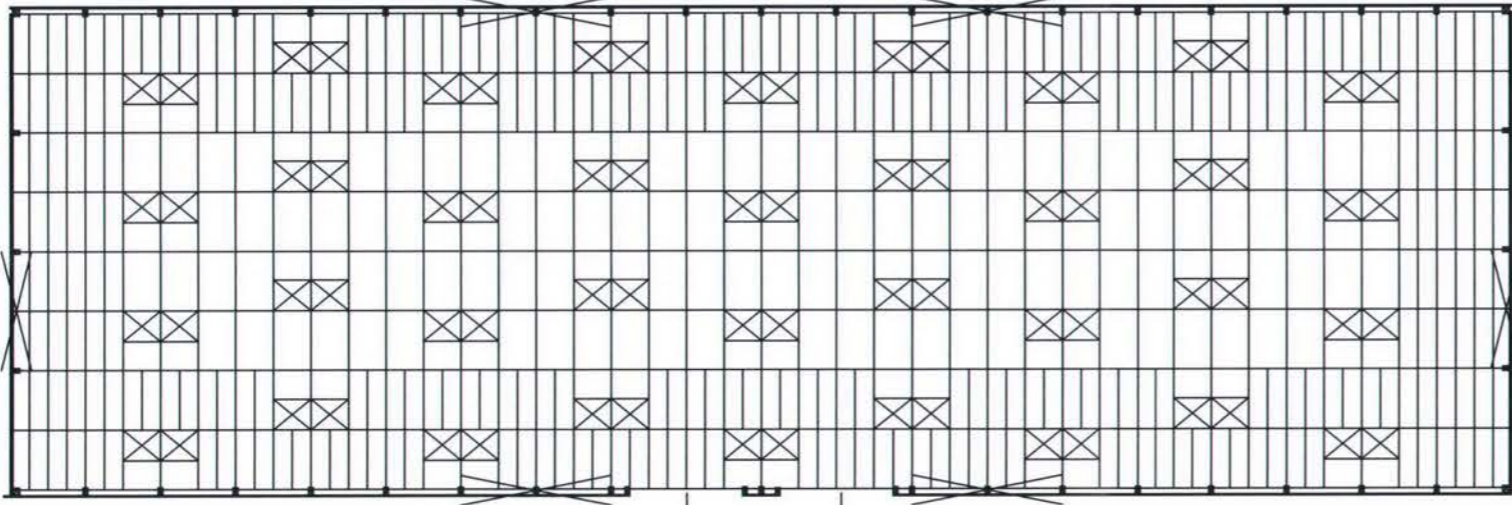
5 10 meter

Linksonder: (X:61457,14, Y:427113,60)
Rechtsboven: (X:61552,29, Y:427216,00)

Aanzicht - A



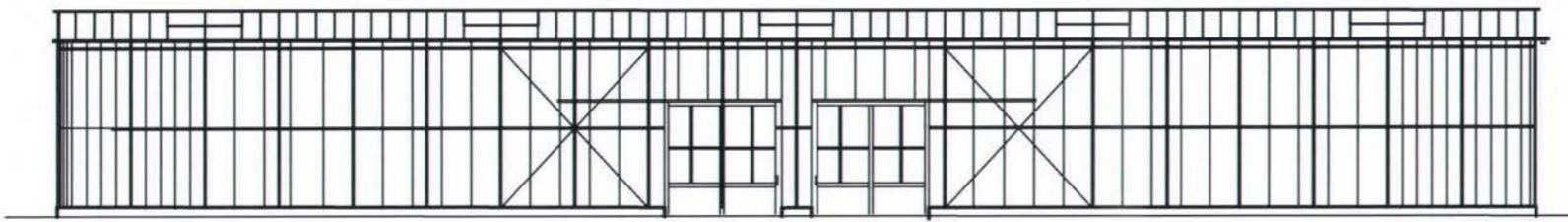
Aanzicht - A



Aanzicht - D

Aanzicht - C

Aanzicht - B

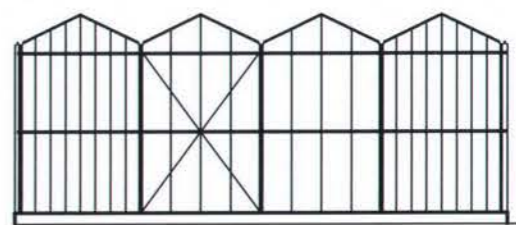


Aanzicht - B

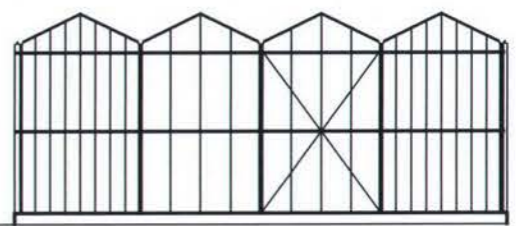


Behoort bij besluit


D 0023886



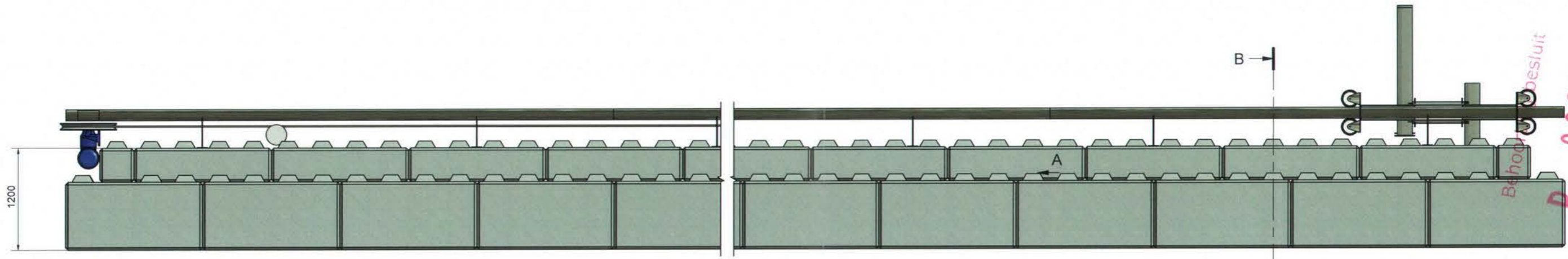

Aanzicht - C



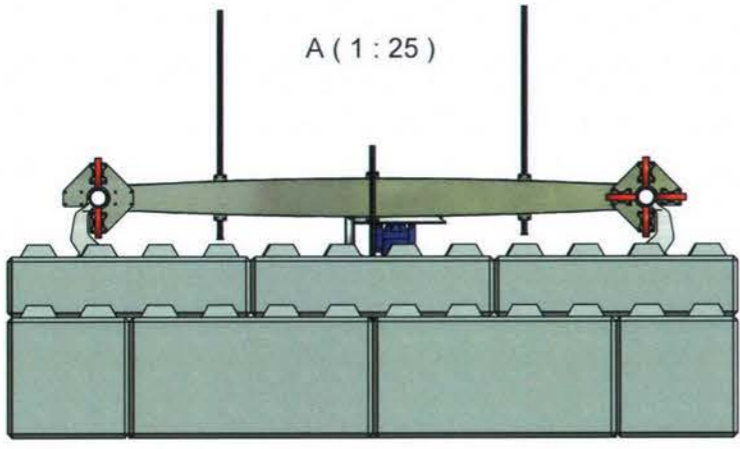
Aanzicht - D

Formaat	A3	DATUM	OPDRACHTGEVER: United Fish Auctions
GET.:	EV	04-03-2013	
 <p>Hogervorst - Tabben b.v. Tel. (31) 174 280194 Fax. (31) 174 520810 info@hogervorsttabben.nl www.hogervorsttabben.nl Bezoek adres Korte Kruisweg 64a 2676 BS Moasdijk</p>			BENAMING: Impressieschets kas

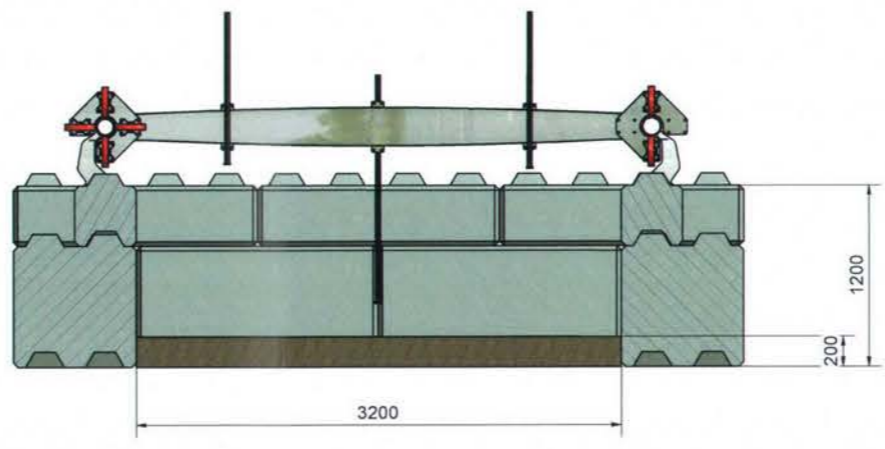
ERL1310314



A (1 : 25)



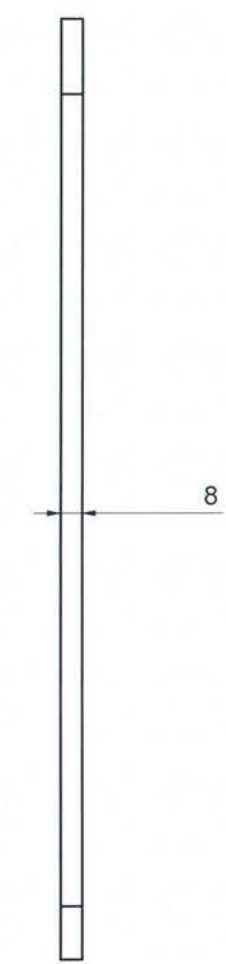
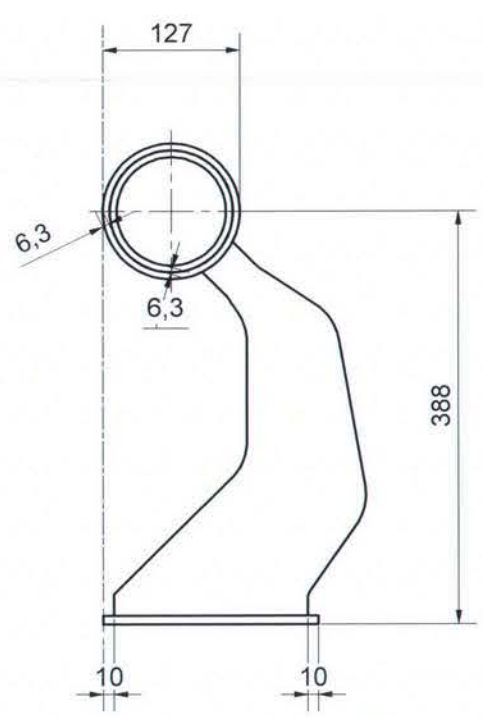
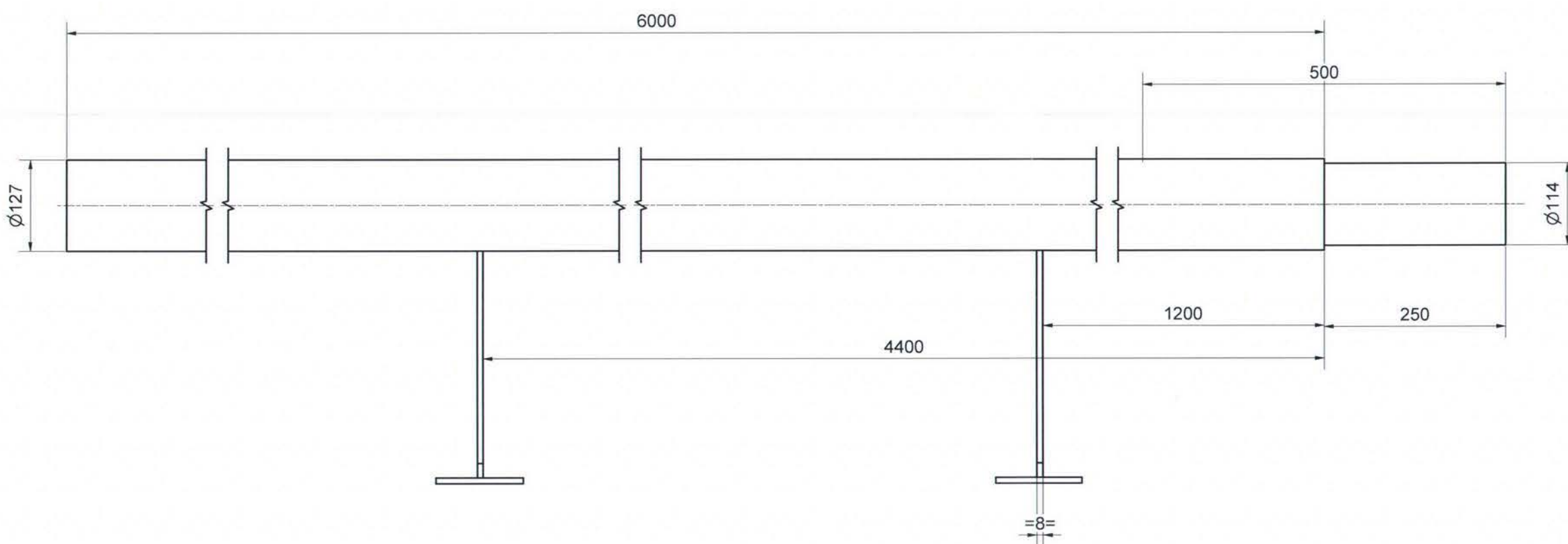
B-B (1 : 25)




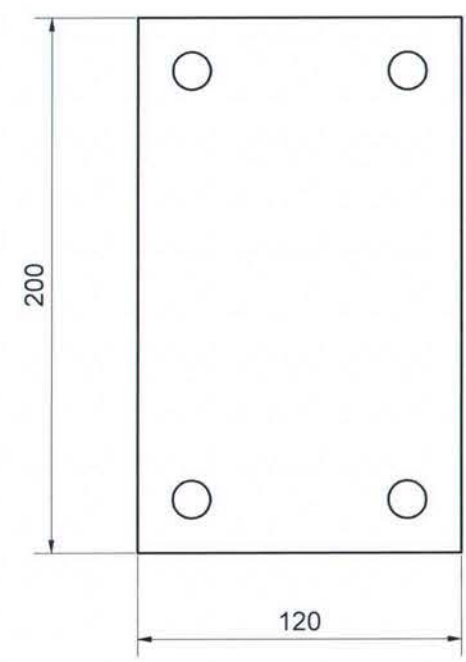
ITEM	QTY	PART NUMBER	TITLE	NOTE
19	1	Zand		
18	1	10970013		
13	10	10970002		
12	1	wheel_small		
11	1	rope		
10	1	wheel		
9	1	301R4PZ-AM100L CA4_2		
2	42	160x40x40		
1	42	160x80x80		

VORM EN PLAATSTOL VLGS. NEN 3311		RUWHEIDSWAARDEN VLGS. NEN 3634		TOLERANCE UNLESS OTHERWISE STATED DIMENSIONS: ANGLES: * ALL DIMENSIONS ARE IN mm	
MATERIAL TITLE					DATE: 22-1-2013 AUTHOR: [initials] CHECKED: [initials]
FORM: A1	SCALE:	PROJ:	PART NUMBER: PROEF BAK		REV: [initials]
					SHEET 1 OF 1

PROPRIETARY AND CONFIDENTIAL. THE INFORMATION CONTAINED IN THIS DRAWING IS THE SOLE PROPERTY OF HFK ENGINEERING. ANY REPRODUCTION IN PART OR AS WHOLE WITHOUT THE WRITTEN PERMISSION OF HFK ENGINEERING IS PROHIBITED.



10970003 (1 : 2)



Behoort bij bestnr
D 0023886

VORM EN PLAATSTOL VLGS. NEN 3311		RUWHEIDSWAARDEN VLGS. NEN 3634		TOLERANCE UNLESS OTHERWISE STATED: DIMENSIONS± ANGLES± ALL DIMENSIONS ARE IN mm	
MATERIAL			DATE		8-5-2013
TITLE			AUTHOR		<i>[Signature]</i>
			CHECKED		
FORM		SCALE		PART NUMBER	
A2				10970002	
PROJ.				REV	
				SHEET 1 OF 1	

PROPRIETARY AND CONFIDENTIAL. THE INFORMATION CONTAINED IN THIS DRAWING IS THE SOLE PROPERTY OF HFK ENGINEERING. ANY REPRODUCTION IN PART OR AS WHOLE WITHOUT THE WRITTEN PERMISSION OF HFK ENGINEERING IS PROHIBITED.