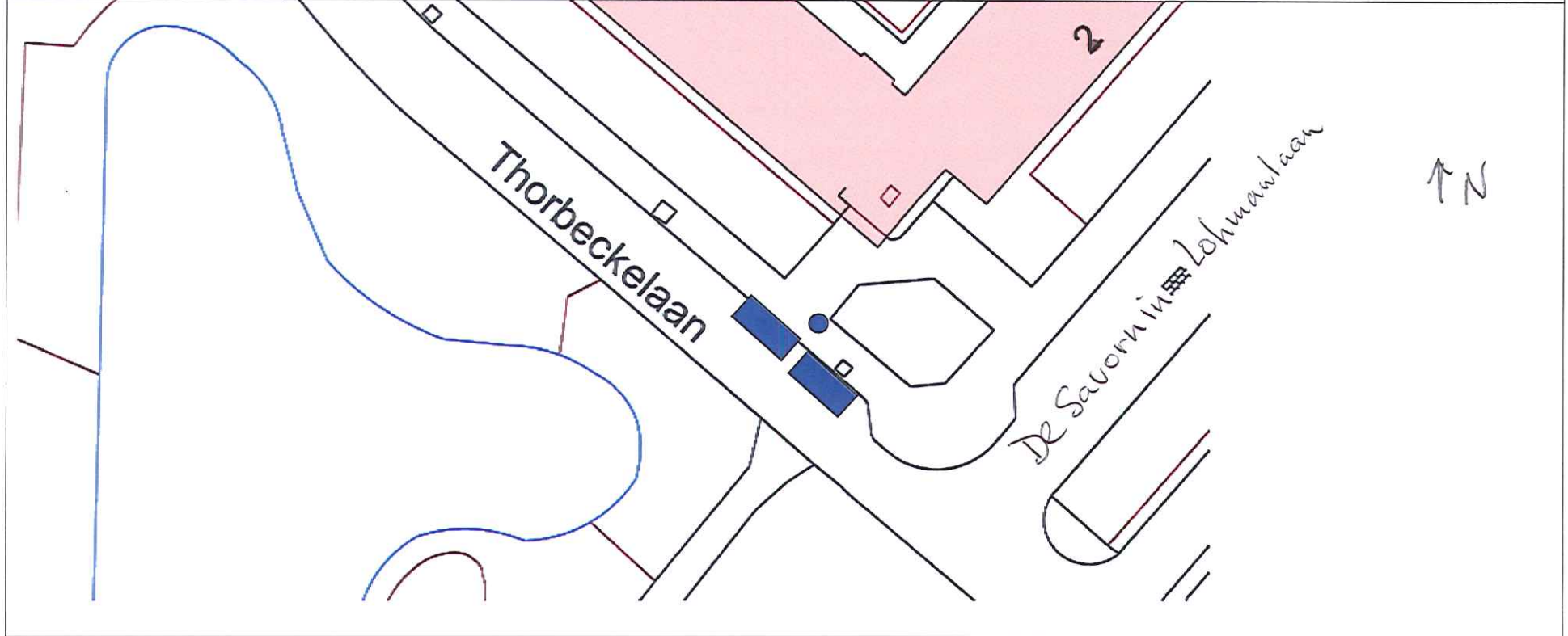


<b>LOCATIE</b>	Thorbeckelaan, hoek De Savornin Lohmanlaan
<b>MAATREGEL</b>	Plaatsing bord E4 van bijlage 1 van het Reglement verkeersregels en verkeerstekens 1990 met onderbord met de tekst "opladen elektrische motorvoertuigen" en onderbord OB504 bij de op de tekening in blauwe kleur weergegeven parkeerplaatsen. Behoort bij besluit van Burgemeester en wethouders van Amstelveen van 1 oktober 2013.

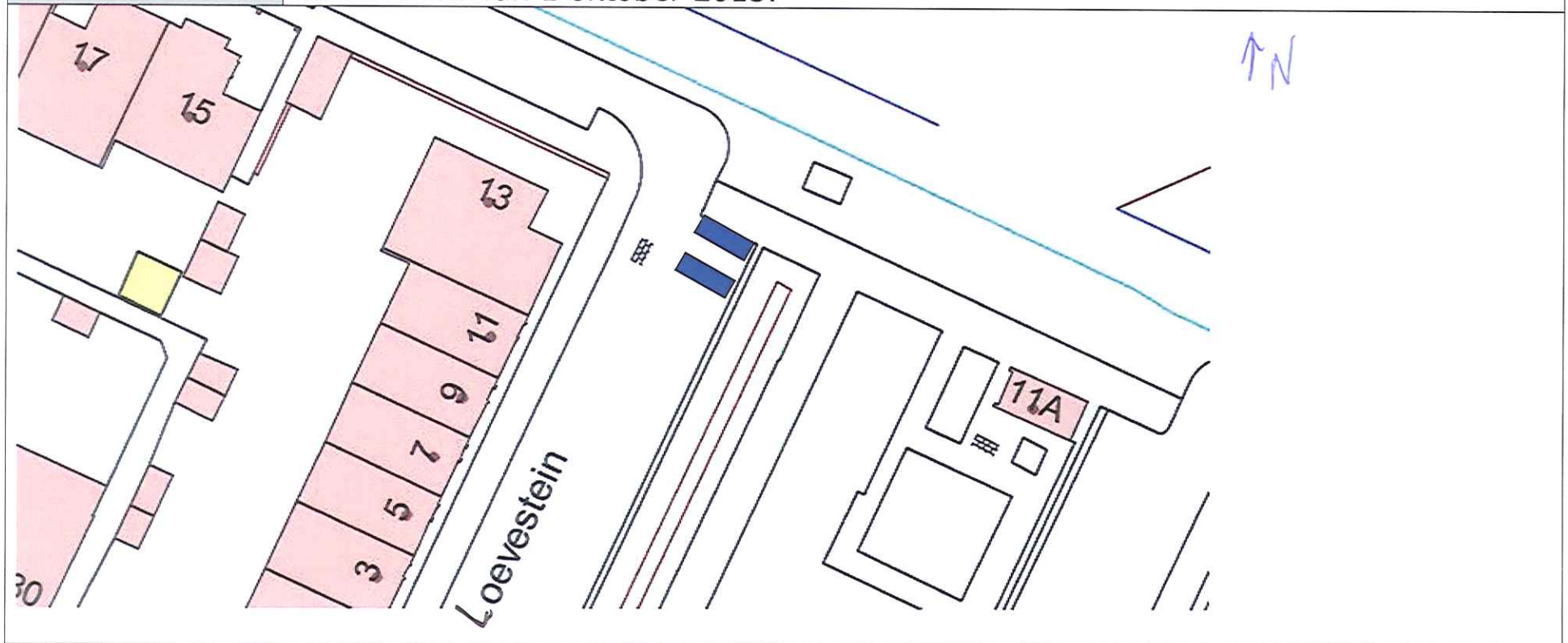


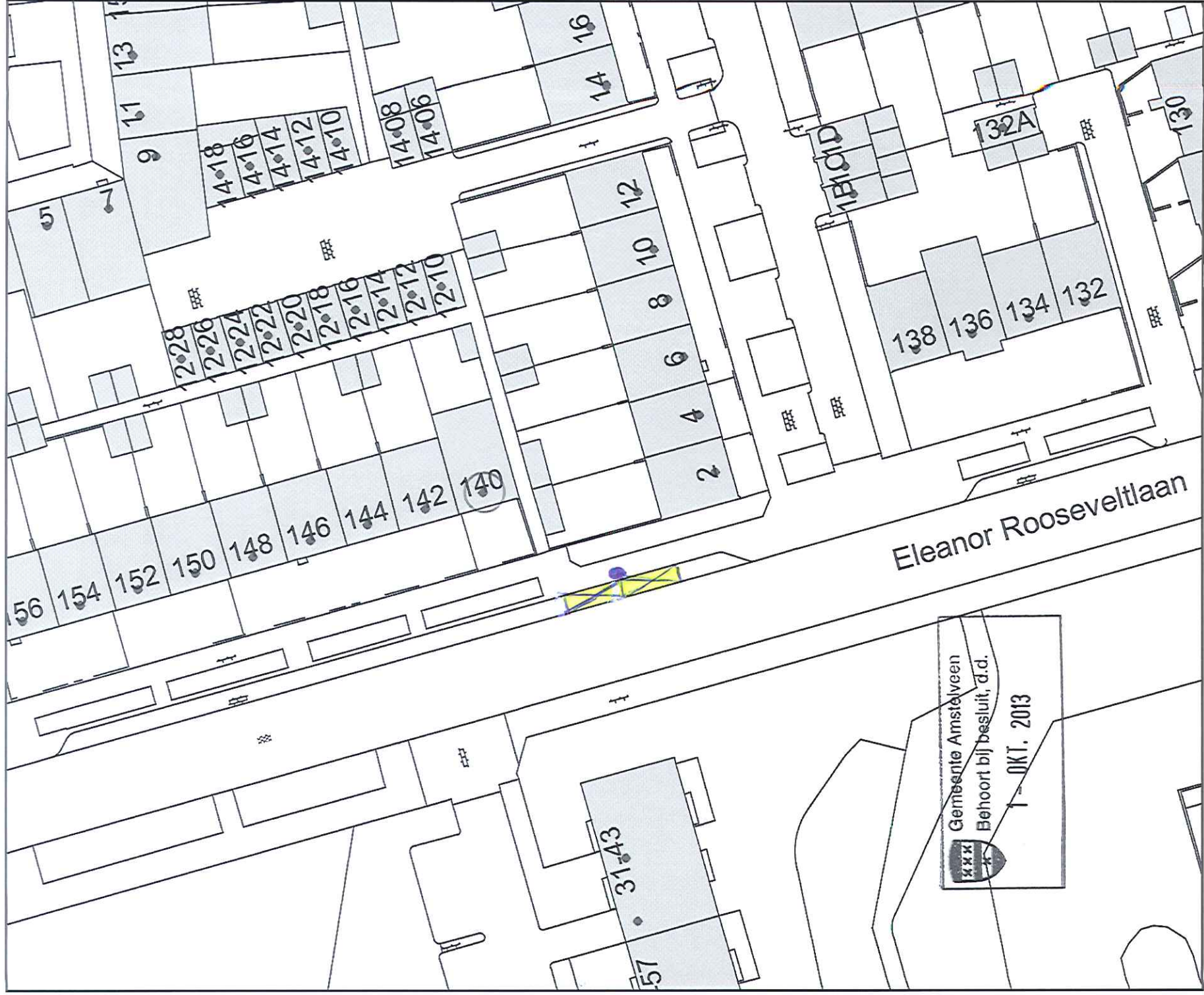
- Is paal
- Is plaats

<b>LOCATIE</b>	Keizer Karelweg bij de kruising met de Charlotte van Montpensierlaan
<b>MAATREGEL</b>	Plaatsing bord E4 van bijlage 1 van het Reglement verkeersregels en verkeerstekens 1990 met onderbord met de tekst "opladen elektrische motorvoertuigen" en onderbord OB504 bij de op de tekening met een kruis gemarkeerde parkeerplaatsen. Behoort bij besluit van burgemeester en wethouders van Amstelveen van 1 oktober 2013.
<p>The diagram shows a street layout with several buildings shaded in pink. The buildings are labeled with their addresses: 414, 416, 418, 67, and 69. A blue square with a white 'X' is drawn on the road, indicating a parking spot. A blue dot is placed on the road, indicating the location of an 'Is paal' (ice pole). A north arrow is drawn in the upper right corner of the diagram.</p>	

●  
Is paal

<b>LOCATIE</b>	Loevenstein
<b>MAATREGEL</b>	Plaatsing bord E4 van bijlage 1 van het Reglement verkeersregels en verkeerstekens 1990 met onderbord met de tekst "opladen elektrische motorvoertuigen" en onderbord OB504 bij de op de tekening in blauwe kleur weergegeven parkeerplaatsen. Behoort bij besluit van Burgemeester en wethouders van Amstelveen van 1 oktober 2013.





• paal  
 plaats

Schaal 1:500

