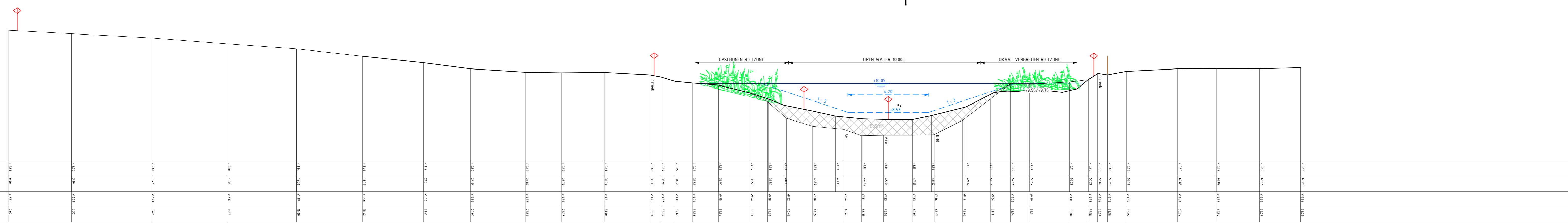


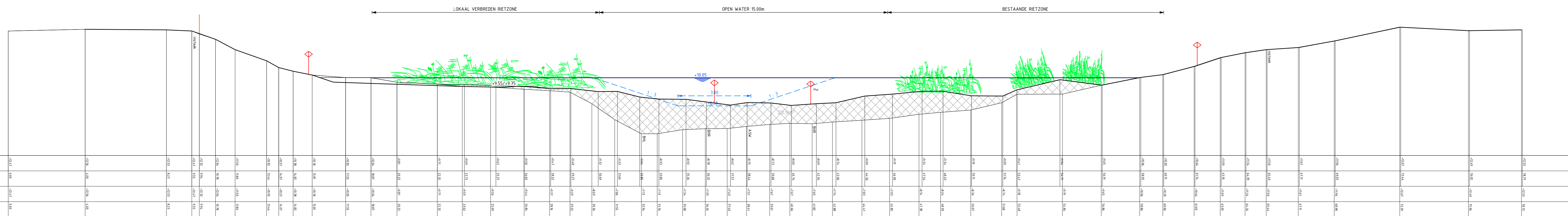
DP 1

N.A.P. +6.00
Hoogte van het terrein
Afstand tot het middelpunt
Hoogte van het terrein
Afstand tot het middelpunt




DP 2

N.A.P. +6.00
Hoogte van het terrein
Afstand tot het middelpunt
Hoogte van het terrein
Afstand tot het middelpunt



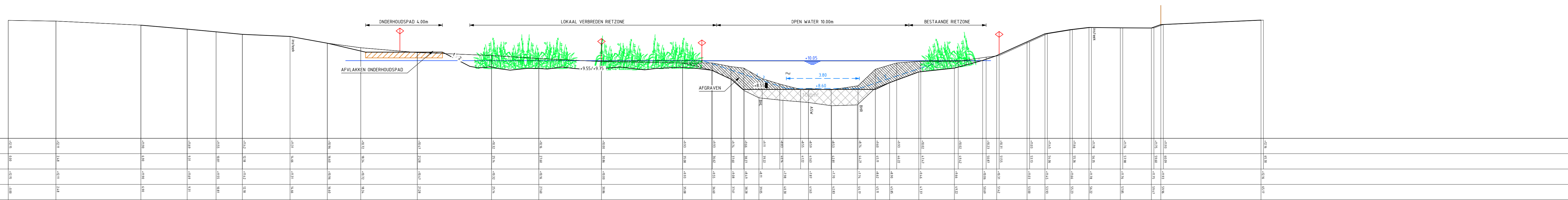
DP 3

N.A.P. +6.00
Hoogte van het terrein
Afstand tot het middelpunt
Hoogte van het terrein
Afstand tot het middelpunt



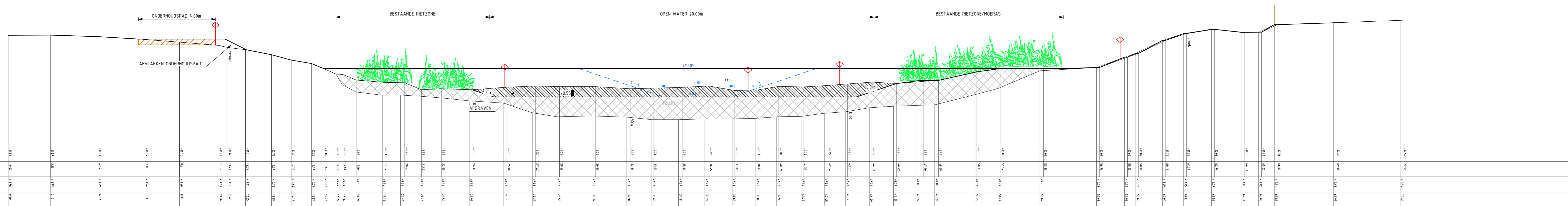
DP 4

N.A.P. +6.00
Hoogte van het terrein
Afstand tot het middelpunt
Hoogte van het terrein
Afstand tot het middelpunt



DP 5

N.A.P. +6.00
Hoogte van het terrein
Afstand tot het middelpunt
Hoogte van het terrein
Afstand tot het middelpunt



- LEGENDA**
- LEGGERPROFIEL
 - KADAESTRALE GRENS
 - WATERLUIJ
 - BESTAAND PROFIEL
 - NIEUW PROFIEL
 - AANTAL N° SLIB PER PROFIEL
 - ONTGRAVEN

0 5 10 15 20m
MATEN IN METERS, TENZIJ ANDERS AANGEGEVEN
MATERIALEN IN MILLIMETERS

CONCEPT

WATERSCHAP RIJN EN IJSSEL
HERINRICHTING WAALSE WATER
ONTWERP DWARSPROFIELEN 1-5

Teeknummer	Rev.	Bereikbaar	Formaat	Schaal	Blad	Aantal
324135-201-C2-1		324135-201-C2	A0	1:100		
Plaats	Projectnummer	Bereikbaar	Datum van uitgave	Blad	Geac.	Aanv.
ARNHEM	324135		19-06-2013	DE		