DATUM	VERZONDEN 23 AUG. 2013	CONTACTPERSOON	J.H.T. van der Helm
UW BRIEF VAN	14 mei 2013	DOORKIESNUMMER	088-9743381
UW KENMERK		E-MAILADRES	j.vanderhelm@wshd.nl
ONS KENMERK	VG/U	BIJLAGEN	vergunning met nr. D0022703
INGEKOMEN NR.	I1303383		
ONDERWERP	Watervergunning		

U1305975

waterschap Hollandse Delta

Gemeente Strijen
T.a.v. de heer J. Klok
Waleplein 2
3291 CZ STRIJEN

Geachte heer Klok,

Naar aanleiding van uw aanvraag is besloten aan gemeente Strijen vergunning te verlenen voor vervangen van riolering en bestrating aan de Schelpweg en Steenplaats te Strijen.

De vergunning met nummer D0022703 treft u als bijlage aan.

De mogelijkheid bestaat dat tegen het besluit bezwaar wordt gemaakt. Ook kan het verzoek worden ingediend om een voorlopige voorziening. Hiervoor verwijzen wij u naar de aandachtspunten die zijn bijgevoegd bij de vergunning.

Met nadruk wijzen wij u erop dat de uitvoering van de werkzaamheden, waartoe vergunning is verleend, gedurende de genoemde bezwaartermijn geheel voor uw risico komt.

Wij adviseren u deze brief bij de vergunning te bewaren. Voorts verzoeken wij u bij correspondentie het nummer van de vergunning te vermelden.

Aan deze vergunning zijn leges verbonden. U ontvangt hiervoor separaat een factuur.

Heeft u naar aanleiding van deze brief nog vragen, dan kunt u contact opnemen met de medewerker zoals genoemd boven aan deze brief.

Hoogachtend,
namens dijkgraaf en heemraden,

E. Willemsen
teamleider vergunningverlening

Handelsweg 100
2988 DC Ridderkerk
Postadres Postbus 4103
2980 GC Ridderkerk
Telefoon 088 974 30 00
Fax 088 974 30 01
Internet www.wshd.nl
info@wshd.nl

Watervergunning

Aanhef
Dijkgraaf en heemraden van waterschap Hollandse Delta hebben op 15 mei 2013 een aanvraag om een vergunning ontvangen van gemeente Strijen te Strijen. De aanvraag betreft het uitvoeren van handelingen in een waterstaatswerk of beschermingszone, waarvoor krachtens verordening van het waterschap vergunning is vereist.

Besluit
Gelet op de bepalingen van de Waterwet, de Keur voor waterschap Hollandse Delta 2009, de Algemene wet bestuursrecht en de hieronder vermelde overwegingen besluiten dijkgraaf en heemraden als volgt:

I De gevraagde vergunning aan gemeente Strijen, Waleplein 2 te Strijen, of diens rechtverkrijgende(n), te verlenen. De vergunning betreft vervangen van riolering en bestrating aan de Schelpweg en Steenplaats te Strijen.

II De vergunning te verlenen voor onbepaalde tijd voor het hebben en onderhouden van de werken genoemd onder besluit I.

III De onder besluit I genoemde werkzaamheden onder verzwaarde eisen uit te mogen voeren in de periode van 1 oktober tot 1 april daaropvolgend.

IV De vergunning te verlenen voor de realisatie van de werken genoemd onder besluit I voor een periode van drie jaar, gerekend vanaf het moment dat de vergunning in werking treedt.

V De gewaarmerkte tekeningen zoals opgenomen in bijlage II deel te laten uitmaken van deze vergunning.

VI Aan de vergunning de opgenomen voorschriften te verbinden.

Ondertekening

Ridderkerk, d.d. 23 AUG. 2013

Namens dijkgraaf en heemraden,

ir. H.T.J. Peelen
lid van directieraad

Legeskosten: € 750,-

Afschrift
Een afschrift van deze vergunning is gezonden aan het college van burgemeester en wethouders van de gemeente Strijen, info@strijen.nl.

Voorschriften

Ten aanzien van de aanvang en voltooiing van de werkzaamheden

1. De aanvang van de werkzaamheden moet ten minste één week van tevoren aan de afdeling Handhaving worden gemeld via het waterschapsloket. Het waterschapsloket is bereikbaar onder telefoonnummer 0900 2005005 (10 ct/min) of per e-mail 2005005@wshd.nl.

2. Voor aanvang van de werkzaamheden dient een naam en telefoonnummer van een contactpersoon, die in geval van calamiteiten door het waterschap bereikt kan worden, te worden gemeld bij het waterschapsloket.

3. Zonder de schriftelijke toestemming van het waterschap mag het werk niet worden gewijzigd, uitgebreid of verwijderd.

4. Indien ten behoeve van onderhoud enige grondroering, ophoging of vernieuwing moet worden gedaan moet ten minste één week van tevoren en anders zo vroeg als mogelijk dit schriftelijk worden gemeld aan de afdeling Handhaving.

5. Schade en onderhoud aan het oppervlaktewaterlichaam en de waterkering, als gevolg van de uitvoering van het werk, blijft gedurende een periode van een jaar na voltooiing van de werken voor rekening van de vergunninghouder.

6. Eenmaal aangevangen, moeten de werkzaamheden onafgebroken worden voortgezet en binnen een termijn van 1 jaar zijn voltooid, met dien verstande dat de onderhavige werken in de periode van 1 oktober tot 1 april daaropvolgend (stormseizoen) enkel onder verzwaarde eisen mogen worden uitgevoerd.

Ten aanzien van uitvoering en revisie

7. Tijdens de uitvoering van het werk dient een exemplaar van deze vergunning met gewaarmerkte tekeningen op het werk aanwezig te zijn.

8. De werken moeten worden uitgevoerd overeenkomstig de bij deze vergunning behorende en als zodanig gewaarmerkte bijlagen, behoudens de uit de voorschriften voortvloeiende wijzigingen en/of aanvullingen.

9. Tijdens de uitvoering moet op eerste aanwijzing van de afdeling Handhaving in geval van calamiteiten en/of wateroverlast door de vergunninghouder direct alle maatregelen worden genomen die nodig zijn om de stabiliteit en de veiligheid van de waterkering te waarborgen.

10. Indien het waterschap vaststelt dat wijziging van plaats of samenstelling van de krachtens deze vergunning toegestane werken met betrekking tot het waterstaatkundig belang nodig is, moeten deze wijzigingen op eerste aanzegging door de vergunninghouder worden aangebracht of uitgevoerd.

11. Alle voor de uitvoering van het werk in, langs of over de waterkering te maken hulpconstructies behoeven de goedkeuring van de afdeling Handhaving en moeten direct na het gereedkomen van het onderdeel van het werk waarvoor zij werden aangebracht volledig worden verwijderd.

12. De stabiliteit en de veiligheid van de waterkering mag tijdens de uitvoering van de werkzaamheden niet worden verstoord. Hiertoe moeten afdoende maatregelen getroffen worden.

Ten aanzien van grondroeringen

13. Grondroeringen behoren tot het strikt noodzakelijke te worden beperkt. Eventuele nazakkingen, voor zover die het gevolg zijn van de vergunde werkzaamheden, moeten door en op kosten van de vergunninghouder worden hersteld.

14. Alvorens met graafwerkzaamheden te beginnen moet de vergunninghouder zich ter plaatse op de hoogte stellen van de positie van aanwezige kabels en leidingen.

15. Het is verboden (behoudens de vergunde werken) in, op, onder of naast de werken iets van het bestaande dijkbeloop te ontgraven.

16. Ingravingen moeten op een zodanige wijze worden gemaakt, dat de taluds van de gemaakte ingravingen niet mogen afschuiven.

17. De eventueel overblijvende grond en alle uit ontgravingen komend puin of andere voorwerpen moet door de vergunninghouder worden afgevoerd.

18. De verschillende grondsoorten moeten in oorspronkelijke volgorde worden teruggebracht, deze grond moeten goed worden verdicht in lagen van \ 0,20 m tot het oorspronkelijke maaiveld.

19. De conusweerstand van goed verdichte grond moet ten minste gelijk zijn aan 0,20 MPa per 10 mm of ten minste 4 MPa.

Ten aanzien van leidingen

20. De vergunninghouder moet vóór de uitvoering van de werken met andere kabel- en leidingbeheerders overleggen over mogelijke door die beheerders ter plaatse uit te voeren werkzaamheden. Als ter plaatse door hen ook kabels of leidingen zullen worden gelegd moeten de werkzaamheden onderling afgestemd worden en moeten de kabels en leidingen waar mogelijk in één sleuf worden gelegd.

21. Niet meer in gebruik zijnde leidingen moeten verwijderd worden uit de zonering van de waterkering.

Ten aanzien van leidingen nabij waterkeringen

22. De leidingen moeten in open ontgraving worden aangelegd.

23. De leidingen moeten binnen de begrenzing van de waterkering een gronddekking hebben van 1,00 m ten opzichte van het maaiveld. In de beschermingszones kan worden volstaan met een dekking van 0,60 m tot 0,80 m.

24. Ingravingen mogen in geen geval dieper plaatsvinden dan tot 0,10 m beneden de onderkant van de leidingen.

25. Indien na het aanbrengen van de leidingen blijkt, dat hierdoor kwel is ontstaan of dat hierdoor de kwel binnen het gebied is toegenomen, moet de vergunninghouder alsnog maatregelen treffen om deze kwel te doen ophouden ten genoegen van de afdeling Vergunningverlening.

Ten aanzien van leidingen in nabij waterkeringen

26. De NEN-3650 serie (vigerende Nederlandse Normen) is volledig van toepassing voor zover daarvan in deze vergunning niet wordt afgeweken.

27. De leidingen moeten in de veiligheidszone van de waterkering bestaan uit gelaste buizen, die aan de volgende eisen moeten voldoen:

kwaliteit	: PE 80 SDR 17
uitwendige diameter	: 200 mm
wanddikte	: 11,4 mm
ontwerpdruk	: drukloos i.v.m. vrijverval riool

28. Tijdens de uitvoering van de werkzaamheden moet het certificaat van de leidingen op het werk aanwezig zijn.

29. Volgens de NEN-3650 serie moeten transportleidingen, voordat zij worden opgeleverd, worden beproefd op de sterkte en/of dichtheid. Het bij deze beproeving behorende rapport dient in tweevoud en binnen drie weken na het in gebruik nemen van de leiding te worden gezonden aan de afdeling Handhaving.

30. Lassen in kunststof leidingen binnen de veiligheidszone van de waterkering moeten worden uitgevoerd als spiegellassen. Pas na goedkeuring van de afdeling Handhaving kunnen de laswerkzaamheden worden aangevangen dan wel worden voortgezet.

31. Naast de sterkte- en de dichtheidsbeproeving kan worden volstaan met een visuele inspectie van de lassen.

32. Alle verbindingen binnen de veiligheidszone dienen trekvast aangebracht te worden.

Ten aanzien van het stormseizoen

33. De werkzaamheden mogen niet worden gestart en/of voortgezet bij verwachting van hevige neerslag, wind, hoge waterstanden of een beschadigde dijkbekleding, op eerste aanzegging van de afdeling Handhaving.

34. De vergunninghouder is verantwoordelijk voor het inwinnen van weer- en waterstandverwachtingen gedurende de uitvoering van het werk.

35. De vergunninghouder moet ter bescherming van de waterkering en het achterliggende land tijdig passende maatregelen nemen indien weer- en waterstandverwachtingen hiertoe aanleiding geven.

36. Direct na de werkzaamheden moet het oppervlak weer geheel zijn aangevuld en afgewerkt, en het werkterrein opgeruimd achtergelaten te worden.

37. Er mag niet meer open gegraven worden dan er gedurende één dagproductie gegraven, gelegd/geplaatst en weer aangevuld en afgewerkt kan worden.

38. Er mag niet meer bekleding worden afgenomen dan in één dagproductie in oorspronkelijke staat kan worden teruggebracht.

Ten aanzien van de aan te brengen uitstroomvoorzieningen

39. Bij de afvoer van neerslagwater moet de locatie van het lozingspunt dusdanig worden gekozen dat het optredende lozingsdebiet is afgestemd op de afvoerende capaciteit van de ontvangende watergang. Dit moet zodanig gebeuren dat een zich tot het lozingspunt beperkende wateroverlast wordt voorkomen.

40. De uitstroombakken mag niet binnen een afstand van 5 m vanaf een peilregulerend kunstwerk of duiker worden geplaatst.

41. De locaties van de uitstroombakken moeten goed zichtbaar in het talud van de watergang worden aangeven.

42. De uitstroombakken moeten dusdanig worden gefundeerd dat verzakken van de voorziening wordt voorkomen.

43. De aansluitnaden van de uitstroombakken moeten blijvend waterdicht worden afgewerkt.

44. Het onderhoud van de uitstroombakken, waaronder het schoonhouden van het doorstromingsprofiel en het bouwkundig onderhoud, moeten door en op kosten van de vergunninghouder worden uitgevoerd.

45. De uitstroombakken moeten dusdanig worden aangebracht dat het natte profiel van de watergang niet wordt verkleind.

Ten aanzien van de afwerking

46. Als gevolg van de werkzaamheden mag geen grond, bagger of vuil in het water geraken of achterblijven. Direct na gereedkomen van de werkzaamheden, moet ter plaatse het oppervlaktewaterlichaam worden opgeschoond.

47. Direct na de voltooiing van het werk moet het werkterrein in een nette staat en in gelijke gesteldheid worden teruggebracht.

48. Het oppervlak moet geheel in overeenstemming met de omgeving worden afgewerkt en bekleed en eventuele verharding dient hersteld te worden.

49. Wanneer op 1 oktober geen erosiebestendige dijkbekleding aanwezig is, of deze zich naar het oordeel van het waterschap in slechte staat bevindt, op het werkterrein een weefseldoek Geolon Nicolon PP 40 of gelijkwaardig moet worden aangebracht. Het weefseldoek moet met torstaal krammen worden aangebracht met een doorsnede van 15 mm en een lengte van 800 mm. De krammen moeten worden aangebracht in vakken van 2 x 1 m en kruislings worden afgelijnd met staaldraad. Tussen de aangebrachte krammen moet per vak een zandzak worden aangebracht die ook met 2 krammen wordt vastgezet.

50. Het van de nieuw te maken werken afstromende hemelwater moet naar het oppervlaktewater worden afgevoerd, dit afstromende water mag geen uitspoeling van de waterkering ten gevolge hebben.

51. Indien noodzakelijk kan het waterschap aanvullende eisen stellen indien de werken kwel veroorzaken of gaan veroorzaken.

52. Losse materialen, planken e.d., die geen deel uitmaken van de werken waarvoor vergunning is verleend, moeten ten genoegen van de afdeling Handhaving worden verwijderd.

Aanvraag en overwegingen

Aanleiding
Aanvrager is voornemens om de waterafvoer van riolering en hemelwater te verbeteren en daarbij tevens de weginrichting en verharding te verbeteren.

Voor een situatieschets van de locatie van de activiteiten wordt verwezen naar bijlage I.

Handelingen waarvoor vergunning wordt aangevraagd
Voor het uitvoeren van handelingen in waterstaatswerken en beschermingszones is op grond van artikel 4.1.1 van de Keur van waterschap Hollandse Delta 2009 een vergunning vereist.

Voor het versneld afvoeren van hemelwater afkomstig van verhard oppervlak is op grond van artikel 4.2.1 van de Keur van waterschap Hollandse Delta 2009 een vergunning vereist.

De werkzaamheden worden uitgevoerd in en nabij oppervlaktewaterlichamen B35127, D39056 en D39055. Deze oppervlaktewaterlichamen zijn een boezemwatergang en dijksloten volgens de legger van waterschap Hollandse Delta.

De werkzaamheden worden uitgevoerd in en nabij de waterkering plaatselijk bekend als Steenplaat en Schelpweg. Deze waterkering is een secundaire boezem waterkering volgens de legger van waterschap Hollandse Delta.

Toetsing van de aanvraag aan de doelstellingen van het waterbeheer
Werken of werkzaamheden worden getoetst aan de doelstellingen van de Waterwet. Deze doelstellingen, die richtinggevend zijn bij de uitvoering van het waterbeheer, zijn als volgt geformuleerd:
a. voorkoming en waar nodig beperking van overstromingen, wateroverlast en waterschaarste, in samenhang met
b. bescherming en verbetering van de chemische en ecologische kwaliteit van watersystemen en
c. vervulling van maatschappelijke functies door watersystemen.

Deze doelstellingen vormen in onderlinge samenhang de basis voor vergunningverlening en zijn geconcretiseerd via wettelijk vastgestelde normen en aanvullend beleid ten aanzien van de veiligheid, waterkwantiteit, waterkwaliteit en maatschappelijke functievervulling door watersystemen. De uitwerking hiervan vindt plaats in aanvullende regelgeving (onder andere de Keur van waterschap Hollandse Delta), in water- en beheersplannen op grond van hoofdstuk 4 van de Waterwet en in beleidsregels.

De vastgestelde normen en beleid zijn richtinggevend bij de toetsing of een aangevraagde handeling verenigbaar is met de doelstellingen voor het waterbeheer. Een vergunning wordt verleend indien werken of werkzaamheden zich niet verzetten tegen de doelstellingen van het waterbeheer en het mogelijk is om de belangen van het waterbeheer door het verbinden van voorschriften en beperkingen voldoende te beschermen.

Aanvragen voor een vergunning op grond van de Keur voor werken en werkzaamheden in en nabij waterstaatwerken worden getoetst op:
- effecten op het falen of verslechteren van de functie van waterstaatswerken en daaruit voortvloeiend het totale watersysteem;
- effecten op de (toekomstige) mogelijkheden van het doelmatig beheer en onderhoud van het waterstaatswerken en beschermingszones.

Overwegingen ten aanzien van de waterkering
Gemeente Strijen gaat het bestaande gemengde drukriool aanpassen door het hemelwater af te koppelen. Via een nieuw aan te leggen hemelwaterafvoer zal op het oppervlaktewater worden geloosd.

Voor waterkeringen betekent dit een toetsing aan de volgende aspecten:

Constructie en uitvoering
Om de nieuwe rioolleiding ten behoeve van de afvoer van hemelwater te kunnen aanleggen wordt de wegverharding opengebroken, de nieuwe leiding aangelegd en de huisaansluiting van het vuilwaterriool gescheiden van het hemelwaterriool. Als dit is aangesloten wordt de wegverharding weer hersteld.

De nieuw aan te leggen rioolleiding wordt vervaardigd uit PE 80 SDR 17, uit de sterkteberekening blijkt dat de leiding voldoende sterk wordt geacht in relatie tot de optredende belastingen.

Effecten op relevante faalmechanismen
Het aanleggen van het gescheiden rioolstelsel heeft een effect op de stabiliteit (ontgravingen) en erosiebestendigheid (afnemen bekleding) van de waterkering. Daarnaast kan falen van de leiding instabiliteit van de waterkering veroorzaken. Gelet op de relatief geringe ontgravingen, de voorgeschreven afwerking na aanbrengen van de leiding en de sterkte van de leiding, blijft de stabiliteit van de waterkering gegarandeerd. Direct na het aanbrengen van de leiding en het aanvullen van de sleuf wordt de verharding weer aangebracht. De waterkering is daarmee alleen tijdens de werkzaamheden verminderd erosiebestendig. Ten aanzien van de afwerking van de bekleding zijn voorschriften bij dit besluit opgenomen, zodat de erosiebestendigheid direct na afloop van de werkzaamheden gewaarborgd is.

Profiel van vrije ruimte
De aan te leggen hemelwaterriolering bevindt zich binnen het profiel van vrije ruimte van de waterkering. Echter omdat de riolering ten behoeve van de aan de waterkering reeds aanwezige huizen is, is er geen andere mogelijkheid om de hemelwaterriolering te realiseren.

Uitvoeringsperiode
De werkzaamheden aan de secundaire boezem waterkering worden uitgevoerd in de periode van augustus 2013 t/m augustus 2014. Voor secundaire waterkeringen geldt een stormseizoen, wat loopt van 1 oktober tot 1 april daaropvolgend. Wanneer in deze periode werkzaamheden worden uitgevoerd zijn deze werkzaamheden onder verzwaarde eisen toegestaan.

Overwegingen ten aanzien van het oppervlaktewaterlichaam
Het afgekoppelde hemelwater wordt geloosd op de aanliggende oppervlaktewaterlichamen.

Voor oppervlaktewaterlichamen betekent dit een toetsing aan de volgende aspecten:

Constructie en uitvoering
De lozing van het hemelwater wordt gedaan via uitstroombakken die in het talud van de watergangen worden geplaatst. Deze uitstroombakken worden goed gefundeerd geplaatst.

Effecten op bergingscapaciteit, doorstroming en peilregime
Het lozen van het hemelwater heeft enkel een negatief effect op de bergingscapaciteit bij hevige neerslag. Echter bij deze hevige neerslag zou er ook overstort van vuilwater plaats kunnen vinden, dus is er geen verschil. Wel is de lozing van het schone hemelwater positief voor de doorstroming van de oppervlakte waterlichamen.

Slotoverweging
Bij het naleven van de aan dit besluit verbonden voorschriften en gelet op het individuele belang van de vergunninghouder wordt de inbreuk op het waterstaatswerk aanvaardbaar geacht en zijn er vanuit het waterschap geen bezwaren tegen het verlenen van de gevraagde vergunning.

Procedure
De aanvraag is op 15 mei 2013 door het waterschap ontvangen en geregistreerd onder nummer I1303383.

De ingediende aanvraag bevat de volgende stukken:
- aanvraagformulier;
- sterkteberekening PVC leiding;
- tekening PMC 201202-1, d.d. 23-09-2012, met kenmerk I1303383;
- tekening PMC 201202-2, d.d. 07-01-2013, met kenmerk I1303383;
- tekening PMC 201202-3, d.d. 07-01-2013, met kenmerk I1303383;
- tekening PMC 201202-4, d.d. 23-09-2012, met kenmerk I1303383;
- tekening PMC 201202-5, d.d. 07-01-2013, met kenmerk I1303383;
- tekening PMC 201202-6, d.d. 07-01-2013, met kenmerk I1303383;
- tekening PMC 201202-7, d.d. 07-01-2013, met kenmerk I1303383.

De aanvrager is op 12 juni 2013 schriftelijk op de hoogte gebracht dat de aanvraag onvoldoende gegevens bevat om in behandeling te kunnen nemen.

De ontbrekende gegevens zijn op 23 juli 2013 ontvangen en bevat de volgende stukken:
- aanbiedingsbrief, wijziging toe te passen materialen, met kenmerk I1305414;
- sterkte berekening PE leiding, d.d. 16-07-2013.

Op 16 augustus 2013 heeft de aanvrager de aangepaste tekeningen verzonden en deze bevatten de volgende stukken:
- tekening PMC 201202-1, d.d. 25-08-2013, met kenmerk I1305935;
- tekening PMC 201202-2, d.d. 15-08-2013, met kenmerk I1305935;
- tekening PMC 201202-3, d.d. 15-08-2013, met kenmerk I1305935;
- tekening PMC 201202-4, d.d. 15-08-2013, met kenmerk I1305935;
- tekening PMC 201202-5, d.d. 15-08-2013, met kenmerk I1305935;
- tekening PMC 201202-6, d.d. 15-08-2013, met kenmerk I1305935;
- tekening PMC 201202-7, d.d. 15-08-2013, met kenmerk I1305935.

De voorbereiding van deze vergunning heeft conform het gestelde in afdeling 4.1.2 van de Algemene wet bestuursrecht (Awb) plaatsgevonden.

Aandachtspunten

I De vergunninghouder moet er rekening mee houden dat er naast de onderhavige vergunning, voor de handelingen waarop de vergunning betrekking heeft, tevens andere vergunning(en) en/of ontheffing(en) en/of een meldingsplicht vereist kunnen zijn.

II Het hebben van deze vergunning ontslaat de houder niet van de verplichting om de redelijkerwijs mogelijke maatregelen te treffen teneinde te voorkomen dat derden ten gevolge van het gebruikmaken van de vergunning schade lijden.

III Indien het vergunningplichtige werk in andere handen mocht overgaan - bijvoorbeeld door verkoop, erfopvolging, overdracht van gebruiksrecht of anderszins - moet wijziging van de tenaamstelling van de vergunning schriftelijk worden aangevraagd bij het college van dijkgraaf en heemraden van waterschap Hollandse Delta. Het verzoek moet worden gedaan binnen vier weken na de rechtsopvolging.

IV Op grond van de Algemene wet bestuursrecht kan een (rechts)persoon, wiens belang rechtstreeks bij de vergunning is betrokken, gedurende een periode van zes weken vanaf de dag na bekendmaking, tegen dit besluit een bezwaarschrift indienen. Het bezwaarschrift moet worden gericht aan college van dijkgraaf en heemraden van waterschap Hollandse Delta, Postbus 4103, 2980 GC Ridderkerk

V De vergunning treedt in werking na bekendmaking. Op grond van artikel 6:16 Algemene wet bestuursrecht schorst het bezwaar de werking van dit besluit niet. Gelet hierop kan, na indiening van het bezwaarschrift, gedurende de bezwaartermijn ook een verzoek om een voorlopige voorziening worden ingediend op grond van artikel 8:81 Algemene wet bestuursrecht. In geval een voorlopige voorziening wordt ingediend, treedt de vergunning niet in werking voordat op dit verzoek is beslist. Het verzoek tot het treffen van een voorlopige voorziening moet worden gericht aan de Voorzieningenrechter van de sector bestuursrecht van de Rechtbank Rotterdam, Postbus 50950, 3007 BL Rotterdam of digitaal via http://loket.rechtspraak.nl/bestuursrecht.

Wij verzoeken u vriendelijk om een afschrift van het verzoek tot het treffen van een voorlopige voorziening toe te zenden aan het college van dijkgraaf en heemraden van waterschap Hollandse Delta, Postbus 4103, 2980 GC Ridderkerk.

VI Voor vragen omtrent deze vergunning kunt u contact opnemen met het waterschap via het waterschapsloket op nummer 0900 2005 005 (10 ct/min).

waterschap
Hollandse
Delta

Bijlage I Locatie projectgebied

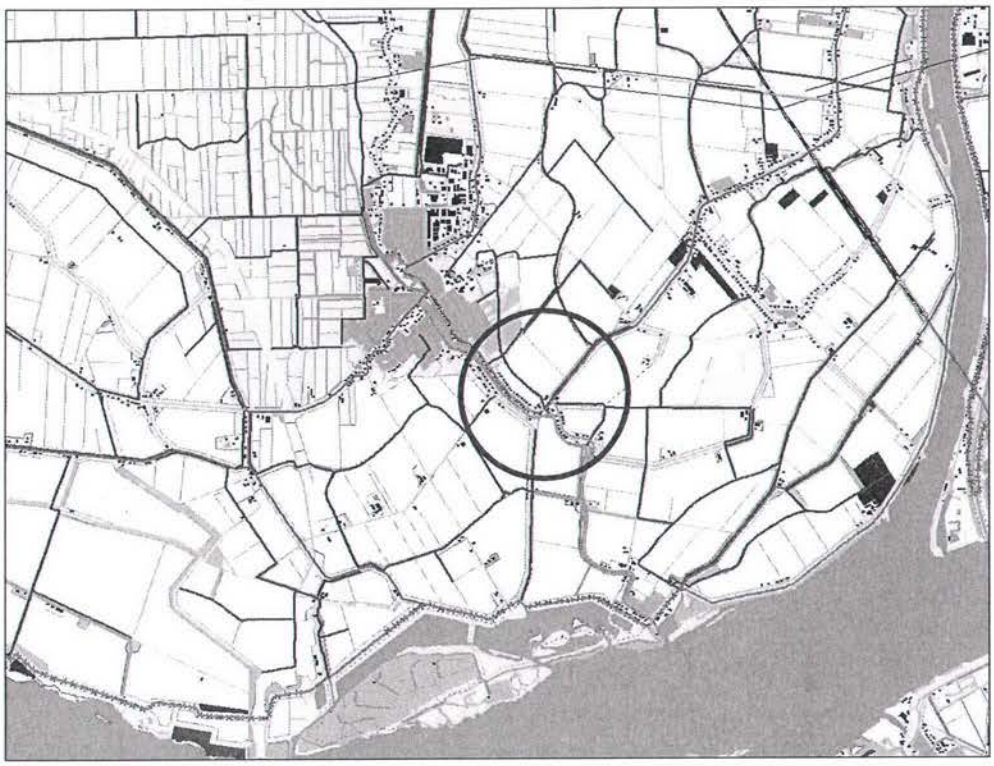

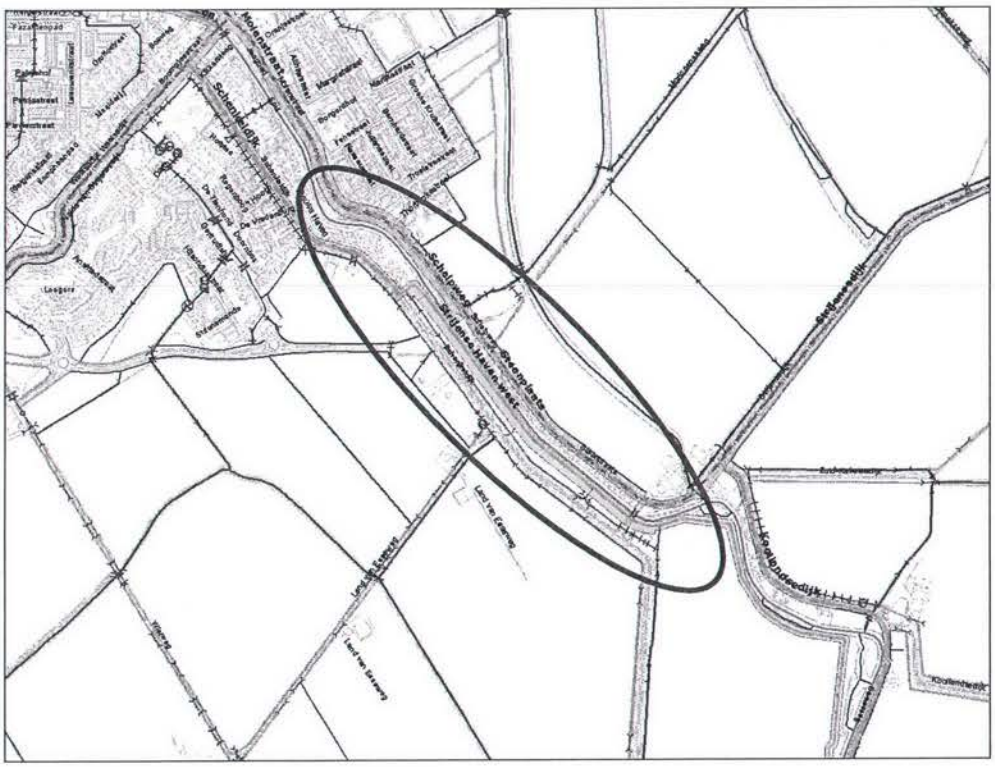
Molenstraat-noordzijde
Schenkelijk
Schelfweg
Sirdhoes-Haven-west
Leeuwenweg
Leeuwenweg
Kleiplaatseweg
Kleiplaatseweg
Kleiplaatsedijk
Kleiplaatsedijk
Kleiplaatsedijk

waterschap Hollandse Delta

Bijlage II Gewaarmerkte tekeningen

- tekening PMC 201202-1, d.d. 25-08-2013, met kenmerk I1305935;
- tekening PMC 201202-2, d.d. 15-08-2013, met kenmerk I1305935;
- tekening PMC 201202-3, d.d. 15-08-2013, met kenmerk I1305935;
- tekening PMC 201202-4, d.d. 15-08-2013, met kenmerk I1305935;
- tekening PMC 201202-5, d.d. 15-08-2013, met kenmerk I1305935;
- tekening PMC 201202-6, d.d. 15-08-2013, met kenmerk I1305935;
- tekening PMC 201202-7, d.d. 15-08-2013, met kenmerk I1305935.

Nassaustraat

Emmastraat

Emmastraat

Emmastraat

SCHELPWEG

Strijensehaven

R8009

R8010

R8011

R8012

R8013

R8014

8006

8007

8008

8009

8010

45 PVC ø200

50 PVC ø200

63 PVC ø250

69 B ø300

47 PVC ø250

49 PVC ø250

HOOGTE PEIL 1.60 - N.A.P. (PUT AFDEKKING)

ALGEMEEN: LIGGING KABELS EN LEIDINGEN ALLEEN TER INDICATIE GEGEVEN. PRECIESE LIGGING OPZOEKEN DOOR GRAVEN VAN PROEFSLEUVEN HUISAANSLUITINGEN (WEG-OVERSTEKEN) ZIJN NIET AANGEGEVEN

Situatie SCHAAL 1:2500

KABELS EN LEIDINGEN:

Legenda kabels en leidingen

- GAS — GASLEIDING STEDIN HD
- GAS — GASLEIDING STEDIN
- WTR — WATERLEIDING EVIDES
- HS — ELEKTRA STEDIN HS
- MS — ELEKTRA STEDIN MS
- LS — ELEKTRA STEDIN LS
- DATATRANSPORT STEDIN
- DATATRANSPORT UPC
- DATATRANSPORT KPN
- DRUKRIOOL
- VRUVERVALRIOOL

VERKLARING:

- Werkgrens
- 57 — Gevellijn met huisnummer
- Kadastrale grens uitgegeven terrein/erfscheiding
- P.N. — Bestaande opgemeten hoogte t.o.v. N.A.P.
- Materiaalscheiding
- Troffoirband 198/150 x 250
- Verlaagde troffoirband t.p.v. inrit
- Inrit constructie, inritbanden 650 x180/200 lang 500 mm
- Inrit constructie, inritbanden 500 x180/200 lang 500 of 1000 mm
- Opsluitband
- 1094 — 48 PVC ø200 — Bestaand vrijvervalriool. Aangegeven is een putnummer. Aangegeven is strengleng te, materiaal en diameter. Aangegeven is bestaande b.o.k. en de putdeksel hoogte
- Putdeksel hoofdriool
- Bestaand drukriool met lokale pomput
- Bestaande, opnieuw op hoogte te stellen troffoirkolk
- Bestaande, opnieuw op hoogte te stellen straatkolk
- Straatklinkers: kf= keiformaat, df= dikformaat, kv= keperverband, hv= halfsteensverband, ev= ellebooghverband
- Betontegels 300 x 300 x 45 mm; t.p.v. inritten dik 60 mm
- Asfaltverharding
- Watergang
- Bestaande te handhaven lichtmast
- Troffoirpaal
- Verkeersbord
- Bestaande boom
- Bestaande groenvoorziening: gazon
- Bestaande groenvoorziening: beplanting hagen

HOOGTEMATEN IN METERS T.O.V. N.A.P.
BOOGSTRALEN IN METERS
OVERIGE MATEN IN MILLIMETERS

Behoort bij besluit
D 0022703

bureau voor infrastructuur
INFRA PMC
INGENIEURS- EN ADVIESBUREAU

Zoetermeer
telefoon 079 342 27 99
E-mail: info@infrapmc.nl

correspondentieadres
postbus 370
2700 AJ Zoetermeer
Waterschap Hollandse Delta

Opdrachtgever:
gemeente strijen
Bureau Beheer Openbare Ruimte
1305935

Project:
RECONSTRUCTIE SCHELPWEG - STEENPLAATS

Onderdeel:
HERSTRATEN SCHELPWEG, KABELS & LEIDINGEN

Getekend:	infra pmc b.v.	Pad/File:		Schaal: 1:200	Formaat: A0
Datum:	25-08-2013	Gezien:		Tekeningnummer:	PMC 201202-1
Gecontroleerd:		Besteknr.:	PMC 201202		

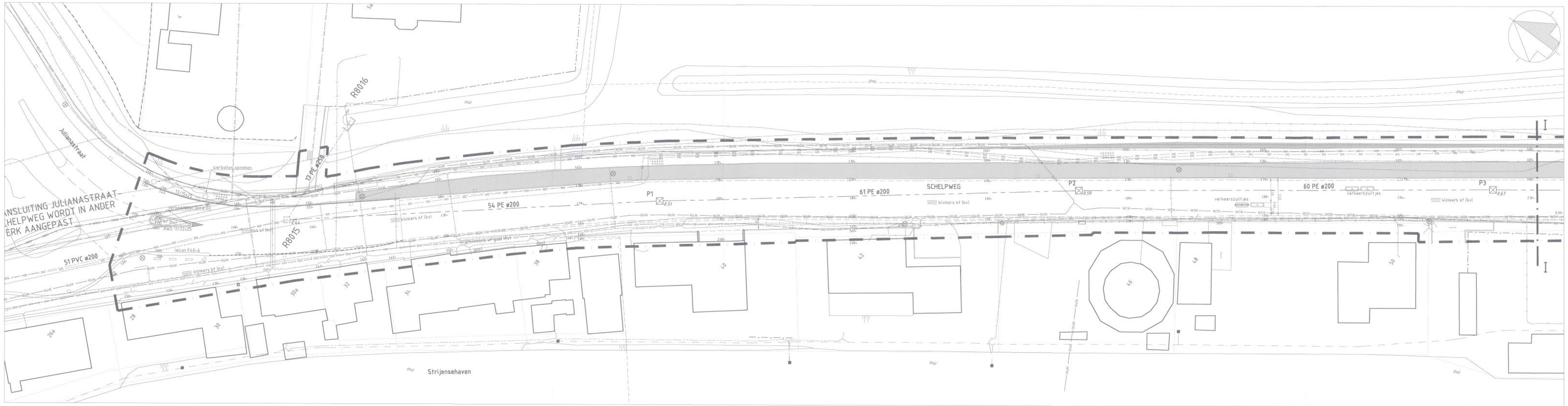

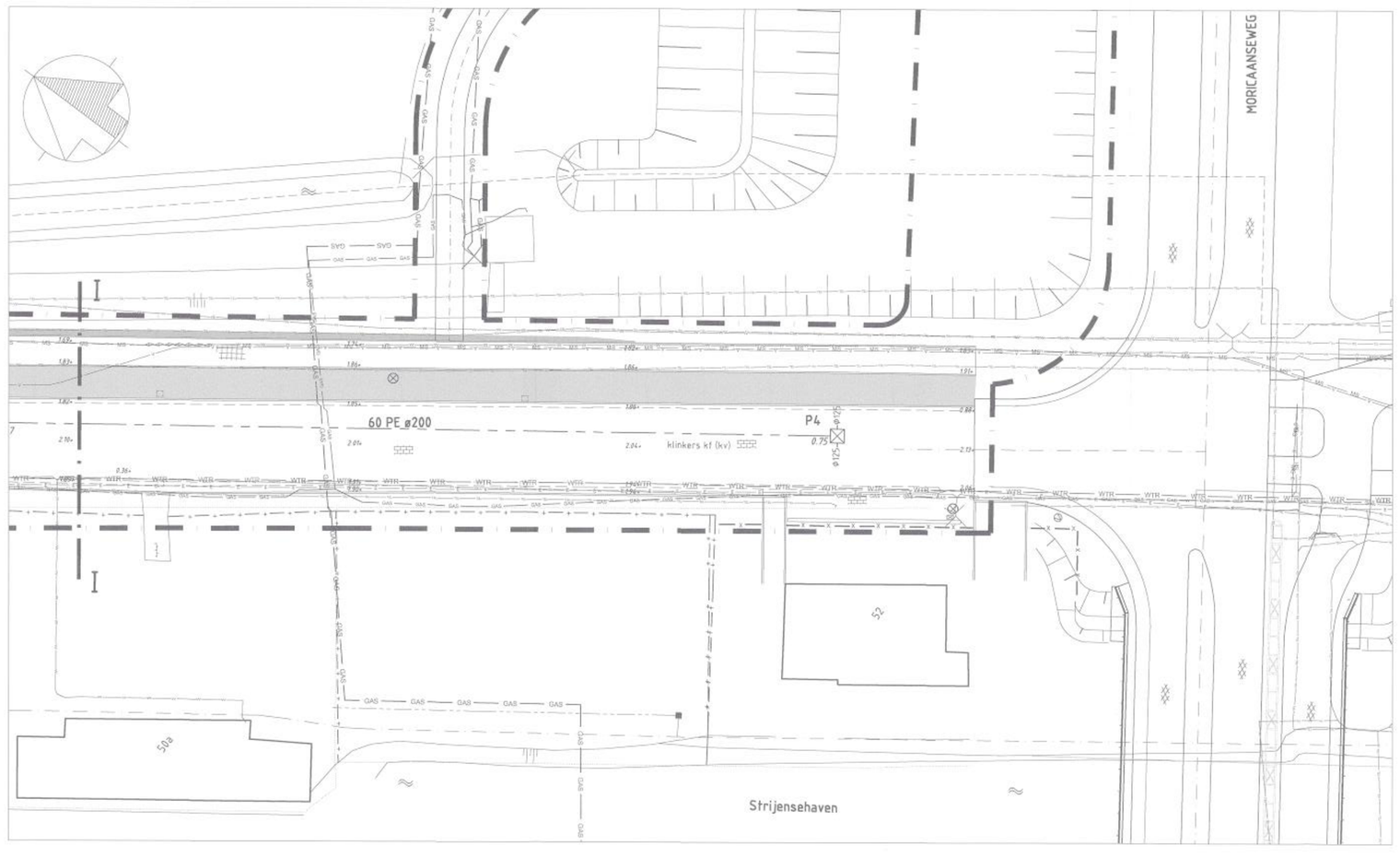

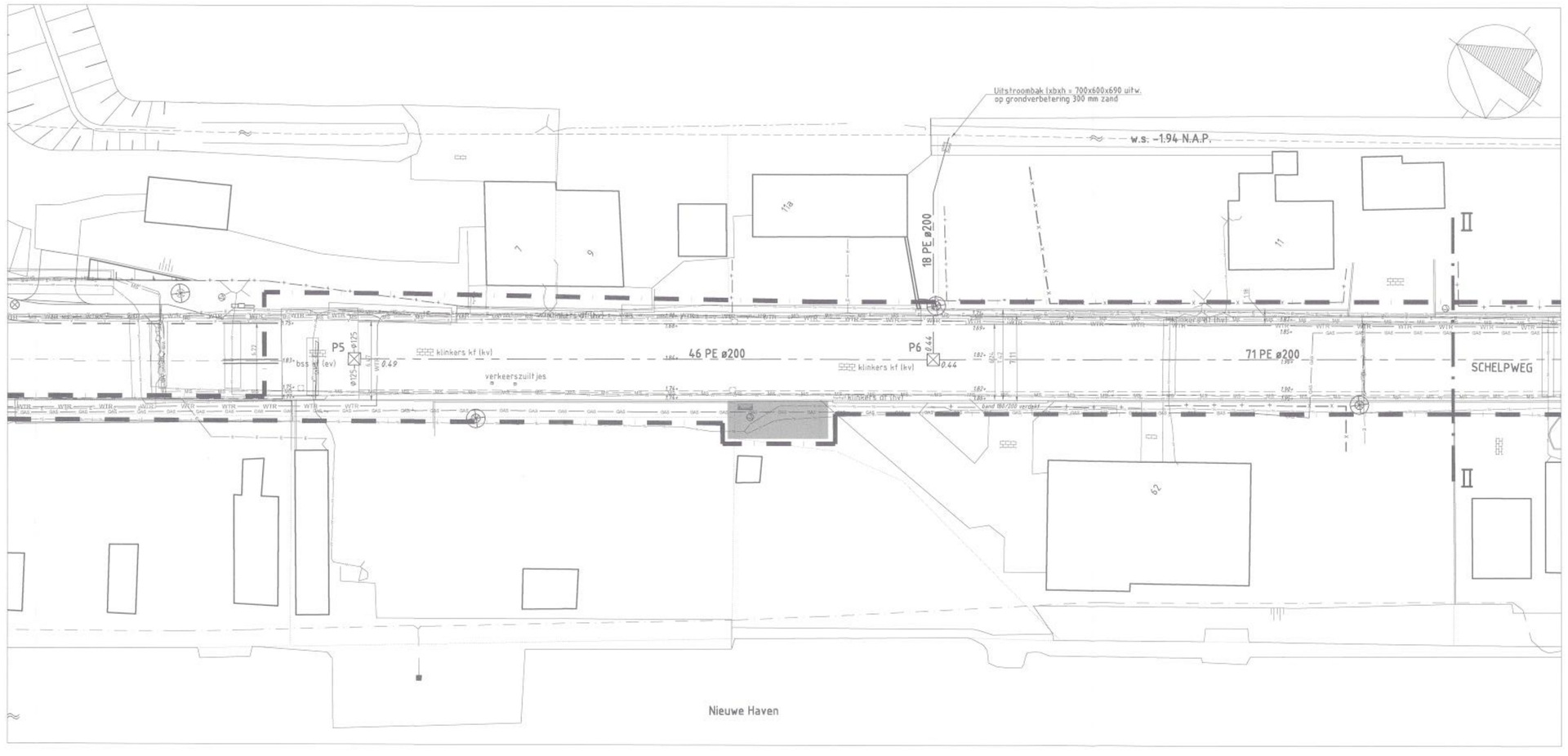

KABELS EN LEIDINGEN:

Legenda kabels en leidingen

GAS	GASLEIDING STEDIN HD
GAS	GASLEIDING STEDIN
WTR	WATERLEIDING EVIDES
HS	ELEKTRA STEDIN HS
MS	ELEKTRA STEDIN MS
LS	ELEKTRA STEDIN LS
T	DATATRANSPORT STEDIN
T	DATATRANSPORT UPC
T	DATATRANSPORT KPN
	DRUKRIOOL
	VRIJVERVALRIOOL

ALGEMEEN: LIGGING KABELS EN LEIDINGEN ALLEEN TER INDICATIE GEGEVEN. PRECIESE LIGGING OPZOEKEN DOOR GRAVEN VAN PROEFSLEUVEN HUISAANSLUITINGEN (WEG-OVERSTEKEN) ZIJN NIET AANGEGEVEN

VERKLARING:

- Werkgrens
- 57 — Gevellijn met huisnummer
- Kadastrale grens uitgegeven terrein/erfscheiding
- Bestaande situatie welke vervalt
- 0.36+ — Bestaande opgemeten hoogte t.o.v. N.A.P.
- Materiaalscheiding
- Opsluitband
- Hek of schutting of palissade
- Haag
- Bestaand drukriool met lokale pomput
- Molgoot 4 straks klinkers df = de kantstrek van het aanliggende verband met bestaande op te nemen straatkolk
- 71 PE ø200 — Aan te brengen kolkenrioolen van PE 80 SDR 17 Ø200 met inspectieput Tegra 600. Aangegeven is de lengte van de streng en de diameter. Aangegeven is de b.o.k. - hoogte
- Straatklinkers kf= keilformaat, df= dikformaat, kv= keperverband, hv= halfsteensverband, ev= elleboogverband
- Betontegels 300 x 300 x 45 mm, t.p.v. inritten dik 60 mm
- Asfaltverharding
- Watergang
- Lichtmast
- Trottoirpaal
- Verkeersbord
- Bestaande boom
- Cunet ontgraven t.p.v. parkeerstrook: Teelaarde ontgraven laagdikte ca. 800 mm zandbed aanbrengen laagdikte minimaal: 700 mm
- Cunet verbreden t.b.v. trottoir: Teelaarde ontgraven laagdikte ca. 450 mm zandbed aanbrengen laagdikte minimaal: 400 mm
- Bestaande groenvoorziening: gazon
- Bestaande groenvoorziening: beplanting heesters



Situatie SCHAAL 1:2500

HOOGTEMATEN IN METERS T.O.V. N.A.P.
BOOGSTRALEN IN METERS
OVERIGE MATEN IN MILLIMETERS

Behoort bij besluit
D 0022703

Bureau voor infrastructuur
INFRA PMC
INGENIEURS- EN ADVIESBUREAU
Zoetermeer
Telefoon 079 342 27 99
E-mail: info@infrapmc.nl
correspondentieadres
postbus 370
2700 AJ Zoetermeer
Molenwijkpoort Molenwijkse Oostzijde

Opdrachtgever: gemeente strijen 1305935
Bureau Beheer Openbare Ruimte

Project: RECONSTRUCTIE SCELPWEG - STEENPLAATS

Onderdeel: SITUATIE RIOLERING, KABELS & LEIDINGEN (BLAD 1)

Getekend: infra pmc b.v.	Pad/File:	Schaal: 1:200	Formaat: A0
Datum: 15-08-2013	Gezien:	Tekeningnummer: PMC 201202-2	
Gecontroleerd:	Bestelnr: PMC 201202		

A0

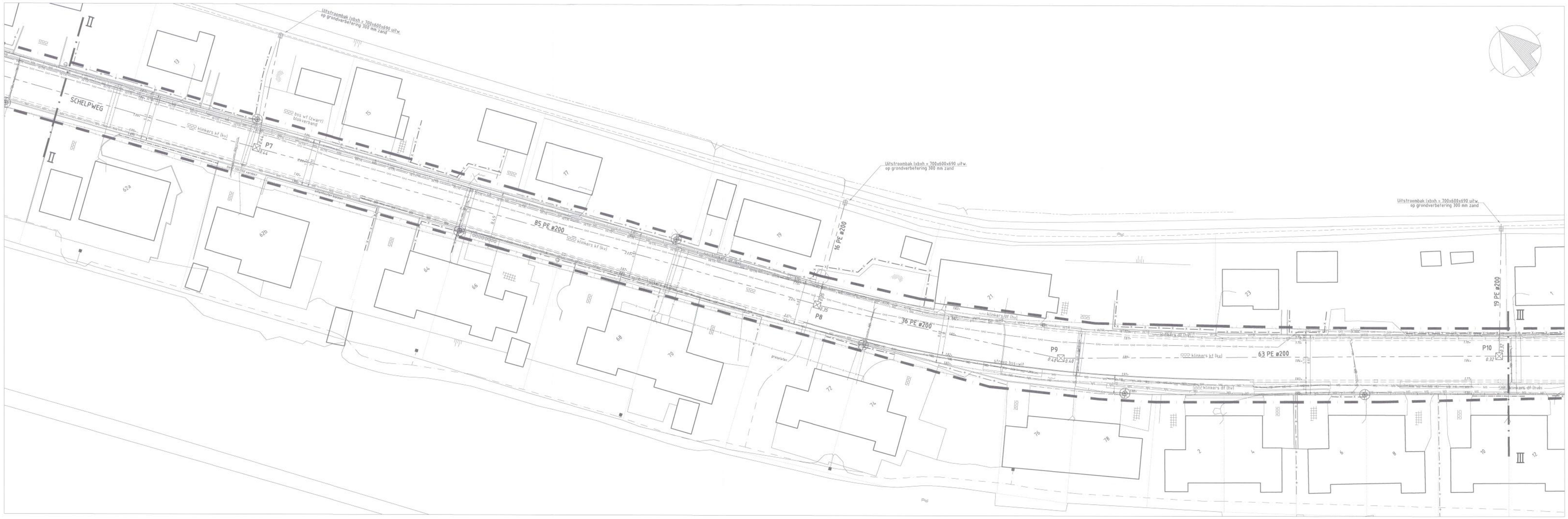

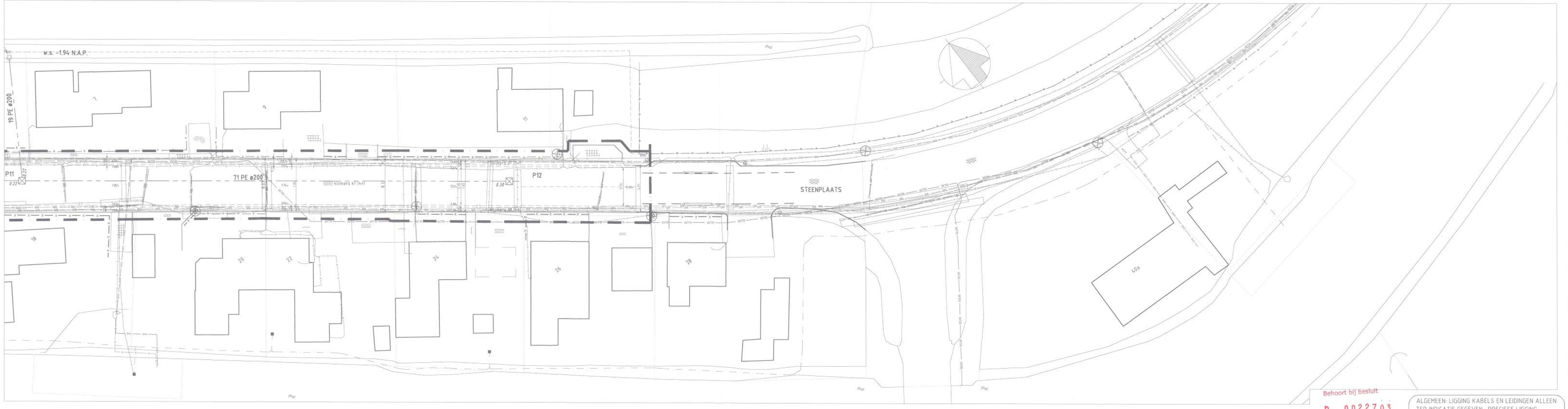

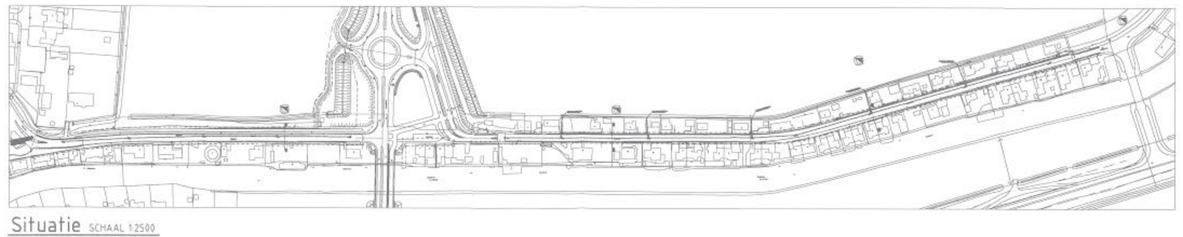

Situatie SCHAAL 1:2500

KABELS EN LEIDINGEN:

Legenda kabels en leidingen

- GAS — GASLEIDING STEDIN HD
- GAS — GASLEIDING STEDIN
- WATERLEIDING EVIDES
- HS — ELEKTRA STEDIN HS
- MS — ELEKTRA STEDIN MS
- LS — ELEKTRA STEDIN LS
- DATATRANSPORT STEDIN
- DATATRANSPORT UPC
- DATATRANSPORT KPN
- DRUKRIOOL
- VRIJVERVALRIOOL

VERKLARING:

- Werkgrens
- 57 — Gevellijn met huisnummer
- Kadastrale grens uitgegeven terrein/erfscheiding
- Bestaande situatie welke vervalt
- 4.94 — Bestaande opgemeten hoogte t.o.v. N.A.P.
- Materiaalscheiding
- Opslurband
- Hek of schutting of pallissade
- Haag
- Bestaand drukriool met lokalie pompput
- Meigoof 4 strek klinkers df + de kantstrek van het aanliggende verband met bestaande op te nemen straatkolk
- 0.49 — 71 PE ø200 — Aan te brengen kolkenriool van PE 80 SDR 17 Ø200 met inspectieput Tegra 600. Aangegeven is de lengte van de streng en de diameter. Aangegeven is de b.o.k. - hoogte
- Straatklinkers: kf= keiformaat, df= dikformaat, kvs= keperverband, hvs= halfsteensverband, eva= alleboogverband
- Betontegels 300 x 300 x 45 mm; t.p.v. inritten dik 60 mm
- Asfaltverharding
- Watergang
- Lichtmast
- Trottoirpaal
- Verkeersbord
- Bestaande boom

Behoort bij besluit
D 0022703

HOOGTEMATEN IN METERS T.O.V. N.A.P.
BOOGSTRALEN IN METERS
OVERIGE MATEN IN MILLIMETERS

ALGEMEEN: LIGGING KABELS EN LEIDINGEN ALLEEN TER INDICATIE GEGEVEN. PRECIESE LIGGING OPZOEKEN DOOR GRAVEN VAN PROEFSLEUVEN HUISAANSLUITINGEN (WEG-OVERSTEKEN) ZIJN NIET AANGEGEVEN

Bureau voor infrastructuur:
INFRA PMC
INGENIEURS- EN ADVIESBUREAU
Zoetermeer
telefoon 079 342 27 99
E-mail: info@infrapmc.nl
correspondentieadres
postbus 370
2700 AJ Zoetermeer
Kvk Zoetermeer Hollandse Delta

Opdrachtgever:
gemeente strijen
Bureau Beheer Openbare Ruimte
11305935

Project:
RECONSTRUCTIE SCHELPWEG - STEENPLAATS

Onderdeel:
SITUATIE RIOLERING, KABELS & LEIDINGEN (BLAD 2)

Getekend: infra pmc b.v.	Pad/File:	Schaal: 1:200	Formaat: A0
Datum: 15-08-2013	Gezien:	Tekeningnummer: PMC 201202-3	
Gecontroleerd:	Bestekkr.: PMC 201202		

A0

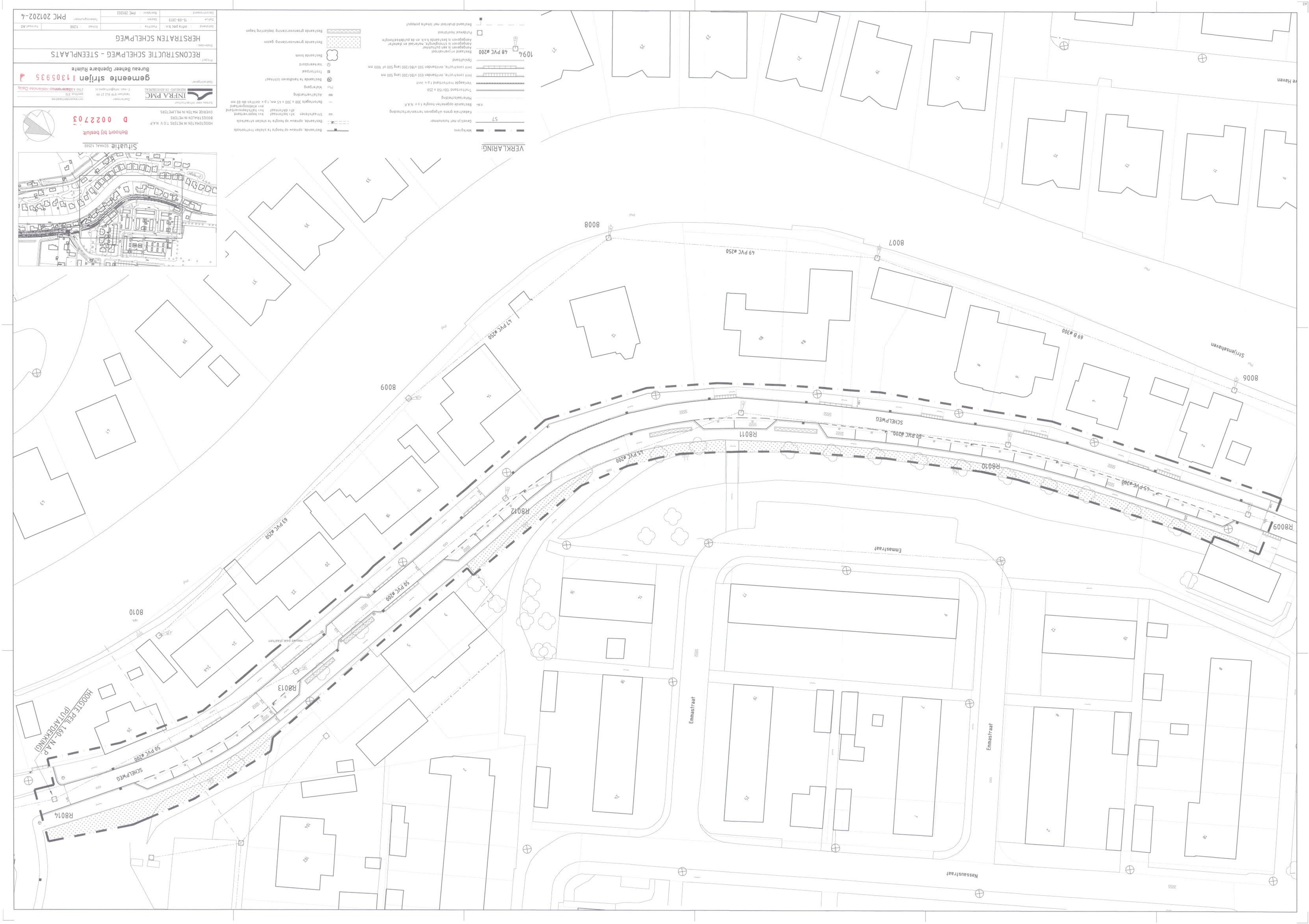
Emmastraat
Nassausstraat
Strijmenhaven
SCHELPWEG
R8009
R8010
R8011
R8012
R8013
R8014
8006
8007
8008
8009
8010
45 PVE ø200
50 PVE ø200
63 PVE ø250
47 PVE ø250
49 PVE ø250
69 B ø300
48 PVE ø200
HOOGTE PEIL 1.60- NAP
(PUTAFDEKKING)
VERKLARING:
Werkgrens
Bestande, opnieuw op hoogte te stellen Trotoirtegels
Bestande, opnieuw op hoogte te stellen straatlantaarns
Straatlantaarn
Bestande opgemeten hoogte t.o.v. N.A.P.
Bestande gemeten uitgegraven terrein/verlcsteiding
Bestande te handhaven lichtmast
Verlaagde trottoirrand t.o.v. rand
Nieuwe gas plaatsen
Gemeente striien 1130593 5
RECONSTRUCTIE SCHELPWEG - STEENPLATS
HERSTRATEN SCHELPWEG
PMC 201202-4
INFRA PMC
D 0022703
Bekijkt bij besluit

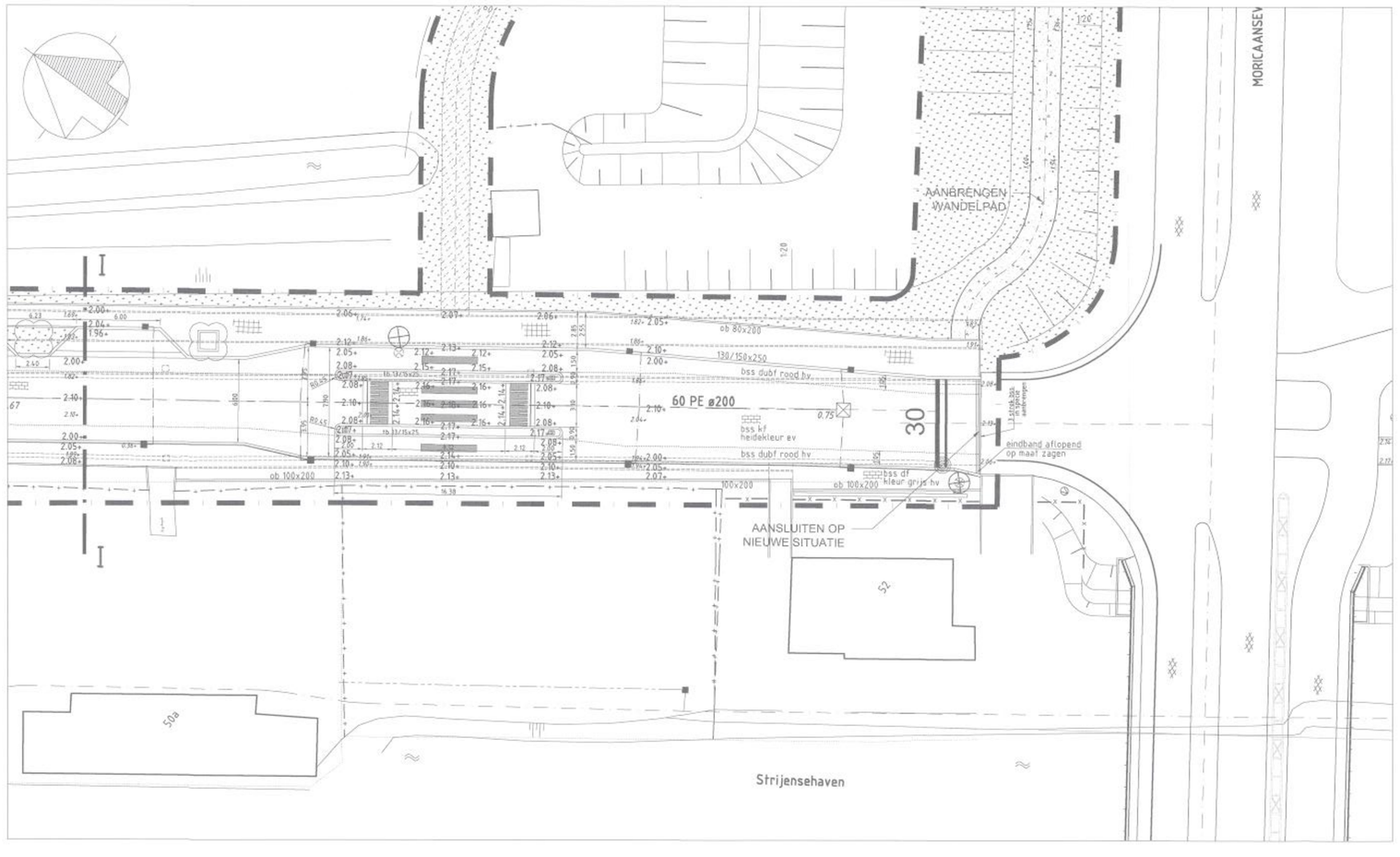

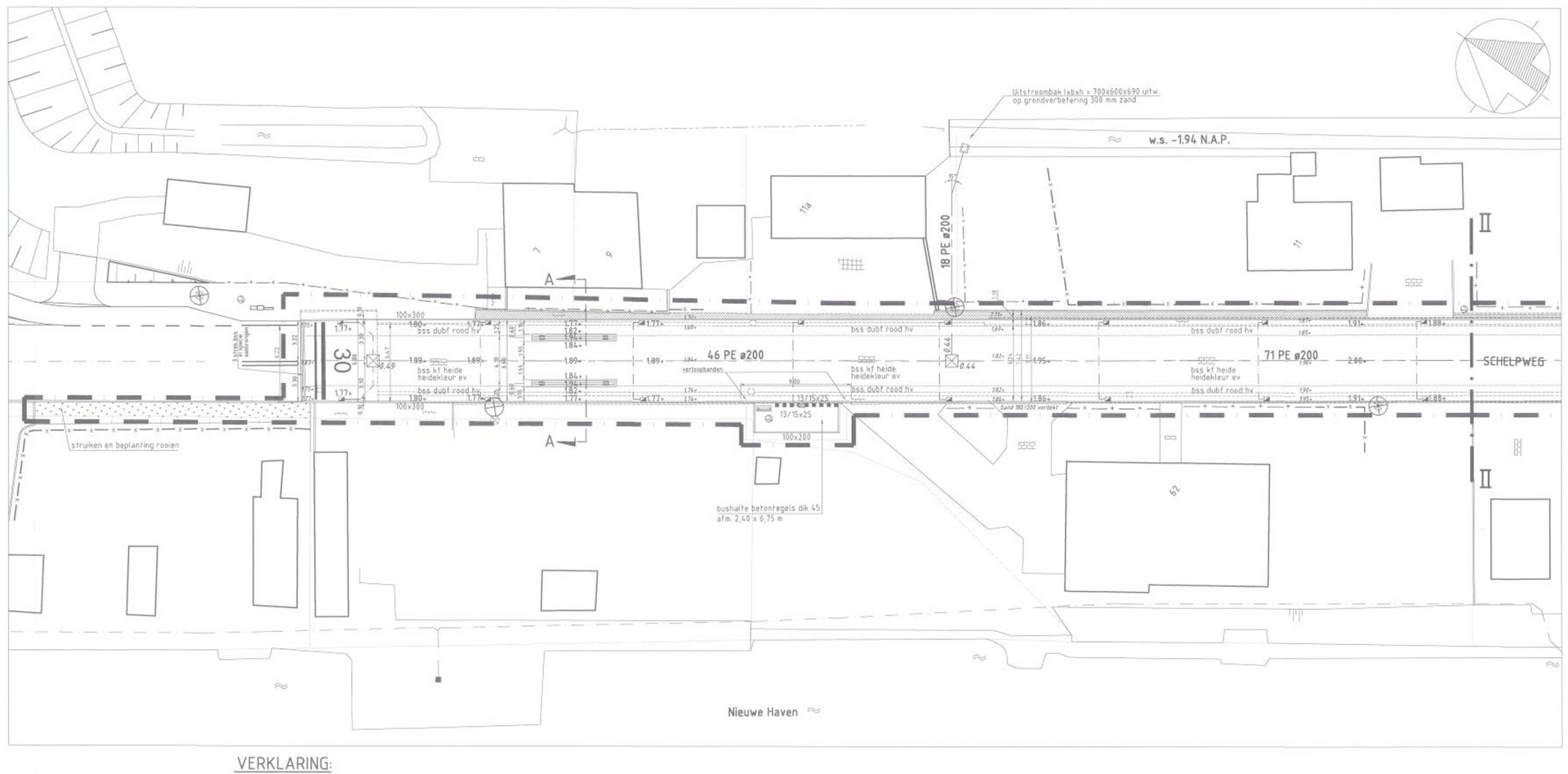

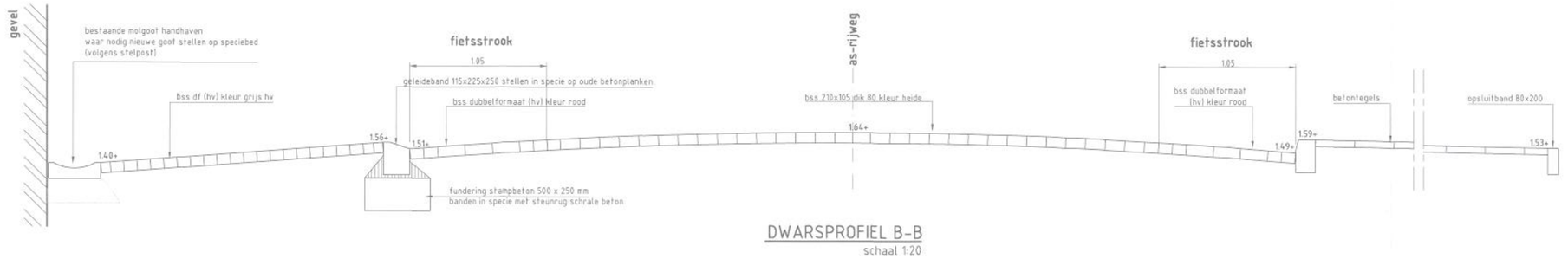

DWARSPROFIEL B-B
schaal 1:20

VERKLARING:

- Werkgrens
- 57 — Gevellijn met huisnummer
- Kadastrale grens uitgegeven terrein/erfscheiding
- Bestaande situatie welke vervalt
- 2.30 — Bestaande opgemeten hoogte t.o.v. N.A.P.
- Materiaalscheiding
- Geleideband 50/200 x 200 mm
- Trottoirband / brede opsluitband
- Inrit constructie, inritbanden 450 x180/200 lang 500 mm
- Opsluitband
- Hek of schutting of palissade
- Haag
- Molgoot 4 strek klinkers df - de kantstrek van het aanliggende verband opbranen inclusief bestaande op te nemen straatkolk
- Bestaand drukriool met lokatie pompput
- Ø 49 — 71 PE ø200 — Aan te brengen kolkenriool van PE 80 SDR 17 ø200 met inspectieput Tegra 600. Aangegeven is de lengte van de streng en de diameter. Aangegeven is de b.o.k. - hoogte
- Aan te brengen trottoirkolk /straatkolk met kolkleiding van PVC Ø125
- Aan te brengen passende geleidebandkolk met kolkleiding van PVC Ø125
- Straatstenen kf= keiformaat df= dikformaat — xvv keperverband, hvv halfsteensverband, ev= ellebogverband
- Betontegels 300 x 300 x 45 mm; t.p.v. inritten dik 60 mm
- Asfaltverharding
- Watergang
- Bestaande te handhaven lichtmast
- Verkeersbord / Trottoirpaal

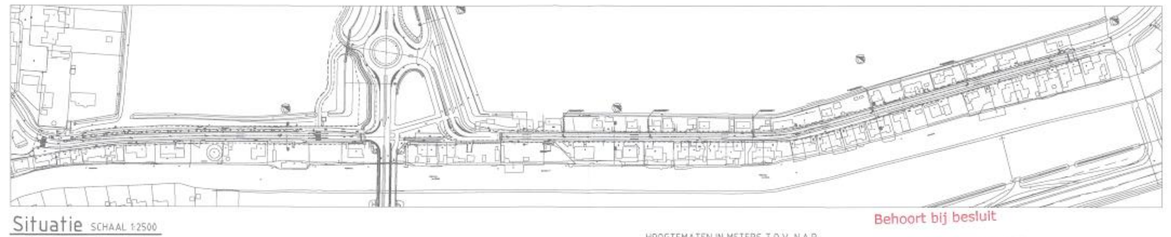

Situatie SCHAAL 1:2500

- Aanstraten met klinkers df (hergebruik)
- Voetpad (puinpad) opnemen
- Voetpad (puinpad) aanbrengen
- Bernen uitvullen en afwerken
- Overig terrein uitvullen en afwerken
- Boom

HOOGTEMATEN IN METERS T.O.V. N.A.P.
BOOGSTRALEN IN METERS
OVERIGE MATEN IN MILLIMETERS

Behoort bij besluit
D 0022703

Bureau voor Infrastructuur
INFRA PMC
INGENIEURS- EN ADVIESBUREAU

Zoetermeer
telefoon 079 342 27 99
E-mail: info@infrapmc.nl

correspondentieadres
postbus 970
2700 AZ Zoetermeer
bezoekadres Hollandse Poort

Opdrachtgever:
gemeente strijen
Bureau Beheer Openbare Ruimte

I 1305935

Project:
RECONSTRUCTIE SCELPWEG - STEENPLAATS

Onderdeel:
NIEUWE SITUATIE (BLAD 1) EN DWARSPROFIEL

Gekeurd: infra pmc b.v.	Pad/File:	Schaal: 1:200	Formaat: A0
Datum: 15-08-2013	Gezien:	Tekeningnummer:	PMC 201202-5
Gecontroleerd:	Bestelnr: PMC 201202		

A0

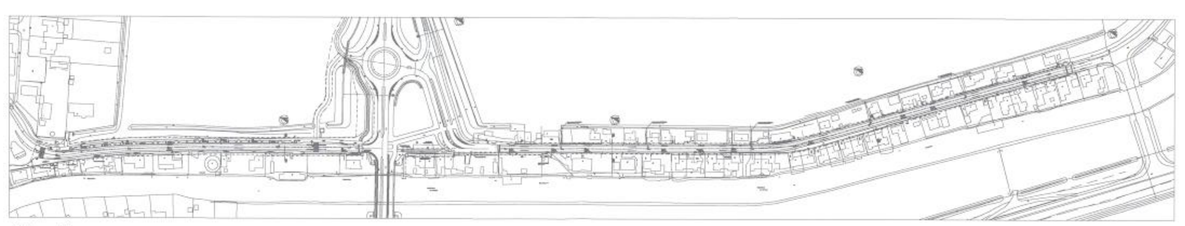

Situatie SCHAAL 1:2500

VERKLARING:

- Werkgrens
- 57 Gevelijn met huisnummer
- Kadastrale grens uitgegeven terrein/erfscheiding
- Bestaande situatie welke vervalt
- 0.00+ Bestaande opgemeten hoogte t.o.v. N.A.P.
- Materiaalscheiding
- Geleideband 50/200 x 200 mm
- Trottoirband / brede opsluitband
- Inrit constructie, inritbanden 450 x180/200 lang 500 mm
- Opsluitband
- Hek of schutting of palissade
- Haag
- Molgoot 4 strek klinkers df + de kantstrek van het aanliggende verband opbreken inclusief bestaande op te nemen straatkolk
- Bestaand drukriool met lokatie pompput
- 71 PE ø200 / Ø.49 — Aan te brengen kolkenriool van PE 80 SDR 17 Ø200 met inspectieput Tegra 600. Aangegeven is de lengte van de strang en de diameter. Aangegeven is de b.o.k. - hoogte
- Aan te brengen trottoirkolk /straatkolk met kolkleiding van PVC Ø125
- Aan te brengen passende geleidebandkolk met kolkleiding van PVC Ø125
- Straatstenen kf= keiformaat, df= dikformaat, kvv= kepserverband, hvv= halfsteensverband, evv= elleboogverband
- Betonfegels 300 x 300 x 45 mm, f.p.v. inritten dik 60 mm
- Asfaltverharding
- Watergang
- Bestaande te handhaven lichtmast
- Verkeersbord / Trottoirpaal
- Aanstraten met klinkers df (hergebruik)

Behoort bij besluit
D 0022703

HOOGTEMATEN IN METERS T.O.V. N.A.P.
BOOGSTRALEN IN METERS
OVERIGE MATEN IN MILLIMETERS

bureau voor infrastructuur
INFRA PMC
INGENIEURS- EN ADVIESBUREAU
Zoetermeer
telefoon 079 342 27 99
E-mail: info@infrapmc.nl
correspondentieadres
postbus 379
2700 AJ Zoetermeer

Opdrachtgever: gemeente strijen
Bureau Beheer Openbare Ruimte
~~Vijlstraatsbaan Hellevoetsluis (Battel~~
11305935

Project: RECONSTRUCTIE SCHELPWEG - STEENPLAATS

Onderdeel: NIEUWE SITUATIE (BLAD 3)

Getekend : infra pmc b.v.	Pat/File :	Schaal : 1:200	Formaat: A0
Datum : 15-08-2013	Dwgnr:	Tekeningnummer: PMC 201202-6	
Gecontrolleerd :	Bestekkr.: PMC 201202		

A0

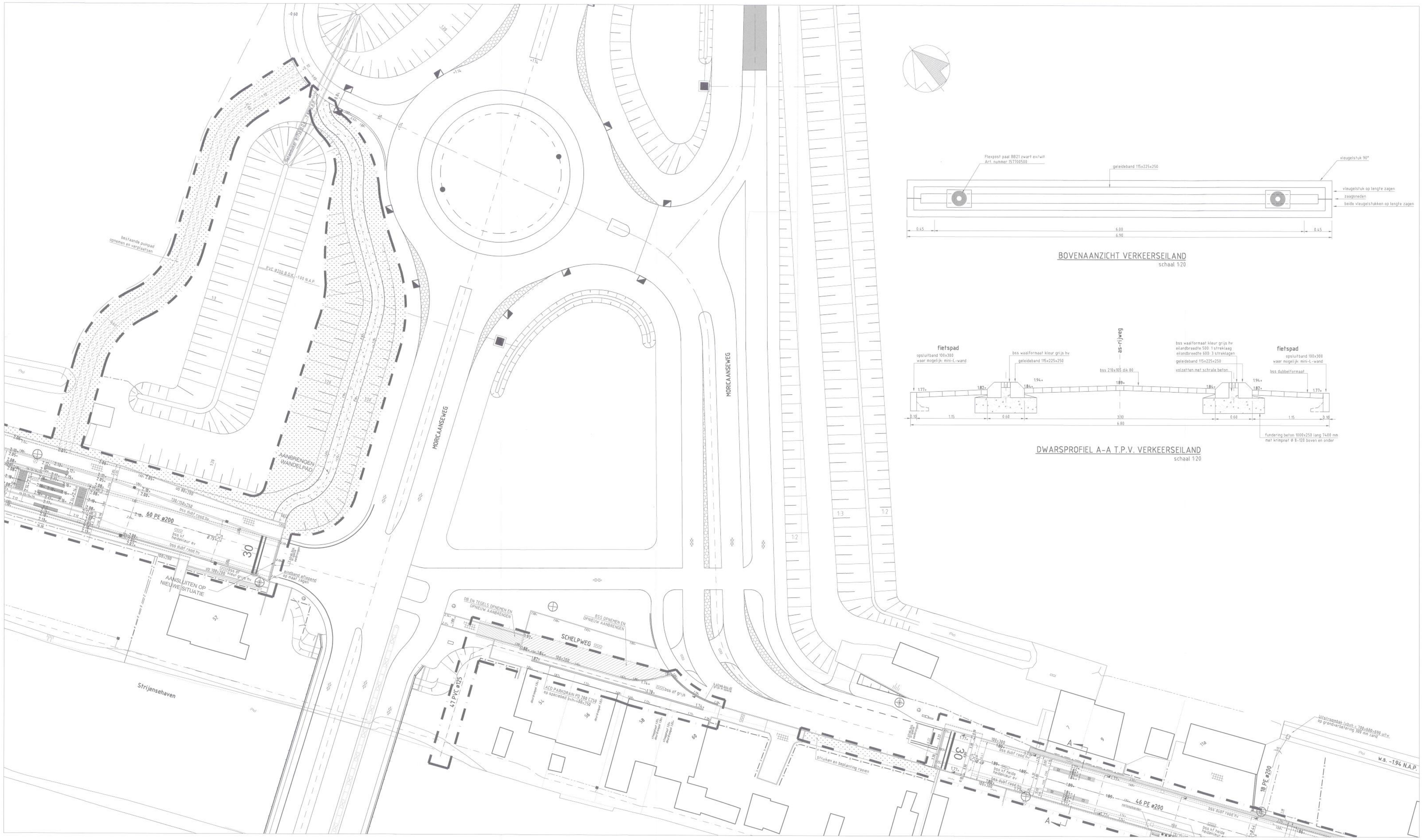

BOVENAANZICHT VERKEERSEILAND
schaal 1:20

DWARSPROFIEL A-A T.P.V. VERKEERSEILAND
schaal 1:20

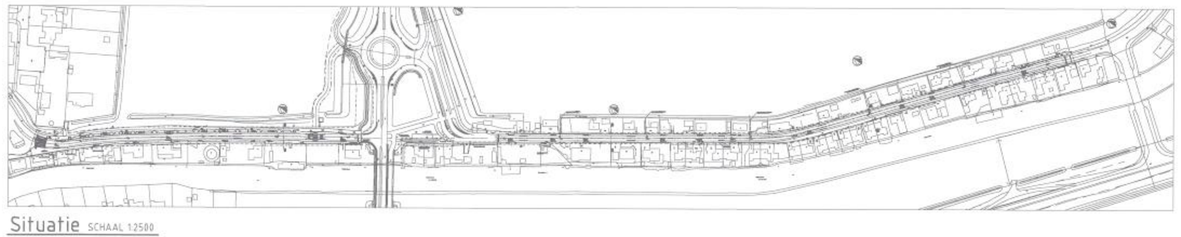

Situatie SCHAAL 1:2500

VERKLARING:

- Werkgrens
- 57 — Gevellijn met huisnummer
- Kadastrale grens uitgegeven terrein/erfscheiding
- Bestaande situatie welke vervalt
- 4.34 — Bestaande opgemeten hoogte t.o.v. N.A.P.
- Materiaalscheiding
- Geleideband 50/200 x 200 mm
- Trottoirband / brede opsluitband
- Inrit constructie, inritbanden 450 x180/200 lang 500 mm
- Opsluitband
- Hek of schutting of palissade
- Haag
- Moigoot 4 strek klinkers df + de kantstrek van het aanliggende verband opbreken inclusief bestaande op te nemen straatkolk
- Bestaand drukriool met lokatie ponpput
- 71 PE ø200 — Aan te brengen kolkenriool van PE 80 SDR 17 Ø200 met inspectieput Tegra 600. Aangegeven is de lengte van de streng en de diameter. Aangegeven is de b.o.k. – hoogte
- Aan te brengen trottoirkolk /straatkolk met kolkleiding van PVC Ø125
- Aan te brengen passende geleidebandkolk met kolkleiding van PVC Ø125
- Straatstenen — kf= keiformaat, df= dikformaat, kv= kepverband, hv= halfsteensverband, ev= ellebogverband
- Betontegels 300 x 300 x 45 mm, t.p.v. inritten dik 60 mm
- Asfaltverharding
- Watergang
- Bestaande te handhaven lichtmast
- Verkeersbord / Trottoirpaal
- Aanstraten met klinkers df (hergebruik)
- Voetpad (puinpad) opnemen
- Voetpad (puinpad) aanbrengen
- Bermen uitvullen en afwerken
- Overig terrein uitvullen en afwerken
- Boom

HOOGTEMATEN IN METERS T.O.V. N.A.P.
BOOGSTRALEN IN METERS
OVERIGE MATEN IN MILLIMETERS

Behoort bij besluit
D 0022703

Bureau voor infrastructuur:
INFRA PMC
INGENIEURS- EN ADVIESBUREAU
Zoetermeer
telefoon 079 362 27 99
E-mail: info@infrapmc.nl
correspondenheadres
postbus 310
2700 AJ Zoetermeer
Werkbreedhaag 3 Indiamonplein, Zoetermeer

Opdrachtgever:
gemeente strijen
Bureau Beheer Openbare Ruimte
I 1305935 1

Project:
RECONSTRUCTIE SCHELPWEG - STEENPLAATS

Onderdeel:
NIEUWE SITUATIE (BLAD 2) EN DETAILS

Getekend: infra pmc b.v.	Pad/File	Schaal: 1:200	Formaat: A0
Datum: 15-08-2013	Gezien	Tekeningnummer: PMC 201202-7	
Gecontroleerd:	Besteker: PMC 201202		

A0