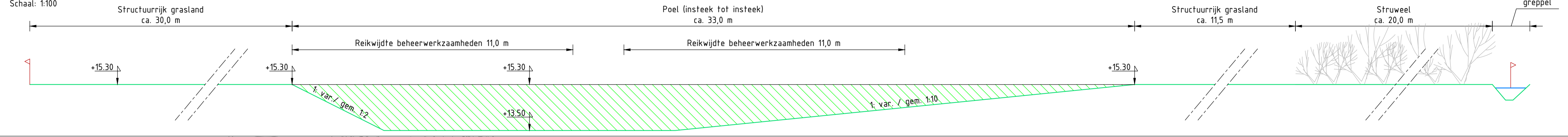
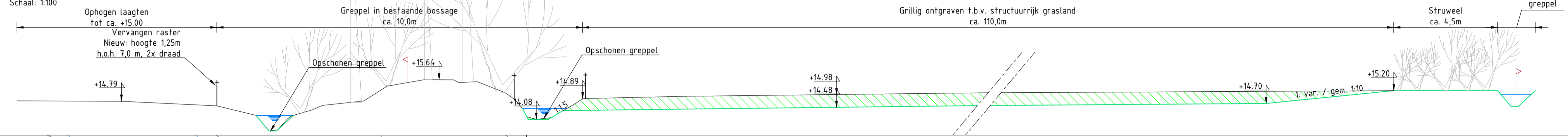


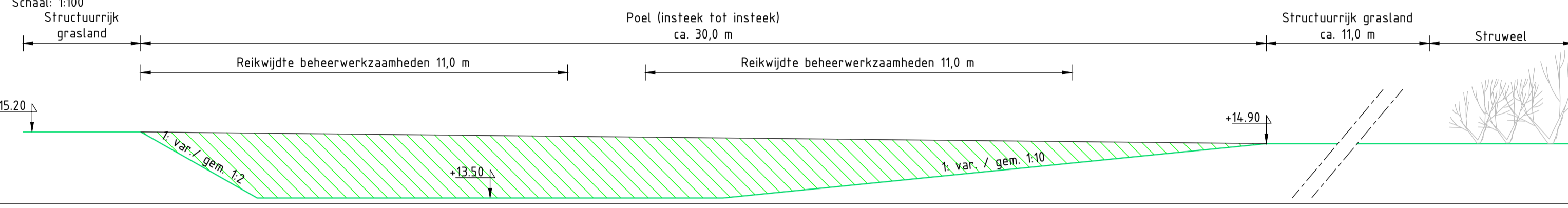
**Dwarsprofiel 1.1 - 1.1'**




**Dwarsprofiel 1.2 - 1.2'**



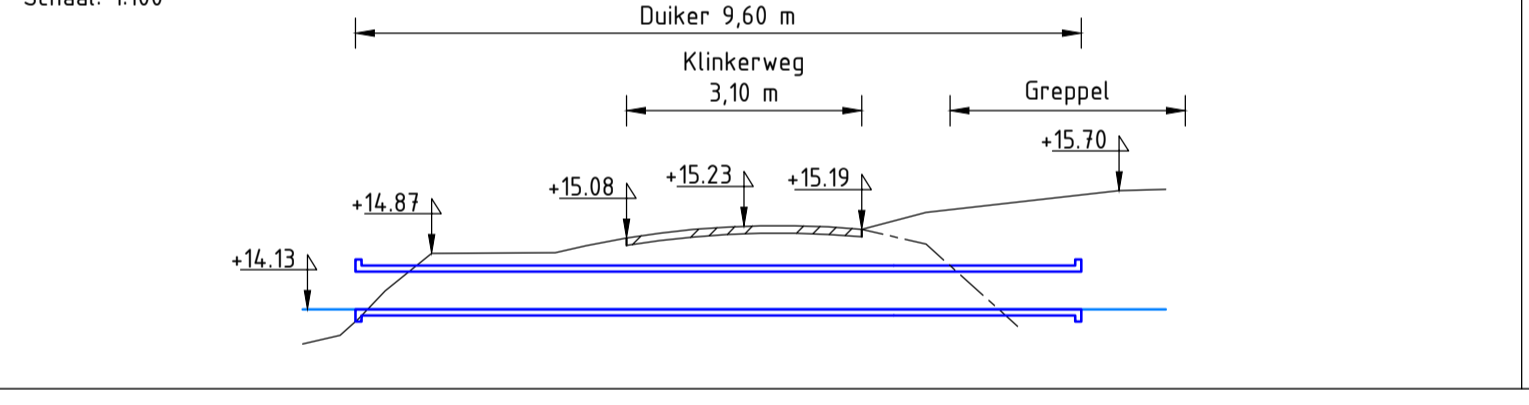
**Dwarsprofiel 1.3 - 1.3'**



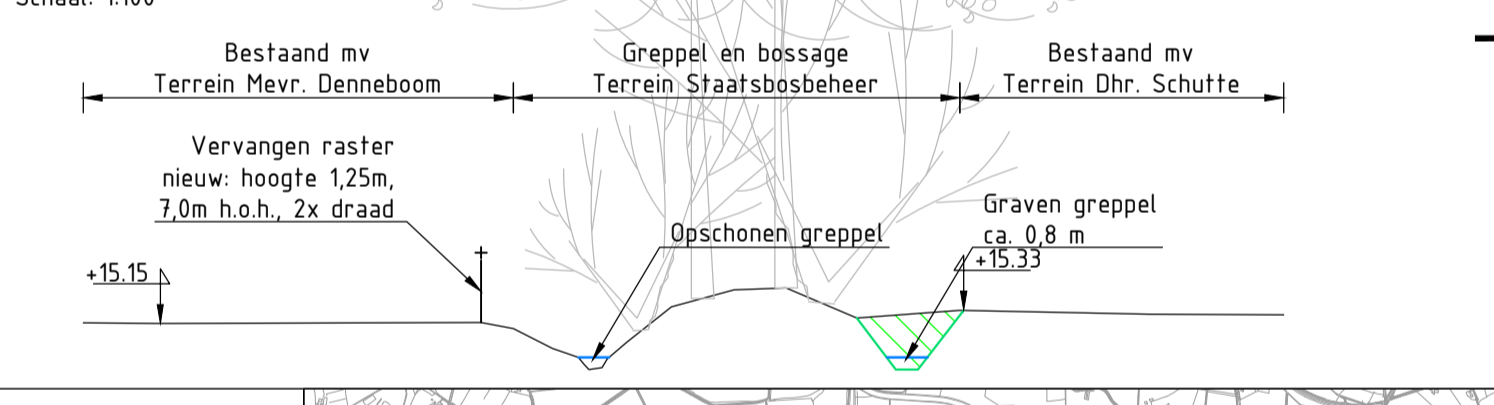
**Dwarsprofiel 1.4 - 1.4'**



**Dwarsprofiel 1.5 - 1.5'**

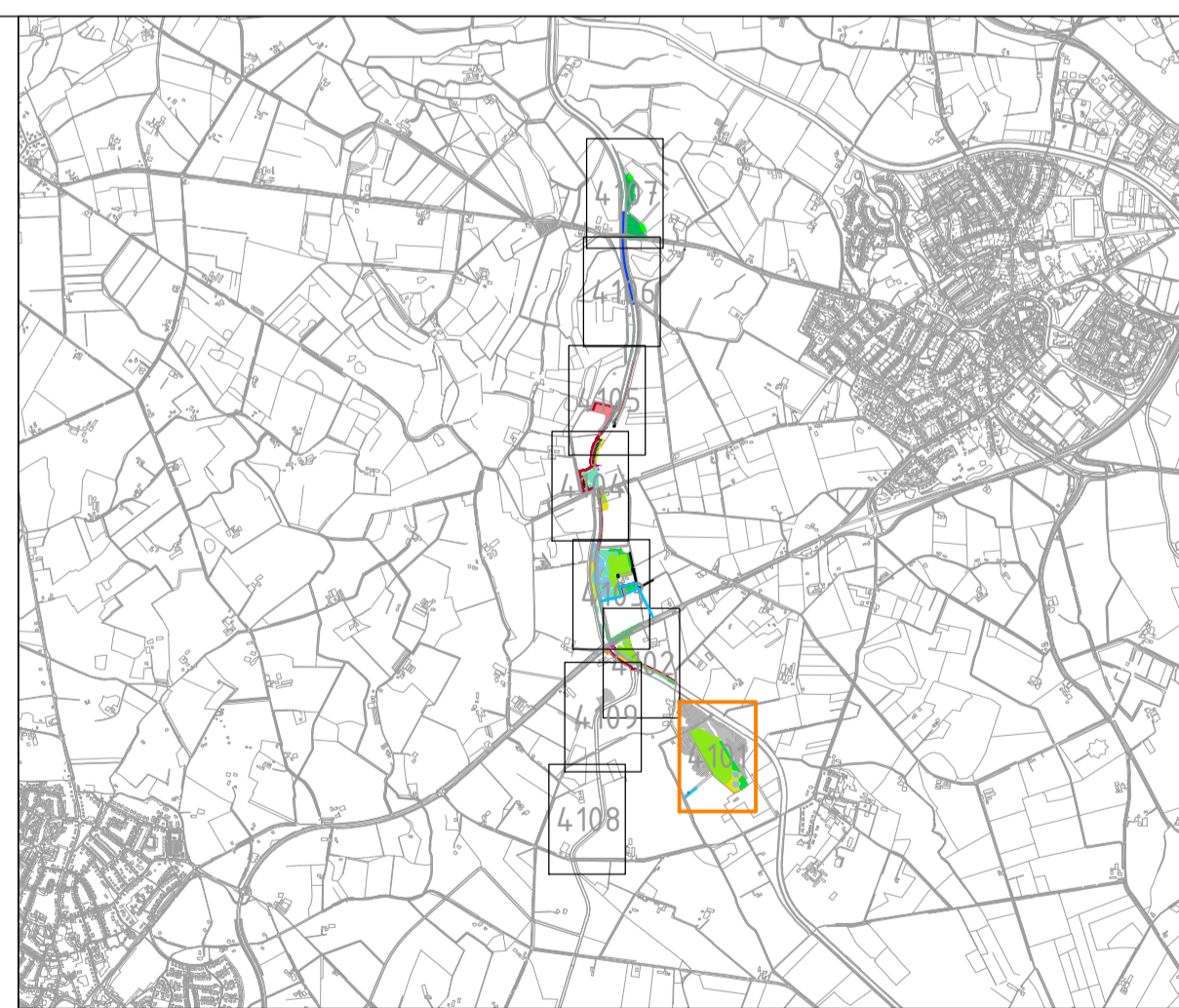


**Dwarsprofiel 1.6 - 1.6'**



**Legenda**

- Ontgraven grond t.b.v. loop Groenlose Slinge
- Ontgraven grond t.b.v. poel
- Ontgraven grond t.b.v. laagte
- Dempen oude geul, doorvoer bij hoogwater
- Vrijmaken oude geul, doorvoer bij hoogwater
- Ecologisch vergraven t.b.v. plastraszona
- Ecologisch vergraven t.b.v. basisafvoer t.b.v. broekbos
- Ontwikkeling structuurrijk grasland (geen bouwvoor verwijderen)
- Bouwvoor verwijderen t.b.v. ontwikkeling structuurrijk grasland
- Bouwvoor verwijderen t.b.v. bloemrijk grasland
- Gazon
- Spontane ontwikkeling bos
- Realiseren overloopconstructie Stortsteen
- Aanbrengen taludverdediging
- Realiseren natuurvriendelijke oever
- Realiseren steilrand
- Hoge rug buitenbocht ca. +14.70 (70 cm boven basisafvoer)
- Hoge rug binnenbocht ca. +14.30 (30 cm boven basisafvoer)
- Uitdiepen Groenlose Slinge tot +12.42
- Realiseren onderhoudspad
- Kade verwijderen
- Kade aanbrengen
- Kade verleggen/ ophogen
- Bestaande kade Hoge grond
- Raster vervangen Raster verwijderen
- Stuw/ Cascade
- Kunstwerken
- Bestaande bossage
- Bestaand onderhoudspad
- Perceelgrens
- Beheersgrens: Reikwijdte 11,0 m
- Op niveau brengen laagte
- Ophogen onderhoudspad + 30cm.
- Hoogte bestaand +15.30
- Hoogte toekomstig +15.30
- DP: Grond ophogen/aanvullen
- DP: Grond ontgraven
- DP: Grasbeton blokken
- DP: Stortsteen
- Gasleiding
- Water Viens
- Laagspanning Liander
- Middenspanning Liander
- Hoogspanning Liander
- Gas lage druk Liander
- Data KPN
- Data UPC
- Data Liander
- Data Trent
- Riolering vrij verval Gem. Berckelland
- Riolering onder druk Gem. Berckelland
- Riolering onder druk Gem. Lochem
- Riolering onder druk Waterschap Rijn en IJssel GWA Transportleiding
- Dwarsprofiel: Raster
- Dwarsprofiel: Kavelgrens



Versie	Omschrijving wijziging	Versie	Datum	Getekend	Par.	Datum
110710	Tekeningnummer	4101	F	19-07-2013	Documentnummer	Documenttoort
Schaal	Fase	Ondrachtgever				Blaad in bladen
1:1000	Bestek	Waterschap Rijn en IJssel				1 / 9
Blaadmaat	Status	Project				
A1	DEFINITIEF	EVZ Groenlose Slinge traject Beiershorst-Beekvliet				
Getekend	W.Rodgers	Vrijgegeven	R.Eibrink	Perseel	Omschrijving	
						Detailering 1: Retentieperceel