

VERZONDEN - 7 AUG. 2013

DATUM
UW BRIEF VAN 13 juli 2013
UW KENMERK OLO 923705
ONS KENMERK VG/U
INGEKOMEN NR. I1305036
ONDERWERP Watervedunning

CONTACTPERSOON C.J. Haag
DOORKIESNUMMER 088 - 97 43 458
E-MAILADRES c.haag@wshd.nl
BIJLAGEN vergunning met nr. D0023115



waterschap
**Hollandse
Delta**



U1305681

Gemeente Goeree-Overflakkee
T.a.v. mevrouw A.M.E. Elema
Postbus 1
3240 AA Middelharnis

Geachte mevrouw Elema,

Naar aanleiding van uw aanvraag is besloten aan gemeente Goeree-Overflakkee een vergunning te verlenen voor het plaatsen van informatiepanelen op negen verschillende locaties in de gemeente Goeree-Overflakkee.

De vergunning met nummer D0023115 treft u als bijlage aan.

De mogelijkheid bestaat dat tegen het besluit bezwaar wordt gemaakt. Ook kan het verzoek worden ingediend om een voorlopige voorziening. Hiervoor verwijzen wij u naar de aandachtspunten die zijn bijgevoegd bij de vergunning.

Met nadruk wijzen wij u erop dat de uitvoering van de werkzaamheden, waartoe vergunning is verleend, gedurende de genoemde bezwaartermijn geheel voor uw risico komt.

Wij adviseren u deze brief bij de vergunning te bewaren. Voorts verzoeken wij u bij correspondentie het nummer van de vergunning te vermelden.

Aan deze vergunning zijn geen leges verbonden. U ontvangt hiervoor separaat een factuur.

Heeft u naar aanleiding van deze brief nog vragen, dan kunt u contact opnemen met de medewerker zoals genoemd boven aan deze brief.

Hoogachtend,
namens dijkgraaf en heemraden,

E. Willemsen
teamleider vergunningverlening

Handelsweg 100
2988 DC Ridderkerk
Postadres Postbus 4103
2980 GC Ridderkerk
telefoon 088 974 30 00
fax 088 974 30 01
internet www.wshd.nl
info@wshd.nl



waterschap
**Hollandse
Delta**

Watervergunning

Aanhef

Dijkgraaf en heemraden van waterschap Hollandse Delta hebben op 15 juli 2013 een aanvraag ontvangen van Gemeente Goeree-Overflakkee te Middelharnis om een vergunning te verlenen. De aanvraag betreft het uitvoeren van handelingen in een waterstaatswerk of beschermingszone, waarvoor krachtens verordening van het waterschap vergunning is vereist.

Besluit

Gelet op de bepalingen van de Waterwet, de Keur voor waterschap Hollandse Delta 2009, de Algemene wet bestuursrecht en de hieronder vermelde overwegingen besluiten dijkgraaf en heemraden als volgt:

- I De gevraagde vergunning aan Gemeente Goeree-Overflakkee, postbus 1, 3240 AA te Middelharnis, of diens rechtverkrijgende(n), te verlenen. De vergunning betreft het plaatsen van informatiepanelen op negen verschillende locaties in de gemeente Goeree-Overflakkee.
- II De vergunning te verlenen voor onbepaalde tijd voor het hebben en onderhouden van de werken genoemd onder besluit I.
- III De onder besluit I genoemde werkzaamheden niet uit te mogen voeren in de periode van 1 oktober tot 1 april daaropvolgend.
- IV De vergunning te verlenen voor de realisatie van de werken genoemd onder besluit I voor een periode van drie jaar, gerekend vanaf het moment dat de vergunning in werking treedt.
- V Als gevolg van de onder besluit I vergunde werken de desbetreffende beheerregisters aan te passen en tot die tijd dit besluit als kader te stellen voor ligging, vorm, samenstelling en omvang van de betrokken waterstaatswerken en de onderhoudsverplichtingen aan deze waterstaatswerken.
- VI De gewaarmerkte tekeningen zoals opgenomen in bijlage I deel te laten uitmaken van deze vergunning.
- VII Aan de vergunning de opgenomen voorschriften te verbinden.

Ondertekening

Ridderkerk, d.d. 7 AUG. 2013

Namens dijkgraaf en heemraden,

ing. I.J. Dekker
afdelingshoofd Vergunningverlening

Legeskosten: nihil

Afschrift

Een afschrift van deze vergunning is gezonden aan:

- a. het college van burgemeester en wethouders van de Gemeente Goeree-Overflakkee, info@goeree-overflakkee.nl;



waterschap
**Hollandse
Delta**

Voorschriften

Ten aanzien van de aanvang en voltooiing van de werkzaamheden

1. De aanvang van de werkzaamheden moet ten minste één week van tevoren aan de afdeling Handhaving worden gemeld via het waterschapsloket. Het waterschapsloket is bereikbaar onder telefoonnummer 0900 2005005 (10 ct/min) of per e-mail 2005005@wshd.nl.
2. Voor aanvang van de werkzaamheden dient een naam en telefoonnummer van een contactpersoon, die in geval van calamiteiten door het waterschap bereikt kan worden, te worden gemeld bij het waterschapsloket.
3. Zonder de schriftelijke toestemming van het waterschap mag het werk niet worden gewijzigd, uitgebreid of verwijderd.
4. Indien ten behoeve van onderhoud enige grondroering, ophoging of vernieuwing moet worden gedaan moet ten minste één week van tevoren en anders zo vroeg als mogelijk dit schriftelijk worden gemeld aan de afdeling Handhaving.
5. Schade en onderhoud aan de waterkering, als gevolg van de uitvoering van het werk, blijft gedurende een periode van een jaar na voltooiing van de werken voor rekening van de vergunninghouder.

Ten aanzien van grondroeringen

6. Grondroeringen behoren tot het strikt noodzakelijke te worden beperkt. Eventuele nazakkingen, voor zover die het gevolg zijn van de vergunde werkzaamheden, moeten door en op kosten van de vergunninghouder worden hersteld.
7. Alvorens met graafwerkzaamheden te beginnen moet de vergunninghouder zich ter plaatse op de hoogte stellen van de positie van aanwezige kabels en leidingen.
8. Het is verboden (behoudens de vergunde werken) in, op, onder of naast de werken iets van het bestaande dijkbeloop te ontgraven.
9. Ingravingen moeten op een zodanige wijze worden gemaakt, dat de taluds van de gemaakte ingravingen niet mogen afschuiven.
10. Alvorens met de werkzaamheden wordt aangevangen moet het grasgewas kort worden afgemaaid en de bezoding worden afgenomen.
11. De eventueel overblijvende grond en alle uit ontgravingen komend puin of andere voorwerpen moet door de vergunninghouder worden afgevoerd.

Ten aanzien van de afwerking

12. Direct na de voltooiing van de werkzaamheden dient het oppervlak geheel in overeenstemming met de omgeving worden afgewerkt en bekleed en moet direct worden voorzien van de oorspronkelijke steenbekleding/verharding of worden bezood of ingezaaid met een rassenlijstmengsel type Delta 1.
13. Losse materialen, planken e.d., die geen deel uitmaken van de werken waarvoor vergunning is verleend, moeten ten genoegen van de afdeling Handhaving worden verwijderd.



waterschap
**Hollandse
Delta**

Aanvraag en overwegingen

Aanleiding

Ter bevordering van de recreatie en toerisme op Goeree-Overflakkee worden er informatiepanelen geplaatst bij cultuurhistorische elementen. Met uitzondering van twee panelen (Raadhuisstraat te Middelharnis en Steenweg te Ouddorp) worden deze panelen op waterkeringen geplaatst

Voor een situatieschets van de locatie van de activiteiten wordt verwezen naar bijlage I.

Handelingen waarvoor vergunning wordt aangevraagd

Voor het uitvoeren van handelingen in waterstaatswerken en de beschermingszones is op grond van artikel 4.1.1 van de Keur van waterschap Hollandse Delta 2009 een vergunning vereist.

De werkzaamheden worden uitgevoerd op de waterkeringen:

- Buitendijk te Ooltgensplaat;
- Molendijk te Herkingen (buitenbeschermingszone);
- Mariadijk te Goedereede;
- Oost-Havendijk te Dirksland;

Deze waterkeringen zijn primaire waterkeringen volgens de legger van waterschap Hollandse Delta.

De werkzaamheden worden uitgevoerd op de waterkeringen:

- Kaai te Ooltgensplaat;
- Kaai te Middelharnis;
- Haveneind te Goedereede.

Deze waterkeringen zijn secundaire waterkeringen en/of tevens boezemkade volgens de legger van waterschap Hollandse Delta

Toetsing van de aanvraag aan de doelstellingen van het waterbeheer

Werken of werkzaamheden worden getoetst aan de doelstellingen van de Waterwet. Deze doelstellingen, die richtinggevend zijn bij de uitvoering van het waterbeheer, zijn als volgt geformuleerd:

- a. voorkoming en waar nodig beperking van overstromingen, wateroverlast en waterschaarste, in samenhang met
- b. bescherming en verbetering van de chemische en ecologische kwaliteit van watersystemen en
- c. vervulling van maatschappelijke functies door watersystemen.

Deze doelstellingen vormen in onderlinge samenhang de basis voor vergunningverlening en zijn geconcretiseerd via wettelijk vastgestelde normen en aanvullend beleid ten aanzien van de veiligheid, waterkwantiteit, waterkwaliteit en maatschappelijke functievulling door watersystemen. De uitwerking hiervan vindt plaats in aanvullende regelgeving (onder andere de Keur van waterschap Hollandse Delta), in water- en beheersplannen op grond van hoofdstuk 4 van de Waterwet en in beleidsregels.

De vastgestelde normen en beleid zijn richtinggevend bij de toetsing of een aangevraagde handeling verenigbaar is met de doelstellingen voor het waterbeheer. Een vergunning wordt verleend indien werken of werkzaamheden zich niet verzetten tegen de doelstellingen van het waterbeheer en het mogelijk is om de belangen van het waterbeheer door het verbinden van voorschriften en beperkingen voldoende te beschermen.



waterschap
**Hollandse
Delta**

Aanvragen voor een vergunning op grond van de Keur voor werken en werkzaamheden in en nabij waterstaatswerken worden getoetst op:

- effecten op het falen of verslechteren van de functie van waterstaatswerken en daaruit voortvloeiend het totale watersysteem;
- effecten op de (toekomstige) mogelijkheden van het doelmatig beheer en onderhoud van het waterstaatswerken en beschermingszones.

Overwegingen ten aanzien van de waterkering

Voor waterkeringen betekent dit een toetsing aan de volgende aspecten:

- constructie en uitvoering;
- effecten op relevante faalmechanismen (onder andere hoogte, stabiliteit en erosiebestendigheid);
- invloed op de ruimte voor doelmatig beheer en onderhoud;
- uitvoeringsperiode (stormseizoen).

Constructie en uitvoering

De informatiepanelen worden met twee palen in de grond bevestigd. Deze palen worden in beton gestort. De aanwezige dijkbekleding zal minimaal worden verwijderd als gevolg van bovengenoemde werkzaamheden. Verder vinden er geen ontgravingen plaats.

Effecten op relevante faalmechanismen

De informatiepanelen hebben vanwege de maatvoering (66 bij 99 cm) op een hoogte van circa 1,50 m en met de minimale tijdelijke ontgraving voor de te plaatsen palen geen negatief effect ten aanzien van de relevante faalmechanismen (stabiliteit en erosiebestendigheid).

Invloed op de ruimte voor doelmatig beheer en onderhoud

Direct onder het informatiebord en rondom de palen kan onderhoud aan de waterkering zonder noemenswaardige verandering blijven plaatsvinden.

Uitvoeringsperiode

De uitvoering van de werkzaamheden vinden buiten het stormseizoen (1 oktober - 1 april) plaats.

Slotoverweging

Bij het naleven van de aan dit besluit verbonden voorschriften en gelet op het individuele belang van de vergunninghouder wordt de inbreuk op het waterstaatswerk aanvaardbaar geacht en zijn er vanuit het waterschap geen bezwaren tegen het verlenen van de gevraagde vergunning.

Procedure

De aanvraag is op 15 juli 2013 is door het waterschap ontvangen en geregistreerd onder nummer I1305036.

De ingediende aanvraag bevat de volgende stukken:

- aanvraagformulier;
- omschrijving werkzaamheden en relevante overzichtstekeningen d.d. 12-07-2013 met kenmerk I1305036.

De voorbereiding van deze vergunning heeft conform het gestelde in afdeling 4.1.2 van de Algemene wet bestuursrecht (Awb) plaatsgevonden.



waterschap
**Hollandse
Delta**

Aandachtspunten

- I De vergunninghouder moet er rekening mee houden dat er naast de onderhavige vergunning, voor de handelingen waarop de vergunning betrekking heeft, tevens andere vergunning(en) en/of ontheffing(en) en/of een meldingsplicht vereist kunnen zijn.
- II Het hebben van deze vergunning ontslaat de houder niet van de verplichting om de redelijkerwijs mogelijke maatregelen te treffen teneinde te voorkomen dat derden ten gevolge van het gebruikmaken van de vergunning schade lijden.
- III Indien het vergunningplichtige werk in andere handen mocht overgaan – bijvoorbeeld door verkoop, erfopvolging, overdracht van gebruiksrecht of anderszins – moet wijziging van de tenaamstelling van de vergunning schriftelijk worden aangevraagd bij het college van dijkgraaf en heemraden van waterschap Hollandse Delta. Het verzoek moet worden gedaan binnen vier weken na de rechtsopvolging.
- IV Op grond van de Algemene wet bestuursrecht kan een (rechts)persoon, wiens belang rechtstreeks bij de vergunning is betrokken, gedurende een periode van zes weken vanaf de dag na bekendmaking, tegen dit besluit een bezwaarschrift indienen. Het bezwaarschrift moet worden gericht aan college van dijkgraaf en heemraden van waterschap Hollandse Delta, Postbus 4103, 2980 GC Ridderkerk
- V De vergunning treedt in werking na bekendmaking. Op grond van artikel 6:16 Algemene wet bestuursrecht schorst het bezwaar de werking van dit besluit niet. Gelet hierop kan, na indiening van het bezwaarschrift, gedurende de bezwaartermijn ook een verzoek om een voorlopige voorziening worden ingediend op grond van artikel 8:81 Algemene wet bestuursrecht. In geval een voorlopige voorziening wordt ingediend, treedt de vergunning niet in werking voordat op dit verzoek is beslist. Het verzoek tot het treffen van een voorlopige voorziening moet worden gericht aan de Voorzieningenrechter van de sector bestuursrecht van de Rechtbank Rotterdam, Postbus 50950, 3007 BL Rotterdam of digitaal via <http://loket.rechtspraak.nl/bestuursrecht>.

Wij verzoeken u vriendelijk om een afschrift van het verzoek tot het treffen van een voorlopige voorziening toe te zenden aan het college van dijkgraaf en heemraden van waterschap Hollandse Delta, Postbus 4103, 2980 GC Ridderkerk.
- VI Voor vragen omtrent deze vergunning kunt u contact opnemen met het waterschap via het waterschapsloket op nummer 0900 2005 005 (10 ct/min).



Bijlage I Gewaarmerkte tekeningen

- 9 overzichtstekeningen d.d. 12-07-2013 kenmerk I1305036;



waterschap
**Hollandse
Delta**

Verzoek plaatsing advertentie

vergunning t.b.v. het plaatsen van informatiepanelen op negen
verschillende locaties in de gemeente Goeree-
Overflakkee

Datum Besluit

Te plaatsen in / op

Vergunningnummer D0023115
Ingekomen nummer I1305036

NAW

Naam GEMEENTE GOEREE-OVERFLAKKEE
Postbus Postbus 1
Postcode en plaats 3240 AA te Middelharnis

I 1305036 -
3x

Aanvraag Water- en Omgevingsvergunning informatiepanelen De Motte

Motivatie

In 2012 heeft het voormalige ISGO (thans de gemeente Goeree-Overflakkee) in samenwerking met Molenstichting Goeree-Overflakkee en Historische vereniging De Motte het project "cultuurhistorie Goeree-Overflakkee in beeld" op gepakt.

Doel van het project is om de rijke geschiedenis van Goeree-Overflakkee door middel van informatiepanelen in beeld te brengen. De panelen worden allemaal geplaatst langs het fiets- en/of wandelroutenetwerk, zodat passanten op deze manier meer te weten kunnen komen over onze cultuurhistorische elementen. Dit verhoogt de belevingswaarde van onze recreatieve routenetwerken voor de recreant en toerist. Het project levert daarmee een bijdrage aan de bevordering van recreatie en toerisme op Goeree-Overflakkee, één van de speerpunten van de gemeente.

In totaal worden 21 panelen ontwikkeld en geplaatst. Inmiddels zijn de panelen bij de 12 nog in werking zijnde molens geplaatst. Hiervoor was alleen een Omgevingsvergunning noodzakelijk. Deze is op 10 juni 2013 verleend. Deze bijlage hoort bij de aanvraag om de Water- en Omgevingsvergunning voor de overige negen panelen welke worden geplaatst bij cultuurhistorische elementen.

De panelen hebben de volgende eigenschappen (zie foto):

- *Type paneel:* Lessenaar
 - *Afgewerkt formaat:* Plaat formaat: 990 x 660 mm, poten: 95 x 95 x 1800 mm
 - *Materiaal:* Lexan plaat van 990 x 660 mm welke vanaf de achterzijde bedrukt wordt met de afbeelding om beschadiging van de print te voorkomen. Het hout is een FSC hout vergelijkbaar met Robinia.
 - *Constructie:* De plaat wordt aan de voorzijde voorzien van een anti-graffiti laag en gemonteerd op een trespalaat van 6 mm. Hiervoor wordt een watervaste lijm gebruikt die vervuiling van externe invloeden voorkomt. Vervolgens wordt deze constructie gemonteerd op een houten frame (FSC hout vergelijkbaar met Robinia).
- Het frame wordt bevestigd tussen 2 poten van 95 x 95 x 1800 mm. Alles "hufterproef" gemonteerd d.m.v. RVS inbusbouten, moeren en watervaste verlijmingen. Dit laatste om het kromtrekken van het hout tgv water te voorkomen.
- *Plaatsing:* De poten worden in beton gestort.



Behoort bij besluit

D 0023115

Dit project is opgepakt in het kader van de gebiedsgerichte aanpak en wordt mede mogelijk gemaakt met een bijdrage van POP2, Leadersubsidie, een Europees fonds voor plattelandsontwikkeling.

Locaties panelen cultuurhistorische elementen Goeree-Overflakkee

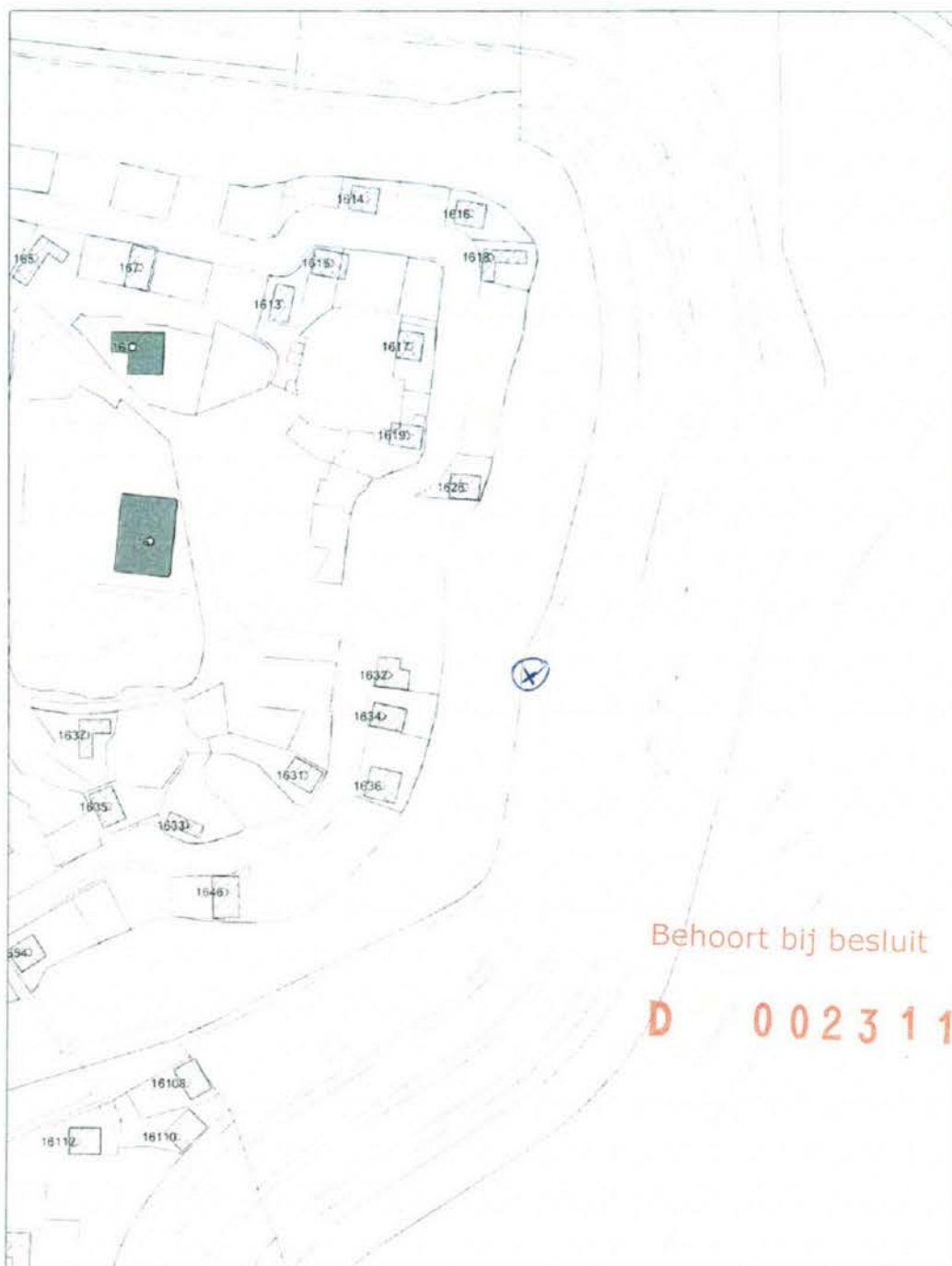
Fort Prins Frederik te Ooltgensplaat; paneel binnenkant buitendijk nabij toerit nog te realiseren fietsbrug (Kadastraal nummer; OPG00 F112)



Behoort bij besluit

D 0023115

Stroomlijn Rapport



Behoort bij besluit
D 0023115

vicrea

Opmerking:

Schaal 1:1590
Datum: 12-07-13 11:46:10

*Buitendijk Ooltgensplass
OGP ∞ F112*

Paneel Oude Raadhuis Ooltgensplaat; paneel op de Kaai nabij bankje (kadastraalnummer; OGP00 A4250)



Behoort bij besluit

D 0023115

Stroomlijn Rapport



vicrea

Opmerking:

Schaal 1:795

Datum: 12-07-13 11:49:17

*Kraai Ooltgensplein
OGP ∞ A4250*

Paneel Haven van Middelharnis; dit paneel wordt weggehaald en het nieuwe paneel wordt op deze locatie geplaatst. Kadastraal nummer: MDH00 B 5978

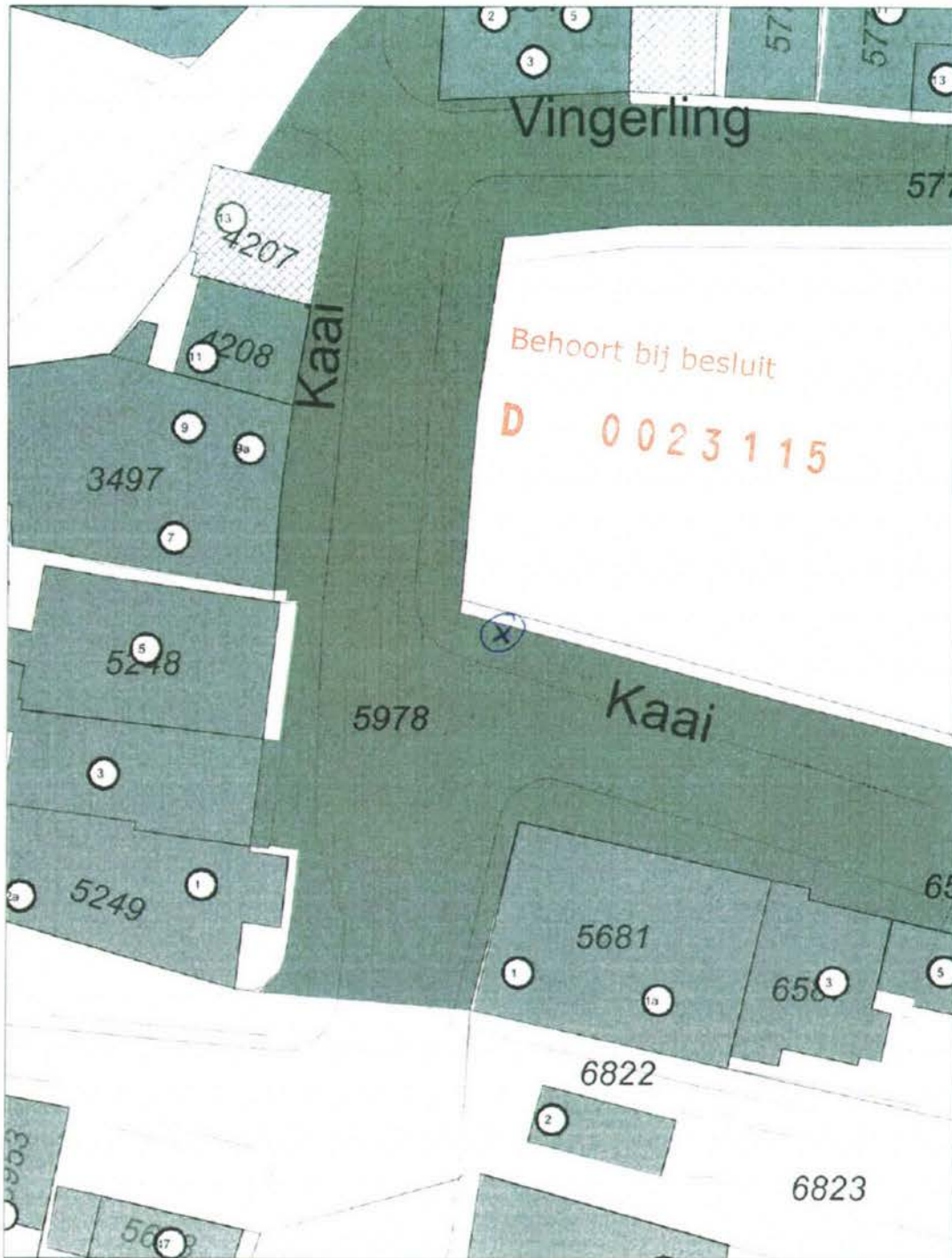


Behoort bij besluit

D 0023115



Stroomlijn Rapport



vicrea

Schaal 1:398

Datum: 12-07-13 11:54:33

Kaai Middelkarnis

Opmerking:

MDH 00 B 5978

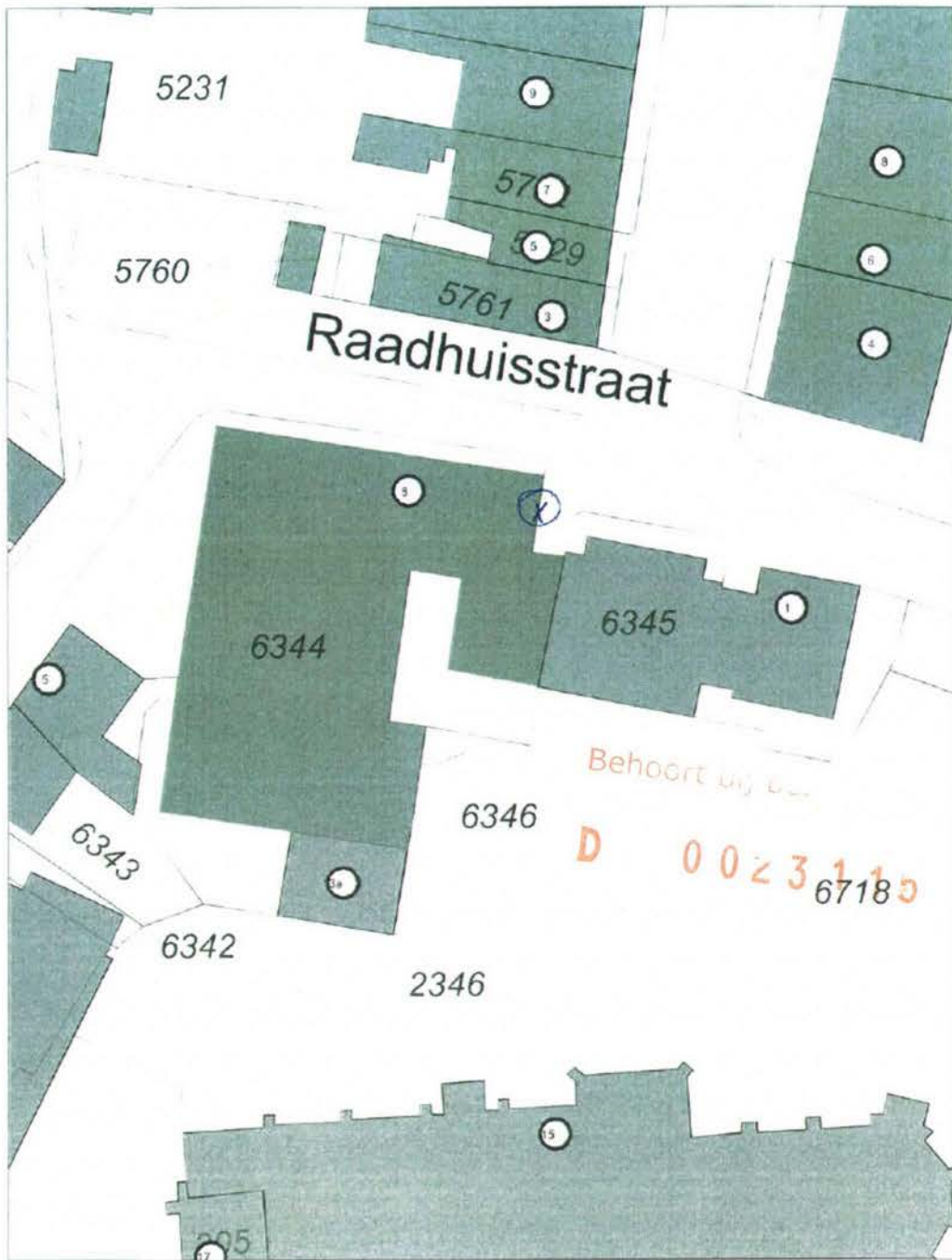
Paneel Oude Raadhuis Middelharnis; informatiepaneel wordt aan de muur opgehangen op plek waar nu het oude mededelingenbord hangt. Notariskantoor Schuring en Benschop heeft ingestemd met het voorstel. Kadastraal nummer; MDH00 B 6344.



Behoort bij besluit

D 0023115

Stroomlijn Rapport



vicrea

Opmerking:

Schaal 1:398

Datum: 12-07-13 11:57:49

Raadhuisstraat 5 zijgevel Middelhamer
MDH 00 B 6344

Paneel RTM brug Dirksland: aan de Oosthavendijk. Eventueel paal hondenuitlaat plek wat naar links verplaatsen. Kadastraal nummer: DLD00 B 3807



Deel part bij besluit
D 0023115



Stroomlijn Rapport



vicrea

Opmerking:

Schaal 1:795

Datum: 12-07-13 12:00:48

Dirksland Oosthavendijk
behoort bij besluit
DLDoo B 3807.

D 0023115

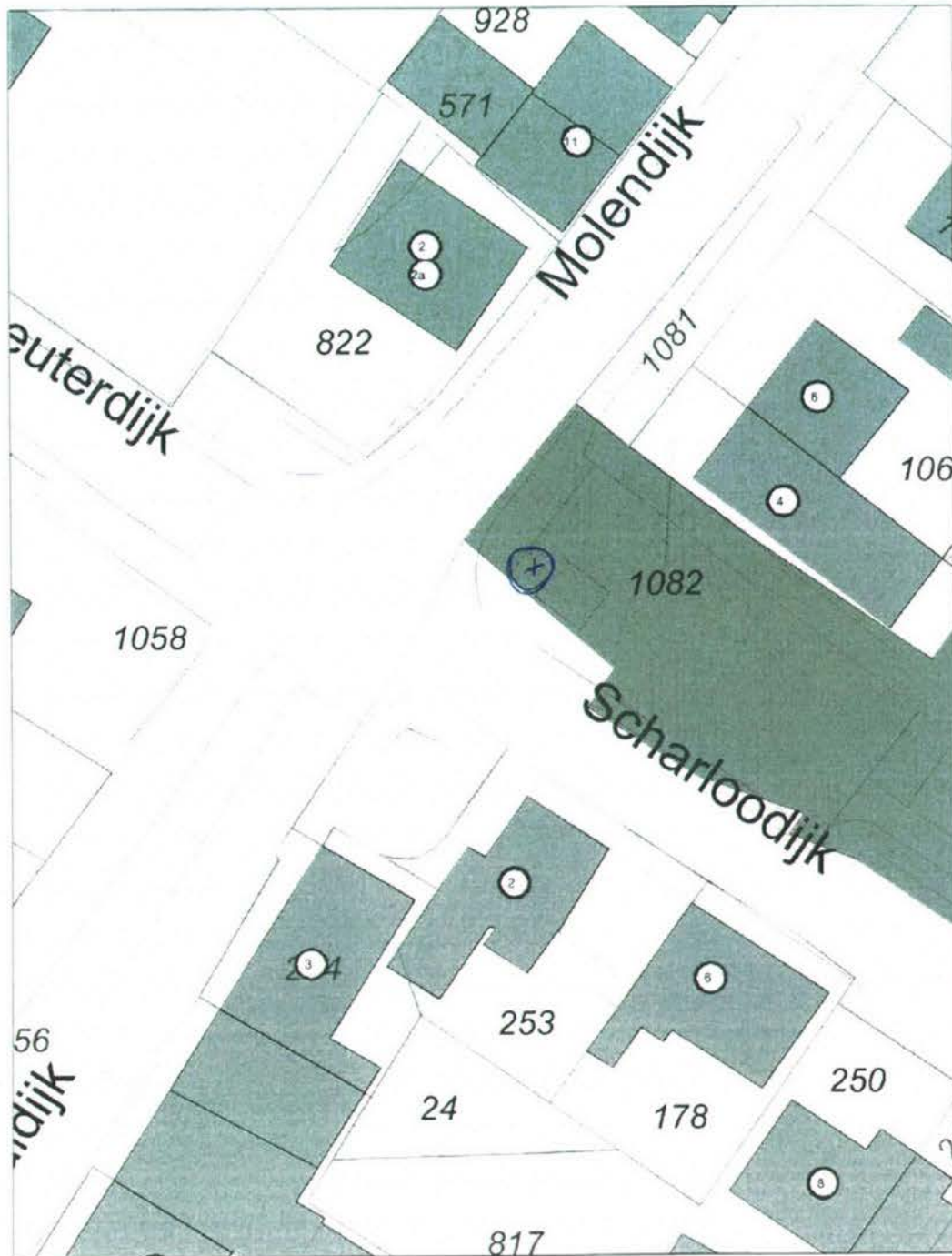
Visbank te Herkingen: voorkeur is om het paneel te plaatsen aan de zijde van de Molendijk nabij de Visbank. Wel vandalisme gevoelig. Kadastraal nummer: DLD00 F1122



Behoort bij besluit

D 0023115

Stroomlijn Rapport



vicrea

Opmerking:

Schaal 1:398

Datum: 12-07-13 12:05:26

Herhingen Visbank molendijk
DLD00 F1122

Behoort bij besluit


D 0023115

Goedereede-Havenhoofd: paneel tussen bankje en kunstwerk De Visserman Kadastraal nummer:
GDR01 A 2494

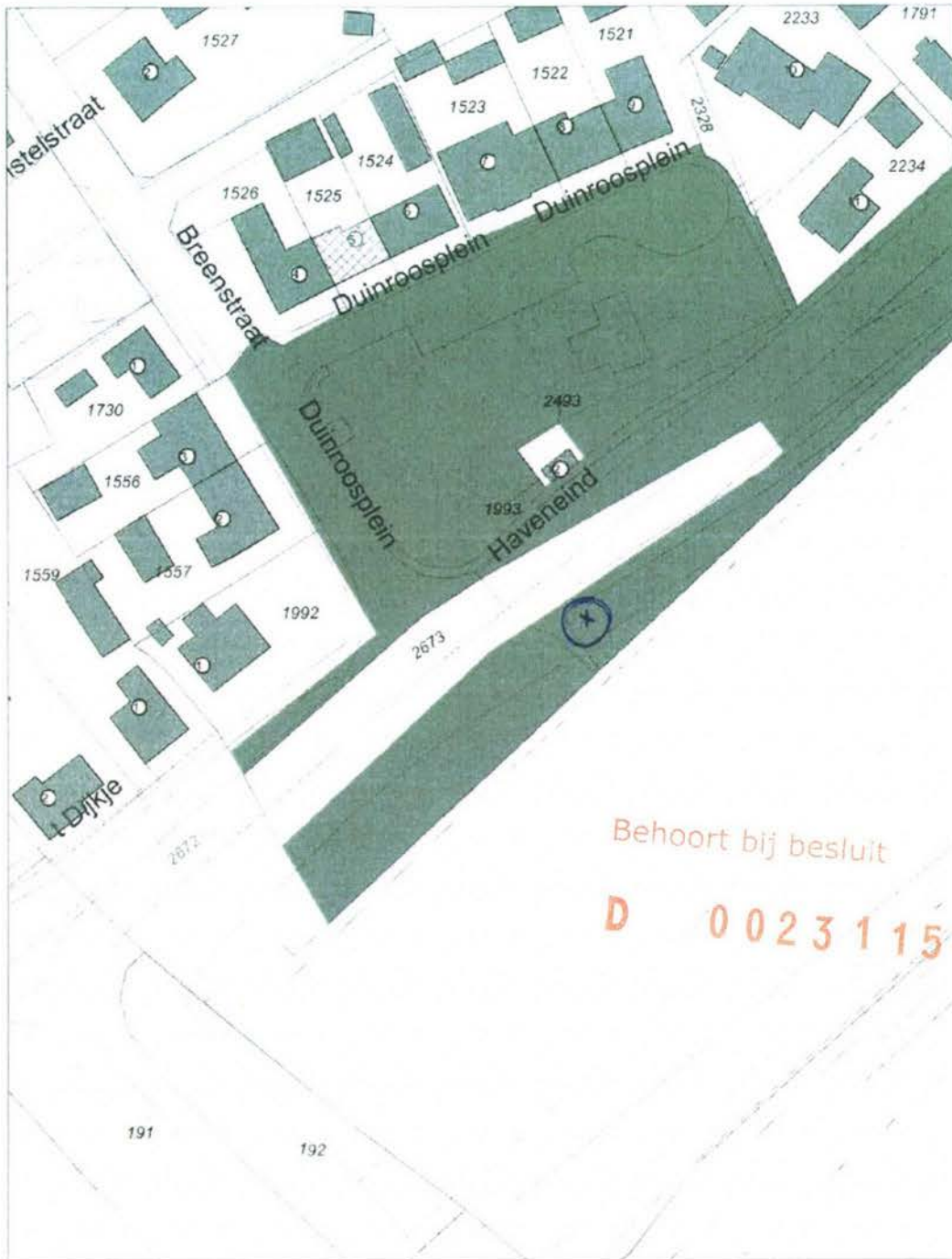


Behoort bij besluit

D 0023115



Stroomlijn Rapport



vicrea

Opmerking:

Schaal 1:795

Datum: 12-07-13 12:07:49

Goedereede - Havenhoofd Havenend
GDR nr A2494

Joodse begraafplaats, Mariadijk ong. te Goedereede; paneel in wegberm Kadastraal nummer:
GDR01 D 110



Behoort bij besluit
D 0023115

Stroomlijn Rapport



vicrea


Opmerking:

Schaal 1:795

Datum: 12-07-13 12:23:18

Joodse begraafplaats Guedereeste
Mariadyk GDR01 D110

Kasteel de Motte, Steenweg/Bosweg te Ouddorp: locatie paneel in wegberm nabij toegang tot terrein. Kadastraal nummer ODP01 H1272



Behoort bij besluit
D 0023115

Stroomlijn Rapport



vicrea

Opmerking:

Motte kasteel Ouddorp
ODP 01 H1272.

Schaal 1:795

Datum: 12-07-13 12:26:31