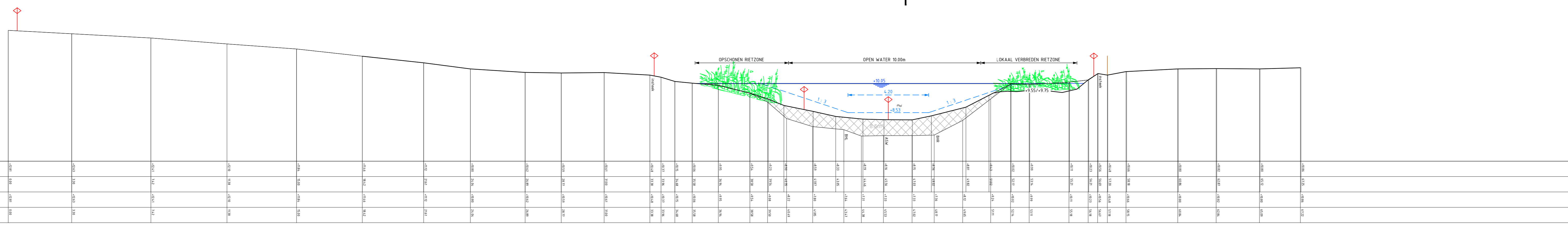


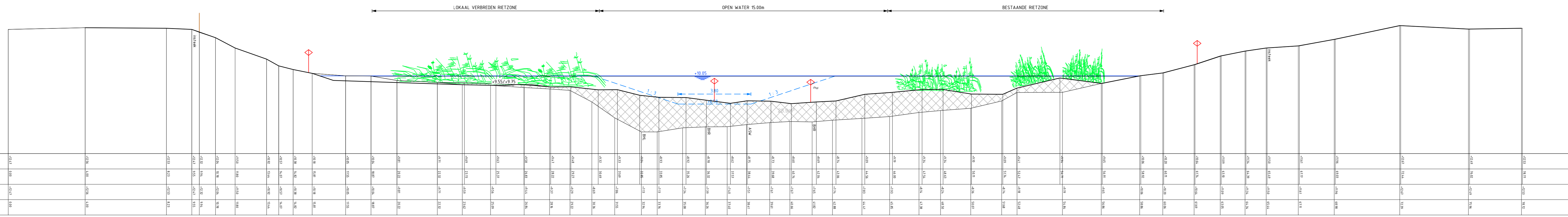
DP 1

N.A.P. +6.00  
Hoogte van het terrein  
Afstand tot het midpunt  
Hoogte van het terrein  
Afstand tot het midpunt




DP 2

N.A.P. +6.00  
Hoogte van het terrein  
Afstand tot het midpunt  
Hoogte van het terrein  
Afstand tot het midpunt



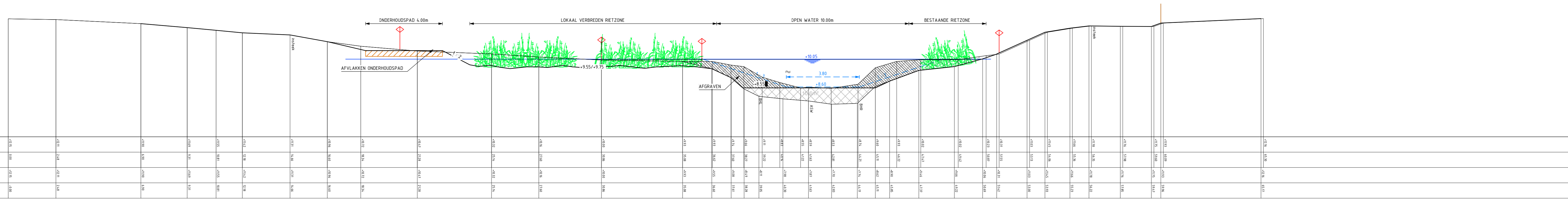
DP 3

N.A.P. +6.00  
Hoogte van het terrein  
Afstand tot het midpunt  
Hoogte van het terrein  
Afstand tot het midpunt



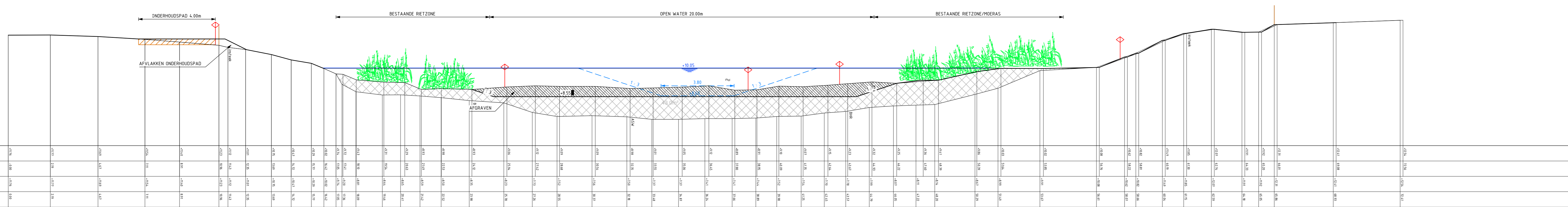
DP 4

N.A.P. +6.00  
Hoogte van het terrein  
Afstand tot het midpunt  
Hoogte van het terrein  
Afstand tot het midpunt

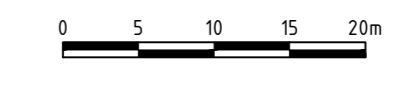


DP 5

N.A.P. +6.00  
Hoogte van het terrein  
Afstand tot het midpunt  
Hoogte van het terrein  
Afstand tot het midpunt



- LEGENDA**
- LEGGERPROFIEL
  - KADASTRALE GRENS
  - WATERLUIJN
  - BESTAAND PROFIEL
  - NIEUW PROFIEL
  - AANTAL N° SLIB PER PROFIEL
  - ONTGRAVEN



MATEN IN METERS, TENZIJ ANDERS AANGEGEVEN  
MATERIALEN IN MILLIMETERS

CONCEPT

WATERSCHAP RIJN EN IJSSEL  
HERINRICHTING WAALSE WATER  
ONTWERP DWARSPROFIELEN 1-5

Teeknummer 324135-201-C2-1	Rev.	Bevat 324135-201-C2	Formaat A0	Schaal 1:100	Blad	Aantal
Plaats ARNHEM	Projectnummer 324135	Bevatnummer	Datum van uitgave 19-06-2013	Stat.	Geac.	Acc.