

VERZONDEN - 1 AUG. 2013

DATUM
UW BRIEF VAN 24 juni 2013
UW KENMERK
ONS KENMERK VG/U
INGEKOMEN NR. I1304558
ONDERWERP Watervergunning

CONTACTPERSOON R.M. Muilenburg - Troost
DOORKIESNUMMER 088 - 97 43 710
E-MAILADRES r.muilenburg@wshd.nl
BIJLAGEN vergunning met nr. D0022991



waterschap
**Hollandse
Delta**

cc: BJJJE
BEBB

Gemeente Spijkenisse
T.a.v. de heer A.P. van Oudheusden
Postbus 25
3200 AA Spijkenisse



U1305568

Geachte heer Van Oudheusden,

Naar aanleiding van uw aanvraag is besloten gemeente Spijkenisse een vergunning te verlenen voor het verleggen van een hoofdwatgang nabij Toldijk 16 te Hekelingen, gemeente Spijkenisse.

De vergunning met nummer D0022991 treft u als bijlage aan.

De mogelijkheid bestaat dat tegen het besluit bezwaar wordt gemaakt. Ook kan het verzoek worden ingediend om een voorlopige voorziening. Hiervoor verwijzen wij u naar de aandachtspunten die zijn bijgevoegd bij de vergunning.

Met nadruk wijzen wij u erop dat de uitvoering van de werkzaamheden, waartoe vergunning is verleend, gedurende de genoemde bezwaartermijn geheel voor uw risico komt.

De in de vergunning omschreven werken liggen geheel of gedeeltelijk op een perceel dat eigendom is van waterschap Hollandse Delta. De vergunde werken kunnen alleen worden uitgevoerd wanneer met het waterschap als eigenaar privaatrechtelijk overeenstemming is bereikt. Hiervoor dient contact te worden opgenomen met de afdeling Bestuurlijke en Juridische zaken.

Wij adviseren u deze brief bij de vergunning te bewaren. Voorts verzoeken wij u bij correspondentie het nummer van de vergunning te vermelden.

Aan deze vergunning zijn geen leges verbonden.

Heeft u naar aanleiding van deze brief nog vragen, dan kunt u contact opnemen met de medewerker zoals genoemd boven aan deze brief.

Hoogachtend,
namens dijkgraaf en heemraden,

E. Willemsen
teamleider vergunningverlening

Handelsweg 100
2988 DC Ridderkerk
Postadres Postbus 4103
2980 GC Ridderkerk
telefoon 088 974 30 00
fax 088 974 30 01
internet www.wshd.nl
info@wshd.nl



waterschap
**Hollandse
Delta**

Watervergunning

Aanhef

Dijkgraaf en heemraden van waterschap Hollandse Delta hebben op 25 juni 2013 een aanvraag ontvangen van gemeente Spijkenisse om een vergunning te verlenen. De aanvraag betreft het uitvoeren van handelingen in een waterstaatswerk of beschermingszone, waarvoor krachtens verordening van het waterschap vergunning is vereist.

Besluit

Gelet op de bepalingen van de Waterwet, het Waterbesluit, de Keur voor waterschap Hollandse Delta 2009, de Algemene wet bestuursrecht en de hieronder vermelde overwegingen besluiten dijkgraaf en heemraden als volgt:

- I De gevraagde vergunning aan gemeente Spijkenisse, postbus 25, 3200 AA te Spijkenisse, of diens rechtverkrijgende(n), te verlenen. De vergunning betreft het verleggen van een hoofdwatgang en het aanbrengen van een grondkerende constructie nabij Toldijk 16 te Hekelingen, gemeente Spijkenisse.
- II De vergunning te verlenen voor onbepaalde tijd voor het hebben en onderhouden van de werken genoemd onder besluit I.
- III De vergunning te verlenen voor de realisatie van de werken genoemd onder besluit I voor een periode van drie jaar, gerekend vanaf het moment dat de vergunning in werking treedt.
- IV Als gevolg van de onder besluit I vergunde werken de desbetreffende beheerregisters aan te passen en tot die tijd dit besluit als kader te stellen voor ligging, vorm, samenstelling en omvang van de betrokken waterstaatswerken en de onderhoudsverplichtingen aan deze waterstaatswerken.
- V De gewaarmerkte tekening zoals opgenomen in bijlage II deel te laten uitmaken van deze vergunning.
- VI Aan de vergunning de opgenomen voorschriften te verbinden.

Ondertekening

Ridderkerk, d.d. 1 AUG. 2013


Namens dijkgraaf en heemraden,

ing. I.J. Dekker
afdelingshoofd Vergunningverlening

Legeskosten: nihil

Afschrift

Een afschrift van deze vergunning is gezonden aan het college van burgemeester en wethouders van gemeente Spijkenisse gemeente@spijkenisse.nl.



waterschap
**Hollandse
Delta**

Voorschriften

Ten aanzien van de aanvang en voltooiing van de werkzaamheden

1. De aanvang van de werkzaamheden moet ten minste één week van tevoren aan de afdeling Handhaving worden gemeld via het waterschapsloket. Het waterschapsloket is bereikbaar onder telefoonnummer 0900 2005005 (10 ct/min) of per e-mail 2005005@wshd.nl.
2. Voor aanvang van de werkzaamheden dient een naam en telefoonnummer van een contactpersoon die in geval van calamiteiten door het waterschap bereikt kan worden, te worden gemeld bij het waterschapsloket.
3. Zonder de schriftelijke toestemming van het waterschap mag het werk niet worden gewijzigd, uitgebreid of verwijderd.
4. Indien ten behoeve van onderhoud enige grondroering, ophoging of vernieuwing moet worden gedaan moet ten minste één week van tevoren en anders zo vroeg als mogelijk dit schriftelijk worden gemeld aan de afdeling Handhaving.
5. Schade en onderhoud aan het oppervlaktewaterlichaam, als gevolg van de uitvoering van het werk, blijft gedurende een periode van een jaar na voltooiing van de werken voor rekening van de vergunninghouder.

Ten aanzien van uitvoering en revisie

6. Tijdens de uitvoering van het werk dient een exemplaar van deze vergunning met gewaarmerkte tekeningen op het werk aanwezig te zijn.
7. De werken moeten worden uitgevoerd overeenkomstig de bij deze vergunning behorende en als zodanig gewaarmerkte bijlagen, behoudens de uit de voorschriften voortvloeiende wijzigingen en/of aanvullingen.
8. Ten aanzien van de voorschriften is het ter plaatse geldende leggerprofiel maatgevend. Met dien verstande wanneer het oppervlaktewaterlichaam ruimere afmetingen heeft, van deze ruimere afmetingen moet worden uitgegaan.
9. Indien het waterschap vaststelt dat wijziging van plaats of samenstelling van de krachtens deze vergunning toegestane werken met betrekking tot het waterstaatkundig belang nodig is, moeten deze wijzigingen op eerste aanzegging door de vergunninghouder worden aangebracht of uitgevoerd.
10. De lokale waterhuishouding mag tijdens de uitvoering van de werkzaamheden niet worden verstoord. Hiertoe moeten afdoende maatregelen getroffen worden.

Ten aanzien van grondroeringen

11. Grondroeringen behoren tot het strikt noodzakelijke te worden beperkt. Eventuele nazakkingen, voor zover die het gevolg zijn van de vergunde werkzaamheden, moeten door en op kosten van de vergunninghouder worden hersteld.
12. Alvorens met graafwerkzaamheden te beginnen moet vergunninghouder zich ter plaatse op de hoogte stellen van de positie van aanwezige kabels en leidingen.
13. De eventueel overblijvende grond en alle uit ontgravingen komend puin of andere voorwerpen moet door de vergunninghouder worden afgevoerd.



waterschap
**Hollandse
Delta**

Ten aanzien van dempen en graven

14. Het nieuw te graven oppervlaktewaterlichaam moet aan de volgende afmetingen voldoen:
vast peil: N.A.P. -2,35 m
bodemhoogte: N.A.P. -3,00 m
bodembreedte: 1,50 m
15. Er mag niet worden gedempt voordat er compenserend water (minimaal 225 m²) is gegraven.
16. Als gevolg van het dempen en nieuw te graven oppervlaktewaterlichaam mogen er geen doodlopende uiteinden ontstaan.
17. De demping moet worden afgewerkt met een talud, dat niet steiler is dan 2:3 en moet op doelmatige wijze tegen uitspoeling worden beschermd.
18. Dempingen moeten blijvend tot maaiveldhoogte worden aangelegd.
19. De vergunninghouder moet zorg dragen voor een gelijkwaardige af- en ontwatering van de naast de demping gelegen gronden. Eventuele uitkomende leidingen dienen voldoende te worden verlengd. De onderhoudsplicht van de hiertoe te realiseren voorzieningen ligt bij de vergunninghouder.

Ten aanzien van grondkerende constructie

20. Op de waterlijn mag over 80 meter een grondkerende constructie geplaatst worden, zodanig dat het natte profiel van het oppervlaktewaterlichaam niet wordt verkleind.
21. De grondkerende constructie moet door de vergunninghouder in goede staat worden onderhouden en mag niet door- en overgroeid raken. Dit betekent in ieder geval dat verzakkingen, vervormingen of andere schade aan de constructie direct moet worden hersteld.
22. De grondkerende constructie moet vloeiend aansluiten op eventuele reeds bestaande constructies.

Ten aanzien van bereikbaarheid

23. De uitvoering en constructie van de in deze vergunning genoemde werken moet van een zodanige aard zijn, dat de beschermingszone langs de waterstaatswerken berijdbaar is en blijft voor onderhoudsmaterieel.

Ten aanzien van de afwerking

24. Als gevolg van de werkzaamheden mag geen grond, bagger of vuil in het water geraken of achterblijven. Direct na gereedkomen van de werkzaamheden, moet ter plaatse het oppervlaktewaterlichaam worden opgeschoond.
25. Het oppervlak moet geheel in overeenstemming met de omgeving worden afgewerkt en bekleed.
26. Losse materialen, planken e.d., die geen deel uitmaken van de werken waarvoor vergunning is verleend, moeten ten genoegen van de afdeling Handhaving worden verwijderd.



waterschap
**Hollandse
Delta**

Aanvraag en overwegingen

Aanleiding

Gemeente Spijkenisse is voornemens om het project "Groenzone Zuidoost" uit te voeren, waardoor een hoofdwatgang verlegd moet worden.

Voor een situatieschets van de locatie van de activiteiten wordt verwezen naar bijlage I.

Handelingen waarvoor vergunning wordt aangevraagd

Voor het uitvoeren van handelingen in waterstaatswerken en beschermingszones is op grond van artikel 4.1.1 van de Keur van waterschap Hollandse Delta 2009 een vergunning vereist.

De werkzaamheden worden uitgevoerd in en nabij oppervlaktewaterlichaam H13863. Dit oppervlaktewaterlichaam is een hoofdwatgang volgens de legger van waterschap Hollandse Delta.

Toetsing van de aanvraag aan de doelstellingen van het waterbeheer

Werken of werkzaamheden worden getoetst aan de doelstellingen van de Waterwet. Deze doelstellingen, die richtinggevend zijn bij de uitvoering van het waterbeheer, zijn als volgt geformuleerd:

- a. voorkoming en waar nodig beperking van overstromingen, wateroverlast en waterschaarste, in samenhang met
- b. bescherming en verbetering van de chemische en ecologische kwaliteit van watersystemen en
- c. vervulling van maatschappelijke functies door watersystemen.

Deze doelstellingen vormen in onderlinge samenhang de basis voor vergunningverlening en zijn geconcretiseerd via wettelijk vastgestelde normen en aanvullend beleid ten aanzien van de veiligheid, waterkwantiteit, waterkwaliteit en maatschappelijke functievervulling door watersystemen. De uitwerking hiervan vindt plaats in aanvullende regelgeving (onder andere de Keur van waterschap Hollandse Delta), in water- en beheersplannen op grond van hoofdstuk 4 van de Waterwet en in beleidsregels.

De vastgestelde normen en beleid zijn richtinggevend bij de toetsing of een aangevraagde handeling verenigbaar is met de doelstellingen voor het waterbeheer. Een vergunning wordt verleend indien werken of werkzaamheden zich niet verzetten tegen de doelstellingen van het waterbeheer en het mogelijk is om de belangen van het waterbeheer door het verbinden van voorschriften en beperkingen voldoende te beschermen.

Aanvragen voor een vergunning op grond van de Keur voor werken en werkzaamheden in en nabij waterstaatswerken worden getoetst op:

- effecten op het falen of verslechteren van de functie van waterstaatswerken en daaruit voortvloeiend het totale watersysteem;
- effecten op de (toekomstige) mogelijkheden van het doelmatig beheer en onderhoud van het waterstaatswerken en beschermingszones.



waterschap
**Hollandse
Delta**

Overwegingen ten aanzien van het oppervlaktewaterlichaam

Binnen het project "Groenzone Zuidoost" is een overeenkomst gesloten waar in samenspraak met het waterschap de structuur van de hoofdwatervangsten is bepaald en wanneer deze in eigendom en beheer overgaan naar het waterschap. De watervangsten die binnen het project de functie van hoofdwatervangst verliezen krijgen de functie van overige watervangst. Vanwege de nieuwe perceelindeling wordt de huidige hoofdwatervangst verlegd.

Constructie en uitvoering

De watervangst wordt over een lengte van 80 meter gedempt (225 m²) met grond uit de nieuw te graven watervangst (240m²). Daarnaast wordt aan de tuinzijde van Toldijk 16 een grondkerende constructie aangebracht.

Effecten op bergingscapaciteit, doorstroming

Het nieuw te graven oppervlaktewaterlichaam wordt aangesloten op bestaand oppervlaktewater en maakt daardoor onderdeel uit van het watersysteem. Omdat er meer oppervlaktewater gegraven wordt dan er wordt gedempt neemt de bergingscapaciteit toe.

De grondkerende constructie wordt op de waterlijn aangebracht, daardoor wordt de doorstroming binnen het lokale watersysteem niet belemmerd.

Effecten op de waterkwaliteit en de ecologie

Het verleggen van de watervangst betreft een klein deel van de hoofdwatervangst. Met voorschriften in deze vergunning zijn aanvullende constructie- en uitvoeringsvoorwaarden opgenomen zodat zowel ten tijde van de aanleg en tijdens uitvoering van de werken geen hinder ontstaat voor de kwantitatieve doorstroming en daarmee geen (blijvende) significante verslechtering optreedt in de waterkwaliteit en ecologie.

Effecten op de ruimte voor doelmatig beheer en onderhoud

Omdat het verleggen van een bestaande watervangst betreft zijn er geen wijzigingen op de ruimte voor doelmatig beheer en onderhoud.

Slotoverweging

Bij het naleven van de aan dit besluit verbonden voorschriften en gelet op het individuele belang van de vergunninghouder wordt de inbreuk op het watersysteem aanvaardbaar geacht en zijn er vanuit het waterschap geen bezwaren tegen het verlenen van de gevraagde vergunning.



waterschap
**Hollandse
Delta**

Procedure

De aanvraag is op 25 juni 2013 door het waterschap ontvangen en geregistreerd onder nummer I1304558.


De ingediende aanvraag bevat de volgende stukken:

- aanvraagformulier;
- 2 tekeningen met kenmerk I1304558.

De aanvrager is op 8 juli 2013 telefonisch op de hoogte gebracht dat de aanvraag onvoldoende gegevens bevat om in behandeling te kunnen nemen. De ontbrekende gegevens zijn op 9 juli 2013 ontvangen en bevat de volgende stukken:

- begeleidend schrijven;
- overeenkomst 'Groenzone Spijkenisse', d.d. 13 november 2012, kenmerk I1305070.

De voorbereiding van deze vergunning heeft conform het gestelde in afdeling 4.1.2 van de Algemene wet bestuursrecht (Awb) plaatsgevonden.




waterschap
**Hollandse
Delta**

Aandachtspunten

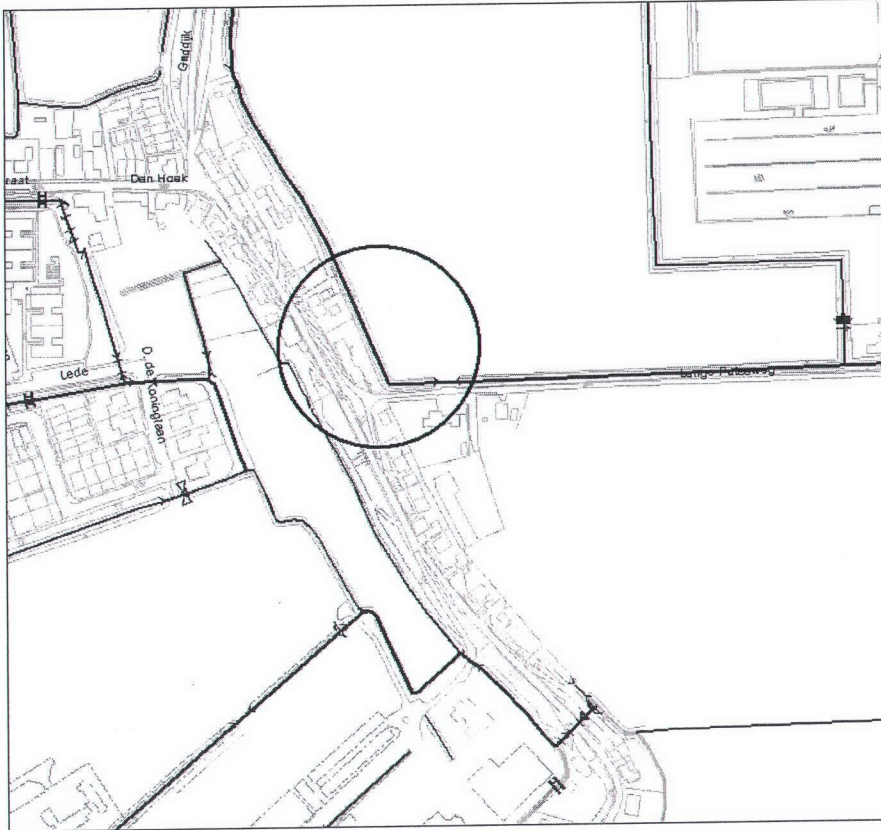
- I De vergunninghouder moet er rekening mee houden dat er naast de onderhavige vergunning, voor de handelingen waarop de vergunning betrekking heeft, tevens andere vergunning(en) en/of ontheffing(en) en/of een meldingsplicht vereist kunnen zijn.
- II Het hebben van deze vergunning ontslaat de houder niet van de verplichting om de redelijkerwijs mogelijke maatregelen te treffen teneinde te voorkomen dat derden ten gevolge van het gebruikmaken van de vergunning schade lijden.
- III Indien het vergunningplichtige werk in andere handen mocht overgaan – bijvoorbeeld door verkoop, erfopvolging, overdracht van gebruiksrecht of anderszins – moet wijziging van de tenaamstelling van de vergunning schriftelijk worden aangevraagd bij het college van dijkgraaf en heemraden van waterschap Hollandse Delta. Het verzoek moet worden gedaan binnen vier weken na de rechtsopvolging.
- IV Op grond van de Algemene wet bestuursrecht kan een (rechts)persoon, wiens belang rechtstreeks bij de vergunning is betrokken, gedurende een periode van zes weken vanaf de dag na bekendmaking, tegen dit besluit een bezwaarschrift indienen. Het bezwaarschrift moet worden gericht aan college van dijkgraaf en heemraden van waterschap Hollandse Delta, Postbus 4103, 2980 GC Ridderkerk
- V De vergunning treedt in werking na bekendmaking. Op grond van artikel 6:16 Algemene wet bestuursrecht schorst het bezwaar de werking van dit besluit niet. Gelet hierop kan, na indiening van het bezwaarschrift, gedurende de bezwaartermijn ook een verzoek om een voorlopige voorziening worden ingediend op grond van artikel 8:81 Algemene wet bestuursrecht. In geval een voorlopige voorziening wordt ingediend, treedt de vergunning niet in werking voordat op dit verzoek is beslist. Het verzoek tot het treffen van een voorlopige voorziening moet worden gericht aan de Voorzieningenrechter van de sector bestuursrecht van de Rechtbank Rotterdam, Postbus 50950, 3007 BL Rotterdam of digitaal via <http://loket.rechtspraak.nl/bestuursrecht>.

Wij verzoeken u vriendelijk om een afschrift van het verzoek tot het treffen van een voorlopige voorziening toe te zenden aan het college van dijkgraaf en heemraden van waterschap Hollandse Delta, Postbus 4103, 2980 GC Ridderkerk.
- VI Voor vragen omtrent deze vergunning kunt u contact opnemen met het waterschap via het waterschapsloket op nummer 0900 2005 005 (10 ct/min).



waterschap
**Hollandse
Delta**

Bijlage I Locatie projectgebied





Bijlage II Gewaarmerkte tekening

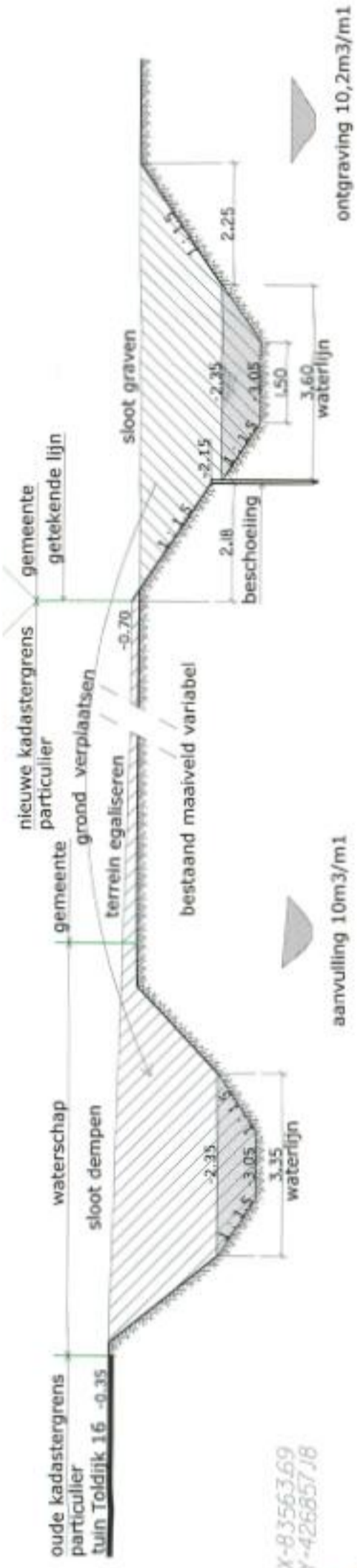
- tekeningnummer 50-28-1008, 24 juni 2013, kenmerk I1304558.



waterschap
**Hollandse
Delta**

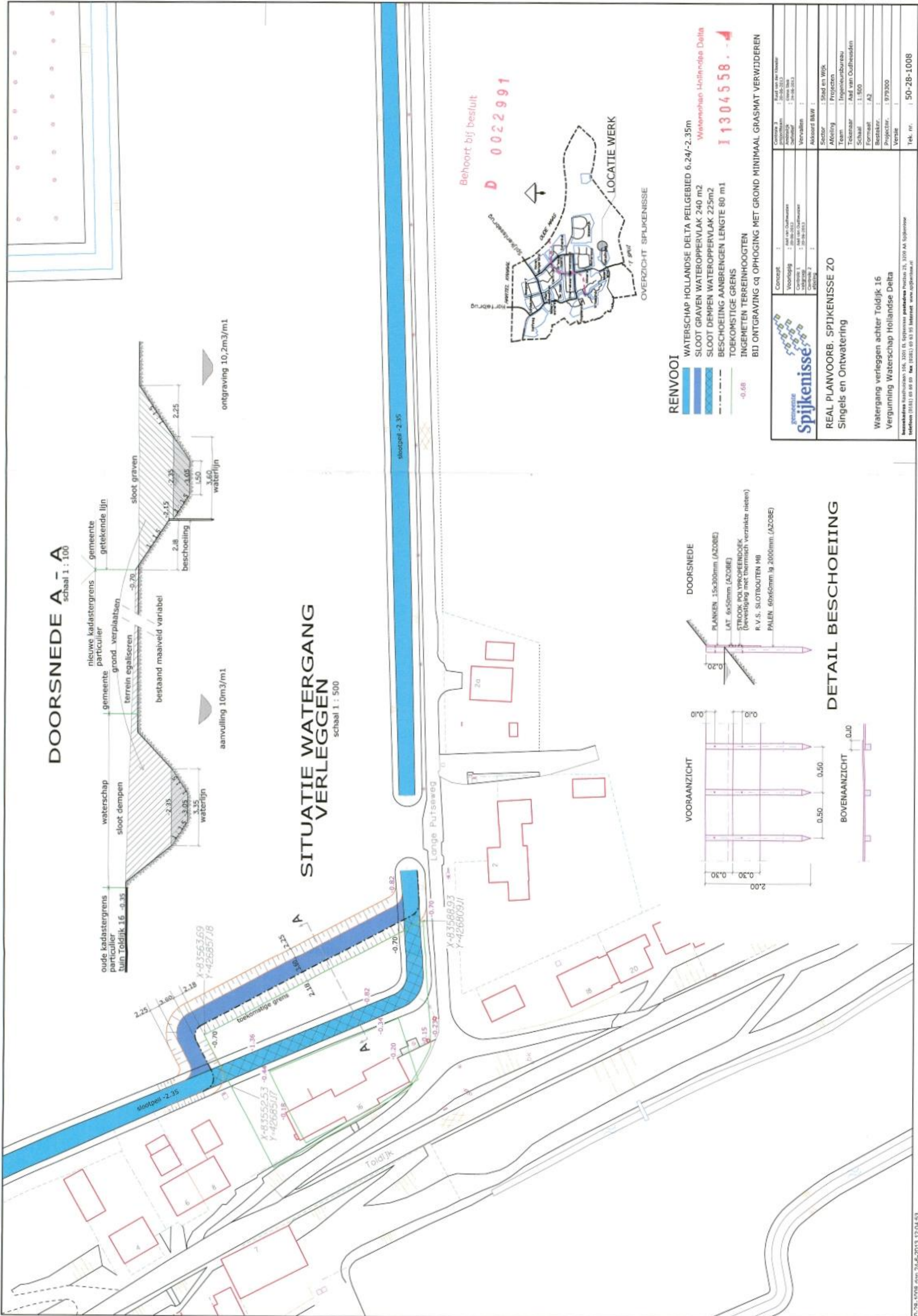
DOORSNEDE A-A

schaal 1 : 100



SITUATIE WATERGANG VERLEGGEN

schaal 1 : 500

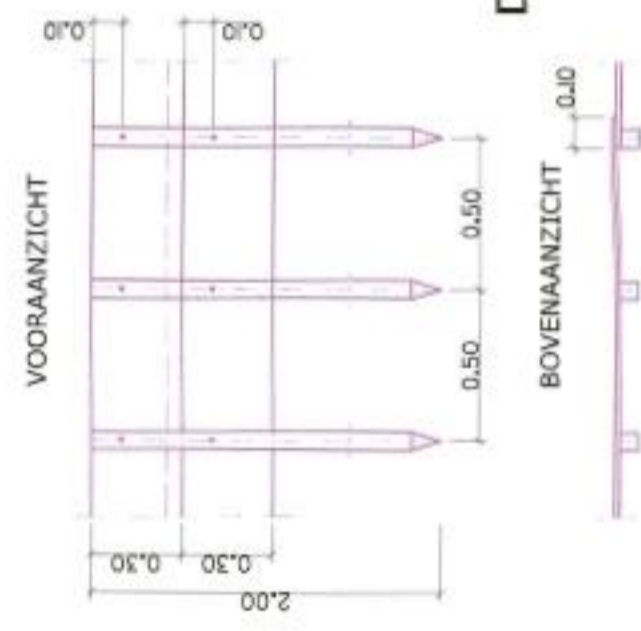


RENVOOI

- WATERSCHAP HOLLANDE DELTA PEILGEBIED 6,24/-2,35m
- SLOOT GRAVEN WATEROPPERVLAK 240 m²
- SLOOT DEMPEN WATEROPPERVLAK 225m²
- BESCHOEIING AANBRENGEN LENGTE 80 m1
- TOEKOMSTIGE GRENS
- INGENIETEN TERREINHOOGTEN
- BIJ ONTGRAVING cq OPHOGING MET GROND MINIMAAL GRASMAT VERWIJDEREN

DOORSNEDE

- PLANKEN 15x300mm (AZOBE)
- LAT 6x50mm (AZOBE)
- STROOK POLYPROPYLEENDIEK (bevestiging met thermisch verzinkte nieten)
- R.V.S. SLOOTBOUTEN M8
- PALEN 60x60mm lg 2000mm (AZOBE)



DETAIL BESCHOEIING

Spijkennisse

REAL PLANVOORB. SPIJKENISSE ZO
Singels en Ontwatering

Watergang verleggen achter Toldijk 16
Verunning Waterschap Hollandse Delta

Concept 1 : 10-08-2013

Voortgang 1 : 10-08-2013

Concept 2 : 10-08-2013

Voortgang 2 : 10-08-2013

Concept 3 : 10-08-2013

Voortgang 3 : 10-08-2013

Concept 4 : 10-08-2013

Voortgang 4 : 10-08-2013

Concept 5 : 10-08-2013

Voortgang 5 : 10-08-2013

Concept 6 : 10-08-2013

Voortgang 6 : 10-08-2013

Concept 7 : 10-08-2013

Voortgang 7 : 10-08-2013

Concept 8 : 10-08-2013

Voortgang 8 : 10-08-2013

Concept 9 : 10-08-2013

Voortgang 9 : 10-08-2013

Concept 10 : 10-08-2013

Voortgang 10 : 10-08-2013

Waterschap Hollandse Delta

I 1304558