

VERZONDEN 29 JULI 2013

DATUM  
UW BRIEF VAN 16 april 2013  
UW KENMERK  
ONS KENMERK VG/U  
INGEKOMEN NR. I1303085  
ONDERWERP Watervedunning

CONTACTPERSOON J.H.T. van der Helm  
DOORKIESNUMMER 088-9743381  
E-MAILADRES j.vanderhelm@wshd.nl  
BIJLAGEN vergunning met nr. D0022609



waterschap  
**Hollandse  
Delta**

cc: BEBB



U1305501

Ghala Hoeve  
T.a.v. de heer R.C.J. Lips  
Galathesdijk 8  
3257 LE Ooltgensplaat

Geachte heer Lips,

Naar aanleiding van uw aanvraag is besloten u een vergunning te verlenen voor het plaatsen van een hekwerk t.b.v. een weiland en het maken van een paardrijbak naast een watergang nabij de Galathesdijk 8 te Ooltgensplaat.

De vergunning met nummer D0022609 treft u als bijlage aan.

De mogelijkheid bestaat dat tegen het besluit bezwaar wordt gemaakt. Ook kan het verzoek worden ingediend om een voorlopige voorziening. Hiervoor verwijzen wij u naar de aandachtspunten die zijn bijgevoegd bij de vergunning.

Met nadruk wijzen wij u erop dat de uitvoering van de werkzaamheden, waartoe vergunning is verleend, gedurende de genoemde bezwaartermijn geheel voor uw risico komt.

De in de vergunning omschreven werken liggen geheel of gedeeltelijk op een perceel dat eigendom is van waterschap Hollandse Delta. De vergunde werken kunnen alleen worden uitgevoerd wanneer met het waterschap als eigenaar privaatrechtelijk overeenstemming is bereikt. Hiervoor dient contact te worden opgenomen met de afdeling Bestuurlijke en Juridische zaken.

Wij adviseren u deze brief bij de vergunning te bewaren. Voorts verzoeken wij u bij correspondentie het nummer van de vergunning te vermelden.


Aan deze vergunning zijn geen leges verbonden.

Heeft u naar aanleiding van deze brief nog vragen, dan kunt u contact opnemen met de medewerker zoals genoemd boven aan deze brief.

Hoogachtend,  
namens dijkgraaf en heemraden,

E. Willemsen  
teamleider vergunningverlening

Handelsweg 100  
2988 DC Ridderkerk  
Postadres Postbus 4103  
2980 GC Ridderkerk  
telefoon 088 974 30 00  
fax 088 974 30 01  
internet [www.wshd.nl](http://www.wshd.nl)  
[info@wshd.nl](mailto:info@wshd.nl)



waterschap  
**Hollandse  
Delta**

## Watervergunning

### Aanhef

Dijkgraaf en heemraden van waterschap Hollandse Delta hebben op 29 april 2013 een aanvraag om een vergunning ontvangen van Ghala Hoeve te Ooltgensplaat. De aanvraag betreft het uitvoeren van handelingen in een waterstaatswerk of beschermingszone, waarvoor krachtens verordening van het waterschap vergunning is vereist.

### Besluit

Gelet op de bepalingen van de Waterwet, de Keur voor waterschap Hollandse Delta 2009, de Algemene wet bestuursrecht en de hieronder vermelde overwegingen besluiten dijkgraaf en heemraden als volgt:

- I De gevraagde vergunning aan Ghala Hoeve, Galathesdijk 8 te Ooltgensplaat, of diens rechtverkrijgende(n), te verlenen. De vergunning betreft het plaatsen van een hekwerk t.b.v. een weiland en het maken van een paardrijbak naast een watergang nabij de Galathesdijk 8 te Ooltgensplaat.
- II De vergunning te verlenen voor onbepaalde tijd voor het hebben en onderhouden van de werken genoemd onder besluit I.
- III De vergunning te verlenen voor de realisatie van de werken genoemd onder besluit I voor een periode van drie jaar, gerekend vanaf het moment dat de vergunning in werking treedt.
- IV De gewaarmerkte tekeningen zoals opgenomen in bijlage II deel te laten uitmaken van deze vergunning.
- V Aan de vergunning de opgenomen voorschriften te verbinden.

### Ondertekening

Ridderkerk, d.d. 29 JULI 2013

Namens dijkgraaf en heemraden,

ing. I.J. Dekker  
afdelingshoofd Vergunningverlening

Legeskosten: nihil

### Afschrift

Een afschrift van deze vergunning is gezonden aan het college van burgemeester en wethouders van de gemeente Goeree-Overflakkee, [info@goeree-overflakkee.nl](mailto:info@goeree-overflakkee.nl).





waterschap  
**Hollandse  
Delta**

## Voorschriften

### Ten aanzien van de aanvang en voltooiing van de werkzaamheden

1. De aanvang van de werkzaamheden moet ten minste één week van tevoren aan de afdeling Handhaving worden gemeld via het waterschapsloket. Het waterschapsloket is bereikbaar onder telefoonnummer 0900 2005005 (10 ct/min) of per e-mail 2005005@wshd.nl.
2. Voor aanvang van de werkzaamheden dient een naam en telefoonnummer van een contactpersoon, die in geval van calamiteiten door het waterschap bereikt kan worden, te worden gemeld bij het waterschapsloket.
3. Zonder de schriftelijke toestemming van het waterschap mag het werk niet worden gewijzigd, uitgebreid of verwijderd.
4. Indien ten behoeve van onderhoud enige grondroering, ophoging of vernieuwing moet worden gedaan moet ten minste één week van tevoren en anders zo vroeg als mogelijk dit schriftelijk worden gemeld aan de afdeling Handhaving.
5. Schade en onderhoud aan het oppervlaktewaterlichaam, als gevolg van de uitvoering van het werk, blijft gedurende een periode van een jaar na voltooiing van de werken voor rekening van de vergunninghouder.

### Ten aanzien van uitvoering en revisie

6. Tijdens de uitvoering van het werk dient een exemplaar van deze vergunning met gewaarmerkte tekeningen op het werk aanwezig te zijn.
7. De werken moeten worden uitgevoerd overeenkomstig de bij deze vergunning behorende en als zodanig gewaarmerkte bijlagen, behoudens de uit de voorschriften voortvloeiende wijzigingen en/of aanvullingen.
8. Tijdens de uitvoering moet op eerste aanwijzing van de afdeling Handhaving in geval van calamiteiten en/of wateroverlast door de vergunninghouder direct alle maatregelen worden genomen die nodig zijn om de lokale waterhuishouding te waarborgen.
9. Indien het waterschap vaststelt dat wijziging van plaats of samenstelling van de krachtens deze vergunning toegestane werken met betrekking tot het waterstaatkundig belang nodig is, moeten deze wijzigingen op eerste aanzegging door de vergunninghouder worden aangebracht of uitgevoerd.
10. De lokale waterhuishouding mag tijdens de uitvoering van de werkzaamheden niet worden verstoord. Hiertoe moeten afdoende maatregelen getroffen worden.

### Ten aanzien van grondroeringen

11. Grondroeringen behoren tot het strikt noodzakelijke te worden beperkt. Eventuele nazakkingen, voor zover die het gevolg zijn van de vergunde werkzaamheden, moeten door en op kosten van de vergunninghouder worden hersteld.
12. Alvorens met graafwerkzaamheden te beginnen moet de vergunninghouder zich ter plaatse op de hoogte stellen van de positie van aanwezige kabels en leidingen.
13. De eventueel overblijvende grond en alle uit ontgravingen komend puin of andere voorwerpen moet door de vergunninghouder worden afgevoerd.



waterschap  
**Hollandse  
Delta**

**Ten aanzien van het hekwerk**

14. Het hekwerk dient aan de zijde van het oppervlaktewaterlichaam voorzien te worden van een deugdelijke poorten met een doorgang van tenminste 5 m.

**Ten aanzien van de paardrijbak**

15. Ter hoogte van de paardrijbak mogen er binnen een afstand van 4 m uit de insteek van het oppervlaktewaterlichaam geen obstakels worden aangebracht.

**Ten aanzien van bereikbaarheid**

16. De uitvoering en constructie van de in deze vergunning genoemde werken moet van een zodanige aard zijn, dat de beschermingszone langs de waterstaatswerken berijdbaar is en blijft voor onderhoudsmaterieel.

**Ten aanzien van de afwerking**

17. Als gevolg van de werkzaamheden mag geen grond, bagger of vuil in het water geraken of achterblijven. Direct na gereedkomen van de werkzaamheden, moet ter plaatse het oppervlaktewaterlichaam worden opgeschoond.
18. Direct na de voltooiing van het werk moet het werkterrein in een nette staat en in gelijke gesteldheid worden teruggebracht.
19. Direct na de voltooiing van de werkzaamheden dient het oppervlak geheel in overeenstemming met de omgeving worden afgewerkt en worden bezood of ingezaaid met een rassenlijstmengsel type Delta 1.
20. Losse materialen, planken e.d., die geen deel uitmaken van de werken waarvoor vergunning is verleend, moeten ten genoegen van de afdeling Handhaving worden verwijderd.





waterschap  
**Hollandse  
Delta**

## Aanvraag en overwegingen

### Aanleiding

De aanvrager heeft het terrein opnieuw ingericht om het gebruik te optimaliseren.

Voor een situatieschets van de locatie van de activiteiten wordt verwezen naar bijlage I.

### Handelingen waarvoor vergunning wordt aangevraagd

Voor het uitvoeren van handelingen in beschermingszones is op grond van artikel 4.1.1 van de Keur van waterschap Hollandse Delta 2009 een vergunning vereist.

De werkzaamheden worden uitgevoerd nabij oppervlaktewaterlichaam H05516. Dit oppervlaktewaterlichaam is een hoofdwatgang volgens de legger van waterschap Hollandse Delta.

### Toetsing van de aanvraag aan de doelstellingen van het waterbeheer

Werken of werkzaamheden worden getoetst aan de doelstellingen van de Waterwet. Deze doelstellingen, die richtinggevend zijn bij de uitvoering van het waterbeheer, zijn als volgt geformuleerd:

- a. voorkoming en waar nodig beperking van overstromingen, wateroverlast en waterschaarste, in samenhang met
- b. bescherming en verbetering van de chemische en ecologische kwaliteit van watersystemen en
- c. vervulling van maatschappelijke functies door watersystemen.

Deze doelstellingen vormen in onderlinge samenhang de basis voor vergunningverlening en zijn geconcretiseerd via wettelijk vastgestelde normen en aanvullend beleid ten aanzien van de veiligheid, waterkwantiteit, waterkwaliteit en maatschappelijke functie vervulling door watersystemen. De uitwerking hiervan vindt plaats in aanvullende regelgeving (onder andere de Keur van waterschap Hollandse Delta), in water- en beheersplannen op grond van hoofdstuk 4 van de Waterwet en in beleidsregels.

De vastgestelde normen en beleid zijn richtinggevend bij de toetsing of een aangevraagde handeling verenigbaar is met de doelstellingen voor het waterbeheer. Een vergunning wordt verleend indien werken of werkzaamheden zich niet verzetten tegen de doelstellingen van het waterbeheer en het mogelijk is om de belangen van het waterbeheer door het verbinden van voorschriften en beperkingen voldoende te beschermen.

Aanvragen voor een vergunning op grond van de Keur voor werken en werkzaamheden in en nabij waterstaatswerken worden getoetst op:

- effecten op het falen of verslechteren van de functie van waterstaatswerken en daaruit voortvloeiend het totale watersysteem;
- effecten op de (toekomstige) mogelijkheden van het doelmatig beheer en onderhoud van het waterstaatswerken en beschermingszones.


### Overwegingen ten aanzien van het oppervlaktewaterlichaam

De werkzaamheden bestaan uit het aanleggen van een hekwerk voor een paardenwei en de aanleg van een paardrijbak.

#### Constructie en uitvoering

Het hekwerk, bestaande uit palen en planken, is haaks op-, en parallel aan het oppervlaktewaterlichaam geplaatst.

De paardrijbak is uitgevoerd met een zogeheten "eb-en vloedbodem", om de vochtvoorziening zo optimaal mogelijk te maken.



waterschap  
**Hollandse  
Delta**

### Effecten op de ruimte voor doelmatig beheer en onderhoud

Voor de aanleg van de paardenwei en de paardrijbak is eerst alle aanwezige beplanting die op het perceel en ook direct langs het oppervlaktewaterlichaam stonden verwijderd. Daarna zijn de paardenwei en de paardrijbak aangelegd.

In de oude situatie was er vanaf de perceelszijde geen onderhoud mogelijk. Door de aanleg van de nieuwe voorzieningen is er een onderhoudsstrook ontstaan en dus kan er worden ingestemd met de 4 m brede obstakelvrije strook en het hekwerk dat voorzien is van poorten. Op deze manier is het beheer en onderhoud voldoende gewaarborgd.

### **Slotoverweging**

Bij het naleven van de aan dit besluit verbonden voorschriften en gelet op het individuele belang van de vergunninghouder wordt de inbreuk op het waterstaatswerk aanvaardbaar geacht en zijn er vanuit het waterschap geen bezwaren tegen het verlenen van de gevraagde vergunning.

### **Procedure**

De aanvraag is op 29 april 2013 door het waterschap ontvangen en geregistreerd onder nummer I1303085.

De ingediende aanvraag bevat de volgende stukken:

- aanvraagformulier;
- situatietekening, met kenmerk I1303085;
- situatiefoto's, met kenmerk I1303085.

De aanvrager is op 31 mei 2013 schriftelijk op de hoogte gebracht dat de aanvraag onvoldoende gegevens bevat om in behandeling te kunnen nemen. De ontbrekende gegevens zijn op 19 juni 2013 ontvangen en bevat de volgende stukken:

- begeleidend schrijven, d.d. 17 juni 2013;
- situatiefoto's van voor de aanleg, met kenmerk I1303085.

De voorbereiding van deze vergunning heeft conform het gestelde in afdeling 4.1.2 van de Algemene wet bestuursrecht (Awb) plaatsgevonden.





waterschap  
**Hollandse  
Delta**

## Aandachtspunten


- I De vergunninghouder moet er rekening mee houden dat er naast de onderhavige vergunning, voor de handelingen waarop de vergunning betrekking heeft, tevens andere vergunning(en) en/of ontheffing(en) en/of een meldingsplicht vereist kunnen zijn.
- II Het hebben van deze vergunning ontslaat de houder niet van de verplichting om de redelijkerwijs mogelijke maatregelen te treffen teneinde te voorkomen dat derden ten gevolge van het gebruikmaken van de vergunning schade lijden.
- III Indien het vergunningplichtige werk in andere handen mocht overgaan – bijvoorbeeld door verkoop, erfopvolging, overdracht van gebruiksrecht of anderszins – moet wijziging van de tenaamstelling van de vergunning schriftelijk worden aangevraagd bij het college van dijkgraaf en heemraden van waterschap Hollandse Delta. Het verzoek moet worden gedaan binnen vier weken na de rechtsopvolging.
- IV Op grond van de Algemene wet bestuursrecht kan een (rechts)persoon, wiens belang rechtstreeks bij de vergunning is betrokken, gedurende een periode van zes weken vanaf de dag na bekendmaking, tegen dit besluit een bezwaarschrift indienen. Het bezwaarschrift moet worden gericht aan college van dijkgraaf en heemraden van waterschap Hollandse Delta, Postbus 4103, 2980 GC Ridderkerk
- V De vergunning treedt in werking na bekendmaking. Op grond van artikel 6:16 Algemene wet bestuursrecht schorst het bezwaar de werking van dit besluit niet. Gelet hierop kan, na indiening van het bezwaarschrift, gedurende de bezwaartermijn ook een verzoek om een voorlopige voorziening worden ingediend op grond van artikel 8:81 Algemene wet bestuursrecht. In geval een voorlopige voorziening wordt ingediend, treedt de vergunning niet in werking voordat op dit verzoek is beslist. Het verzoek tot het treffen van een voorlopige voorziening moet worden gericht aan de Voorzieningenrechter van de sector bestuursrecht van de Rechtbank Rotterdam, Postbus 50950, 3007 BL Rotterdam of digitaal via <http://loket.rechtspraak.nl/bestuursrecht>.  
  
Wij verzoeken u vriendelijk om een afschrift van het verzoek tot het treffen van een voorlopige voorziening toe te zenden aan het college van dijkgraaf en heemraden van waterschap Hollandse Delta, Postbus 4103, 2980 GC Ridderkerk.
- VI Voor vragen omtrent deze vergunning kunt u contact opnemen met het waterschap via het waterschapsloket op nummer 0900 2005 005 (10 ct/min).





waterschap  
**Hollandse  
Delta**

## Bijlage I Locatie projectgebied







## **Bijlage II Gewaarmerkte tekeningen**

- tekening, met kenmerk I1303085.



I 1303085 IX

The screenshot shows the ArcMap interface with the following elements:

- Title Bar:** Vergunningen - IRIS 1.1b - ArcMap - ArcEditor [danbe@5151.isp]
- Menu Bar:** File Edit View Bookmarks Insert Selection Tools Window Help
- Toolbar:** Standard GIS tools and a layer dropdown menu set to 'Laag: Wegen (voor zoeken en labels)'. The scale is 1:679.
- Table of Contents (TOC):**
  - Vergunningen**
    - Vergunninglocaties
    - Belangenstroken persleidingen ZV
    - Waterkeringen
    - Wateren kwaliteit
    - Wateren kwantiteit
    - Grondwater
    - Groep wegen
    - Wegen (voor zoeken en labels)
    - Groep Percelen en Eigendommen
    - Rechten Eigen Grond
    - Percelen tbv Kadastraal raadpleg
    - Percelen met zakelijk recht WSH
    - Percelen met erfrecht
    - Percelen van WSHD
    - Administratieve gebieden
    - Postcodegebieden
    - GBKN
    - Ondergronden
    - Panoramafoto's (met hyperlink)
    - Samenloop RWS
    - Luchtfoto 2011
    - Hoogtekaart AHN2
    - Landelijk Grondgebruiksbestand
    - Topografische ondergrond
  - Overzicht**
    - Beheersgebied (per 1-1-2010)
    - Top250Vector vlakken
- Map View:** A map showing a red polygon with vertices marked by blue dots. The polygon is labeled 'D 0022609' in red. A blue line labeled 'Kleine Garatheseoijk' runs through the polygon. Other lines are labeled 'Garatheseoijk' and 'Kleine Garatheseoijk'. A blue line with a cross-section symbol is labeled 'LIM'. The map is overlaid on a grid of dashed lines representing parcels.
- Status Bar:** 80795,4 409694,1 M

POC