

Registratienummer: 201305035

Besluit vaststelling leggers zomerkaden

Het algemeen bestuur van Waterschap Rivierenland;

gelezen het voorstel van het college van dijkgraaf en heemraden van 9 april 2013;
overwegende dat het ontwerpbesluit van 31 januari 2013 tot en met 13 maart 2013 voor een ieder ter inzage heeft gelegen en er zes zienswijzen zijn ingediend. De zienswijzen hebben niet geleid tot aanpassing van de ontwerpleggers.
Gelet op het advies van de commissie Waterkeringen van 12 juni 2013;

gelet op artikel 5.1 van de Waterwet en artikel 78, tweede lid van de Waterschapswet;
gelet op afdeling 3.4 van de Algemene wet bestuursrecht;
gelet op artikel 2, eerste lid van de Inspraakverordening Waterschap Rivierenland 2010;

BESLUIT:

1. De leggers van de volgende zomerkaden in te trekken:

Nummer	Zomerkade	Oude naamgeving	Dijkvakcode	Vaststelling	Vaststellingsorgaan	Rechtsvoorganger
1	Benedenwaarden		430498	n.v.t.	n.v.t. geen legger, keurkaart geldig	Polderdistrict TCW
2	Beusichem		430390	n.v.t.	n.v.t. geen legger, keurkaart geldig	Polderdistrict TCW
3	Crobsche waard		430497	n.v.t.	n.v.t. geen legger, keurkaart geldig	Polderdistrict TCW
4	Dreumelse uiterwaarden		410494	28-2-1990	GS Gelderland	Polderdistrict GMW
5	Drutense waarden		410492	28-2-1990	GS Gelderland	Polderdistrict GMW
6	Echteld	Echteld/Willemspolder	430493	26-6-1992	Gecombineerd college	Polderdistrict Betuwe
7	Gendt		430490	26-6-1992	Gecombineerd college	Polderdistrict Betuwe
8	Heerwaarden		400490	14-9-1988	GS Gelderland	Polderdistrict GMW
9	Konijnenwaard	Konijnenwaard/De Waarden	380991	3-12-2001	Dagelijks Bestuur gedelegeerd gecombineerd college	Polderdistrict GMW
10	Maurik		430295	26-6-1992	Gecombineerd college	Polderdistrict Betuwe
11	Nederhemert Noord	Nederhemert Noord/Arkenswaard	380990	14-9-1988	GS Gelderland	Polderdistrict GMW
12	Nederhemert Zuid	Nederhemert Zuid/Doornwaard	370990	3-12-2001	Dagelijks Bestuur gedelegeerd gecombineerd college	Polderdistrict GMW
13	Nieuwaaal-Zuilichem	Nieuwaaal Zuilichem/Breemwaard	380491	14-9-1988	GS Gelderland	Polderdistrict GMW
14	Ochten	Ochten/Ochtense Buitenpolder	430492	26-6-1992	Gecombineerd college	Polderdistrict Betuwe
15	Opheusden		430291	26-6-1992	Gecombineerd college	Polderdistrict Betuwe
16	Poederoijen	De Waarden/Poederoijen	380992	3-12-2001	Dagelijks Bestuur gedelegeerd gecombineerd college	Polderdistrict GMW
17	Rijswijk 1		430296	26-6-1992	Gecombineerd college	Polderdistrict Betuwe
18	Rijswijk 2		430297	26-6-1992	Gecombineerd college	Polderdistrict Betuwe
19	Wamelse uiterwaarden		410493	28-2-1990	GS Gelderland	Polderdistrict GMW
20	Zuilichem-Brakel	Brakel Zuilichem/Bovenwaarden	380492	14-9-1988	GS Gelderland	Polderdistrict GMW

2. De leggers van twintig zomerkaden vast te stellen, zoals hieronder bij naam en dijkvakcode genoemd:

Nummer	Zomerkade	Plaats(en)	Dijkvakcode
1	Benedenwaarden	Herwijnen	430498
2	Beusichem	Beusichem	430390
3	Crobsche waard	Haaften/Hellouw	430497
4	Dreumelse uiterwaarden	Dreumel	410494
5	Drutense waarden	Druten/Boven-Leeuwen	410492
6	Echteld	Echteld/Ijzendoorn	430493
7	Gendt	Gendt	430490
8	Heerwaarden	Heerwaarden	400490
9	Konijnenwaard	Aalst	380991
10	Maurik	Maurik	430295
11	Nederhemert-Noord	Nederhemert	380990
12	Nederhemert-Zuid	Nederhemert/Bern	370990
13	Nieuwaaal-Zuilichem	Nieuwaaal/Zuilichem	380491
14	Ochten	Ochten	430492
15	Opheusden	Opheusden	430291
16	Poederoijen	Poederoijen	380992
17	Rijswijk 1	Rijswijk	430296
18	Rijswijk 2	Rijswijk	430297
19	Wamelse uiterwaarden	Wamel	410493
20	Zuilichem-Brakel	Zuilichem/Brakel	380492

Aldus besloten in de vergadering van het algemeen bestuur van Waterschap Rivierenland van 28 juni 2013 te Tiel.

de secretaris-directeur,

drs. H.C. Jongmans MPM

de dijkgraaf,

ir. R.W. Bleker



Waterschap
Rivierenland

Legger Zomerkade
Nieuwaal-Zuilichem

te
Nieuwaal/Zuilichem

Legger Zomerkade
Dijkvak 380491

Inhoud

- Overzichtskaart dijkvak 380491
- Situatiebladen (1:500)
- Dwarsprofielen (1:200)
- Lengteprofielen (1:2.000/1:100)

Een korte uitleg over de legger

Voor u ligt de legger van de zomerkade Nieuwaal-Zuilichem, bestaande uit een (concept)vaststellingsbesluit, deze uitleg en toelichting en de in dit document opgenomen tekeningen.

In deze toelichting vertellen we wat een legger is en staan we stil bij de onderhoudsverplichtingen die met de legger samenhangen.

Legger

De legger van een waterkering (zomerkade) bestaat uit tekeningen met daarop de waterkering en zijn directe omgeving, deze toelichting en een (concept)vaststellingsbesluit. Van de tekeningen valt af te lezen, waaraan de waterkering moet voldoen als het gaat over de ligging, vorm, afmeting, en constructie. Het waterschap legt zo de gegevens vast om te kunnen controleren of de waterkeringen sterk genoeg zijn. In de toelichting bij de legger is ook omschreven wie verplicht zijn de waterkering te onderhouden.

Kern- en beschermingszones

Op de tekeningen van de legger staan de zogenaamde kern- en beschermingszones van de waterkering. Binnen die zones is het (zonder vergunning) verboden om bepaalde activiteiten te verrichten. Denk bijvoorbeeld aan het bouwen van een schuurtje, het planten van een boom of het beschadigen van de grasmatten.

Verplicht onderhoud

De grond waarop de dijk ligt, is niet altijd in eigendom van het waterschap. De eigenaar van de grond is altijd verplicht de dijk en andere waterkerende objecten te onderhouden. Het waterschap noemt dit 'gewoon onderhoud' en stelt daaraan speciale eisen.

Gebruikers en beheerders van objecten die geen water keren (bijvoorbeeld een trap of een afrit) moeten die objecten zelf onderhouden. Ook als deze objecten op eigendom van het waterschap liggen.

Tenslotte kan er sprake zijn van 'buitengewoon onderhoud', bijvoorbeeld een dijkverbetering. Dat wordt in principe altijd door het waterschap verricht.

Samenvattend

Op de tekeningen van de legger kunt u zien waar de zomerkade loopt en waar de kern- en beschermingszones van de zomerkade liggen. Voor het uitvoeren van bepaalde activiteiten in deze zones moet men een vergunning aanvragen.

Wanneer u eigenaar van de grond van een waterkering bent, bent u zelf verantwoordelijk voor het 'gewone onderhoud'. Als gebruiker van bijvoorbeeld een trap of een afrit, bent u verplicht deze zelf te onderhouden.

Kortom, het is in uw belang om te weten, hoe de legger van de waterkering er bij u in de buurt uitziet.

Meer informatie

Met deze korte uitleg hoopt het waterschap u in vogelvlucht duidelijk te hebben gemaakt wat de functie van een legger is. Hieronder vindt u uitgebreidere informatie over de legger.

Toelichting op de legger

1. Algemeen

Waterschap Rivierenland is als beheerder van waterkeringen op grond van artikel 5.1 van de Waterwet verplicht een legger en een technisch beheerregister op te stellen. De ‘Waterverordening waterschap Rivierenland’ (vastgesteld door Provinciale Staten) bevat normen en nadere regels voor het waterschap. Daarnaast kent het waterschap een zogeheten **keur**; een verordening op grond van artikel 78 van de Waterschapswet. De bedoeling van de keur is om de watergangen en waterkeringen te beschermen tegen schadelijke handelingen. De keur verwijst naar de legger. Daarom zijn zowel de keur als de legger belangrijk als het gaat om het kunnen handhaven van de verboden en geboden voor waterkeringen en watergangen.

De Waterverordening waterschap Rivierenland stelt regels en normen voor regionale keringen. Zomerkades zijn niet aangewezen als regionale keringen. Toch wil het waterschap voor een doelmatig beheer van de zomerkades een legger opstellen. Op basis van de legger kan er, als dat nodig is, handhavend worden opgetreden als de zomerkades door derden worden aangetast. Het waterschap kan de zomerkades dan beter beschermen.

In de **legger** van een waterkering is aangegeven, waaraan deze waterkering minimaal moet voldoen naar ligging, vorm, afmeting en constructie. De (juridische) keurbegrenzings (kern- en beschermingszones) zijn in de legger aangegeven, evenals de in deze toelichting te benoemen (onderhouds)verplichtingen.

De legger zomerkades is gecombineerd met informatie uit het **technisch beheerregister**. Hierin zijn de kenmerkende gegevens (voor zover van belang voor het behoud van het waterkerend vermogen) en de feitelijke situatie weergegeven.

Naast deze toelichting bestaat de legger uit tekeningen. Het waterschap gebruikt de leggergegevens inclusief de keurbegrenzings en de informatie uit het technisch beheerregister bij het beheer en onderhoud van de zomerkades.

2. Onderhoudsplicht

Het waterschap is als beheerder niet als enige verantwoordelijk voor het onderhoud van de waterkering. De legger wijst namelijk, overeenkomstig artikel 78, tweede lid van de Waterschapswet, de eigenaar aan als degene die het **gewone onderhoud** van de waterkering uitvoert. Wat ‘gewoon onderhoud’ inhoudt, is in artikel 2.5 van de keur in algemene zin beschreven en ligt meer in detail vast in het onderhoudsbeleid van het waterschap. Het waterschap houdt als beheerder van de waterkering toezicht op het gewone onderhoud¹.

Art. 2.5 van de keur – Gewoon onderhoud

De onderhoudsplichtigen zorgen voor een goede toestand van de waterkeringen door het bestrijden van schadelijk wild, het herstellen van beschadigingen, het verwijderen van drijfvuil en het in stand houden van begroeiingen en materialen, dienstig aan de waterkering. Onderhoudsplichtigen moeten begroeiingen die schadelijk zijn voor de instandhouding van de waterkering verwijderen.

Het **buitengewoon onderhoud** zoals dat in artikel 2.6 van de keur is beschreven, wordt verricht door het waterschap, tenzij bij of krachtens een wet, reglement of verordening anders is bepaald. Maar ook in dat geval behoudt het waterschap als beheerder altijd haar zeggenschap. ‘Buitengewoon onderhoud’ betekent het in stand houden van het leggerprofiel van de waterkering.

Art. 2.6 van de keur – Buitengewoon onderhoud

1. De onderhoudsplichtigen van waterkeringen zijn verplicht tot instandhouding overeenkomstig het in de legger bepaalde omtrent ligging, vorm, afmeting en constructie.
2. Buitengewoon onderhoud mag niet worden uitgevoerd in de periode van 15 oktober tot 1 april.

¹ Het spreekt voor zich dat, wanneer het waterschap eigenaar is, zij ook het gewoon onderhoud verricht.

De **onderhoudsplicht van objecten** met alle bijbehorende voorzieningen² die zich op, in of nabij het dijklichaam (en zich veelal op het eigendom van het waterschap) bevinden en die met een vergunning door het waterschap als beheerder zijn toegestaan of worden geacht te zijn toegestaan, berust bij de gebruiker of beheerder van deze objecten, tenzij in de vergunning anders is vermeld.

Enkele voorbeelden:

- de onderhoudsplicht van wegen en paden op of nabij de waterkering met de bijbehorende op- en afritten, verhardingen, fundaties, bermen, bebording, etc. ligt bij de wegbeheerder (meestal de gemeente of een andere overheid);
- de onderhoudsplicht van voorzieningen zoals afritten, trappen en paden naar particuliere percelen of naar andere objecten ligt bij de eigenaren van die percelen of objecten;
- de onderhoudsplicht van nutsvoorzieningen ligt bij het betreffende nutsbedrijf;
- de onderhoudsplicht van (bouw)werken ligt bij de vergunninghouder, tenzij in de vergunning anders is vermeld.

3. Tekeningen

Op de volgende bladzijde treft u de inhoudsopgave aan. Hiermee krijgt u een overzicht van de kaarten en tekeningen die tot de legger van de zomerkade behoren. Voorin vindt u de overzichtskaart(en) met de ligging van het dijkvak ten opzichte van zijn omgeving en de verdeling van het dijkvak in situatiebladen daarop aangegeven. Deze situatiebladen zijn veel gedetailleerder met een schaal van 1:500. Tenslotte is een aantal specifieke dwarsprofielen en een lengteprofiel van de zomerkade toegevoegd.

Naast deze toelichting bevat de legger specifiek:

- Overzichtskaart met kaartblad indeling van de zomerkade: schaal tussen de 1:5000-1:15000;
- Situatiebladen schaal 1:500, met daarop de waterkering met de belangrijkste elementen (zoals taludbekleding, bijzondere constructies, enz.), de keurgrenzen (van de kernzone en beschermingszone), dwarsprofiellocaties en de van belang zijnde topografie (GBKN) en kadastrale grenzen;
- Dwarsprofielen schaal 1:200, met daarop de werkelijke contourlijn van de dijk (beheerregisterprofiel) en een deel van het voor- en achterland met gegevens over afmetingen van het minimale profiel (leggerprofiel);
- Lengteprofiel schaal 1:2000/1:100 met informatie over de hoogteligging van de leggerkruin, beheerkruin, de plaats van de dwarsprofielen en kunstwerken.

4. Procedure

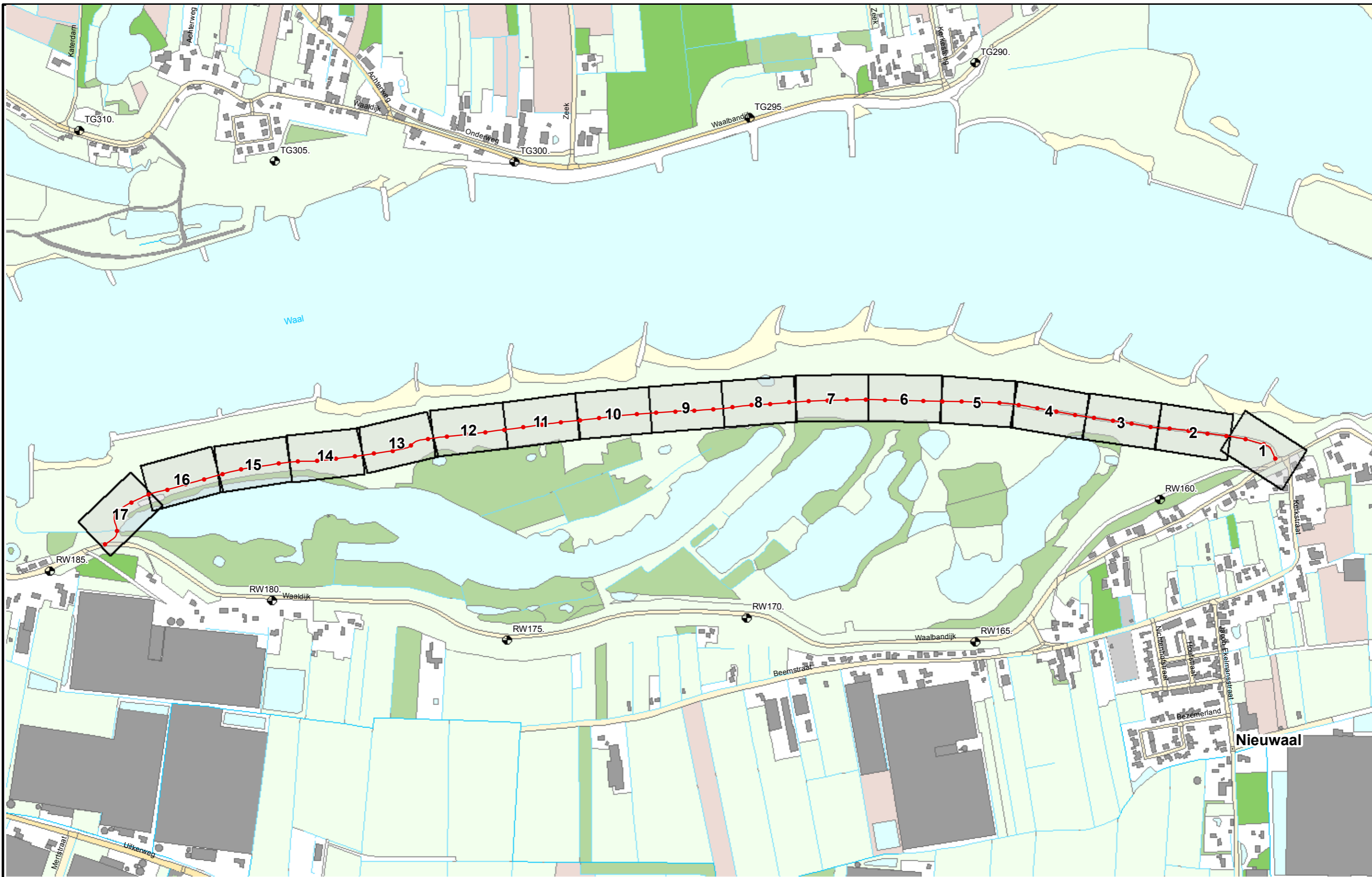
Voor de vaststelling van de **legger** is de Uniforme openbare voorbereidingsprocedure (afdeling 3.4 van de Algemene wet bestuursrecht) en de Inspraakverordening van Waterschap Rivierenland van toepassing. Deze procedure is nodig omdat de legger een publiekrechtelijke functie heeft. Het veiligheidsbelang van de waterkering legt immers beperkingen op aan het gebruik van de dijk en de omliggende gronden.

De ontwerplegger wordt / heeft (met het technisch beheerregister) van 31 januari 2013 tot en met 13 maart 2013 **ter inzage** gelegd / gelegen op het kantoor van het Waterschap Rivierenland te Tiel en digitaal via de website van Waterschap Rivierenland (www.wsrl.nl). Gedurende deze periode kunnen / konden belanghebbenden hun zienswijzen op de ontwerplegger schriftelijk kenbaar maken aan het college van dijkgraaf en heemraden van het Waterschap Rivierenland, postbus 599, 4003 BX Tiel.

Deze legger treedt in werking met ingang van de eerste dag na bekendmaking.

Voor vragen over de legger of het technisch beheerregister kunt u op werkdagen van 8.30 uur tot 17.00 uur contact opnemen met het Team Geodata en Monitoring, Beleidsafdeling Water en Dijken van Waterschap Rivierenland via het telefoonnummer (0344) 649 471.

² Bedoeld zijn ook de werken of bouwwerken genoemd in de keur.



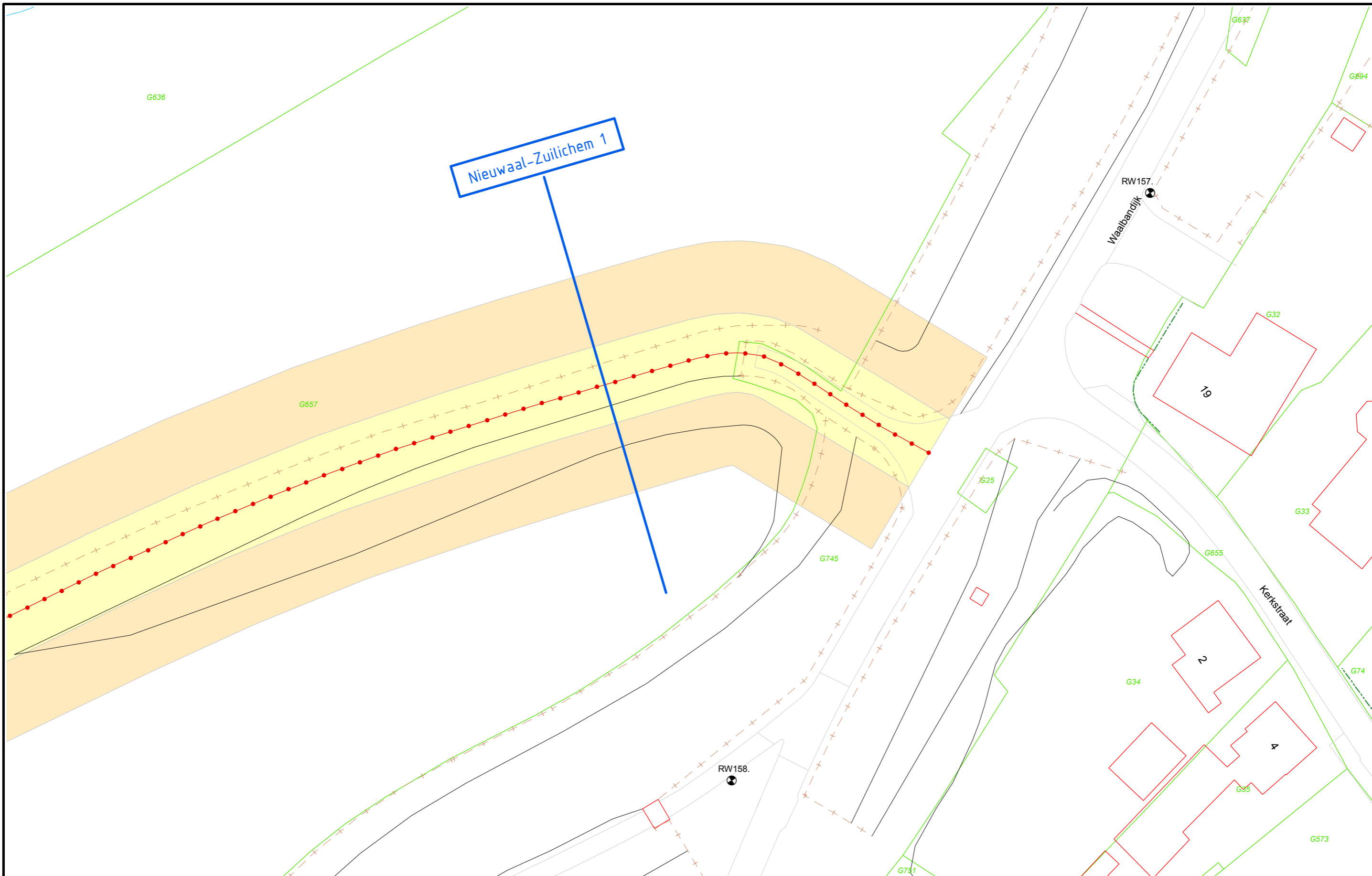
Legenda

- Referentielijn zomerkade
- Bladnummer
- Dijkpalen (primaire keringen)



Legger zomerkade: Nieuwaal-Zuilichem

Onderdeel: Situatiebladen Legger		
Dijkvakcode: 380491	Met 1 Bladen	Bladnr: 1
Formaat: A3	Schaal: 1 : 7.500	Status: Vastgesteld
Opnamedatum: -	Getekend: T-GDM	Datum: 2013
Behoort bij: Besluit 201305035	Tekeningnr: -	



Nieuwaal-Zuilichem 1

XXXX 12

Dwarsprofiel locatie

Legenda

- Referentielijn (Middenkruinlijn)
- ★ Kunstwerk
- Overlaat (natuurlijke inundatie)
- Kernzone
- Beschermingszone
- Kadastraal perceel



Legger zomerkade: Nieuwaal-Zuilichem		
Onderdeel: Situatie Legger		
Dijkvakcode: 380491	Met 17 Bladen	Bladnr: 1
Formaat: A3	Schaal: 1 : 500	Status: Vastgesteld
Opnamedatum: -	Getekend: T-GDM	Datum: 2013
Behoort bij: Besluit 201305035	Tekeningnr: -	

G636

G657





G745

XXXX 12

Dwarsprofiel locatie



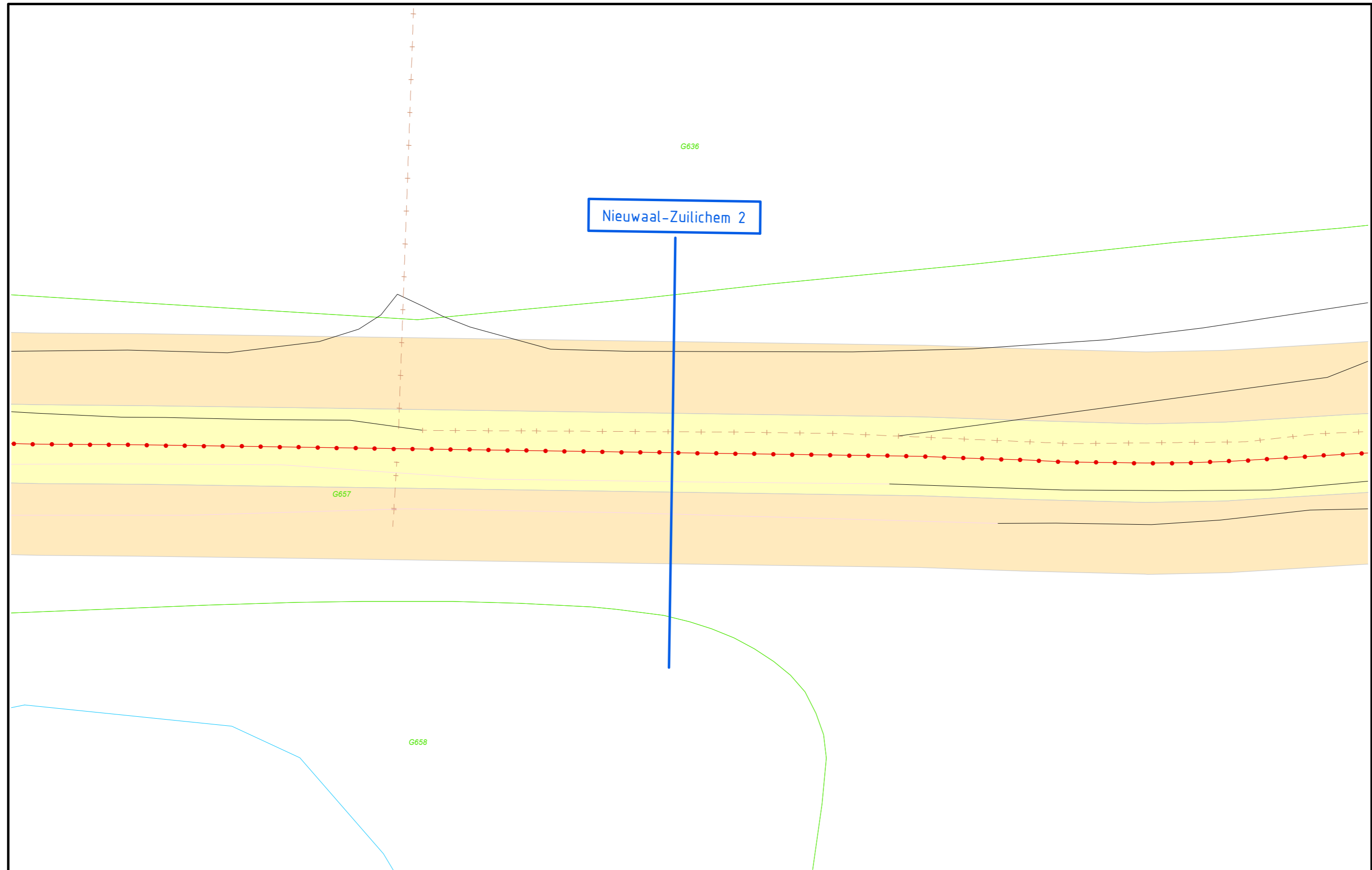
Legenda

- Referentielijn (Middenkruinlijn)
- ★ Kunstwerk
-  Overlaat (natuurlijke inundatie)
-  Kernzone
-  Beschermingszone
-  Kadastraal perceel



Legger zomerkade: Nieuwaal-Zuilichem

Onderdeel: Situatie Legger		
Dijkvakcode: 380491	Met 17 Bladen	Bladnr: 2
Formaat: A3	Schaal: 1 : 500	Status: Vastgesteld
Opnamedatum: -	Getekend: T-GDM	Datum: 2013
Behoort bij: Besluit 201305035		Tekeningnr: -



Nieuwaal-Zuilichem 2

G636

G657

G658

XXXX 12

Dwarsprofiel locatie

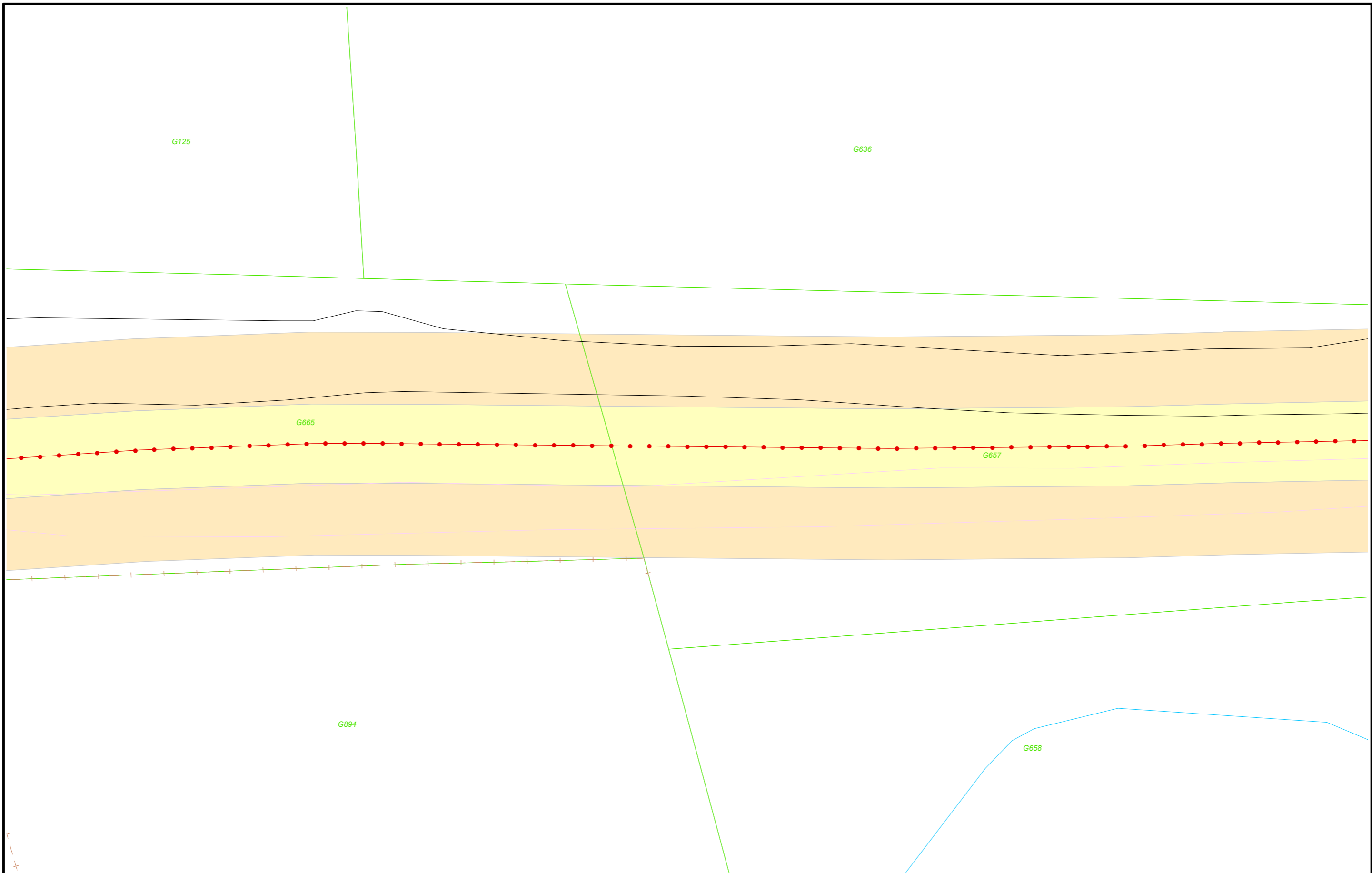


Legenda

- Referentielijn (Middenkruinlijn)
- ★ Kunstwerk
- Overlaat (natuurlijke inundatie)
- Kernzone
- Beschermingszone
- Kadastraal perceel



Legger zomerkade: Nieuwaal-Zuilichem		
Onderdeel: Situatie Legger		
Dijkvakcode: 380491	Met 17 Bladen	Bladnr: 3
Formaat: A3	Schaal: 1 : 500	Status: Vastgesteld
Opnamedatum: -	Getekend: T-GDM	Datum: 2013
Behoort bij: Besluit 201305035		Tekeningnr: -



Legenda

- Referentielijn (Middenkruinlijn)
- ★ Kunstwerk
- Overlaat (natuurlijke inundatie)
- Kernzone
- Beschermingszone
- Kadastraal perceel

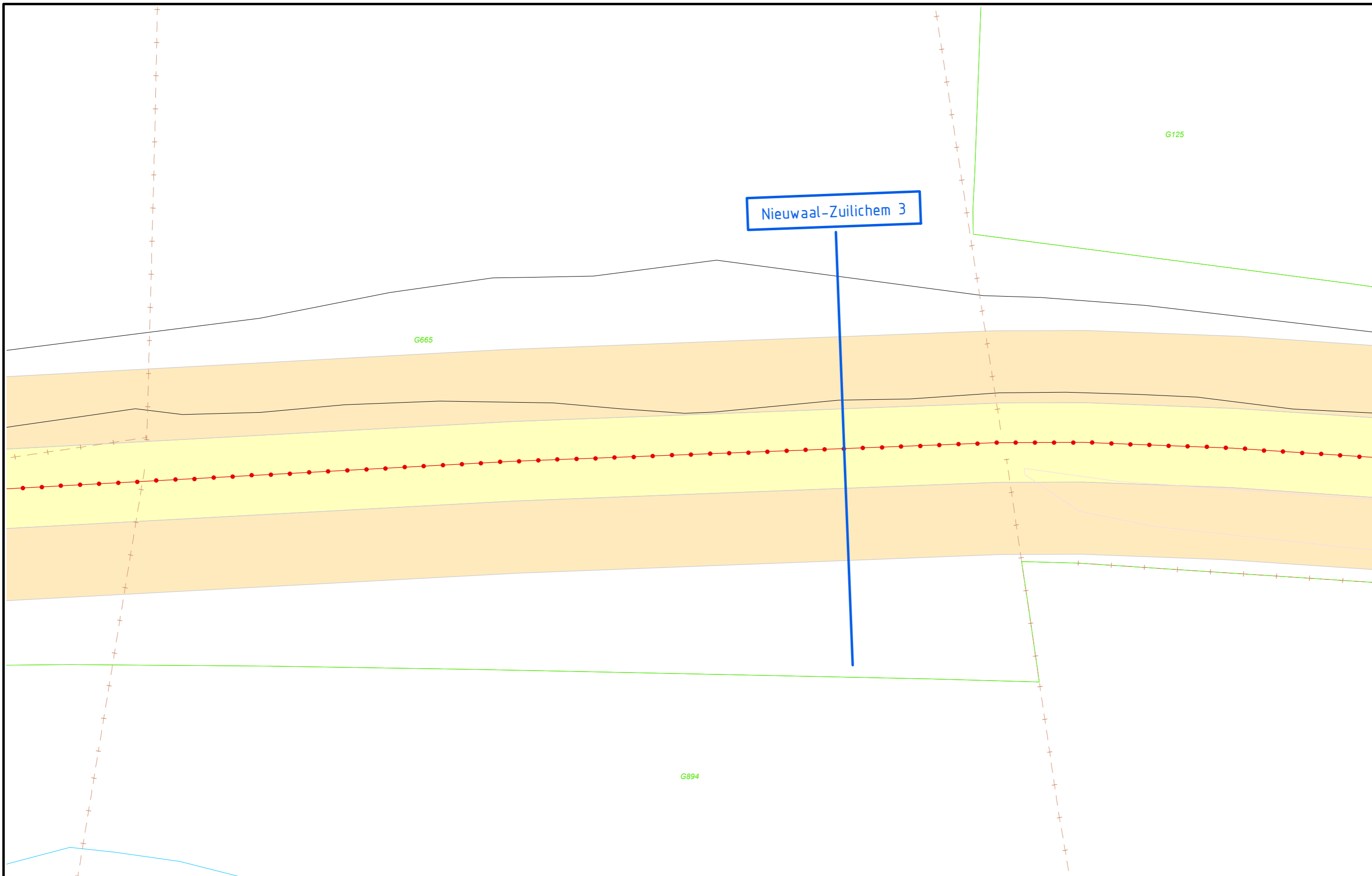
XXXX 12

Dwarsprofiel locatie



Legger zomerkade: Nieuwaal-Zuilichem

Onderdeel: Situatie Legger		
Dijkvakcode: 380491	Met 17 Bladen	Bladnr: 4
Formaat: A3	Schaal: 1 : 500	Status: Vastgesteld
Opnamedatum: -	Getekend: T-GDM	Datum: 2013
Behoort bij: Besluit 201305035		Tekeningnr: -



Legenda

- Referentielijn (Middenkruinlijn)
- ★ Kunstwerk
- Overlaat (natuurlijke inundatie)
- Kernzone
- Beschermingszone
- G..... Kadastraal perceel


XXXX 12

|
Dwarsprofiel locatie



Legger zomerkade: Nieuwaal-Zuilichem

Onderdeel: Situatie Legger		
Dijkvakcode: 380491	Met 17 Bladen	Bladnr: 5
Formaat: A3	Schaal: 1 : 500	Status: Vastgesteld
Opnamedatum: -	Getekend: T-GDM	Datum: 2013
Behoort bij: Besluit 201305035		Tekeningnr: -



Nieuwaal-Zuilichem 4

XXXX 12

Dwarsprofiel locatie

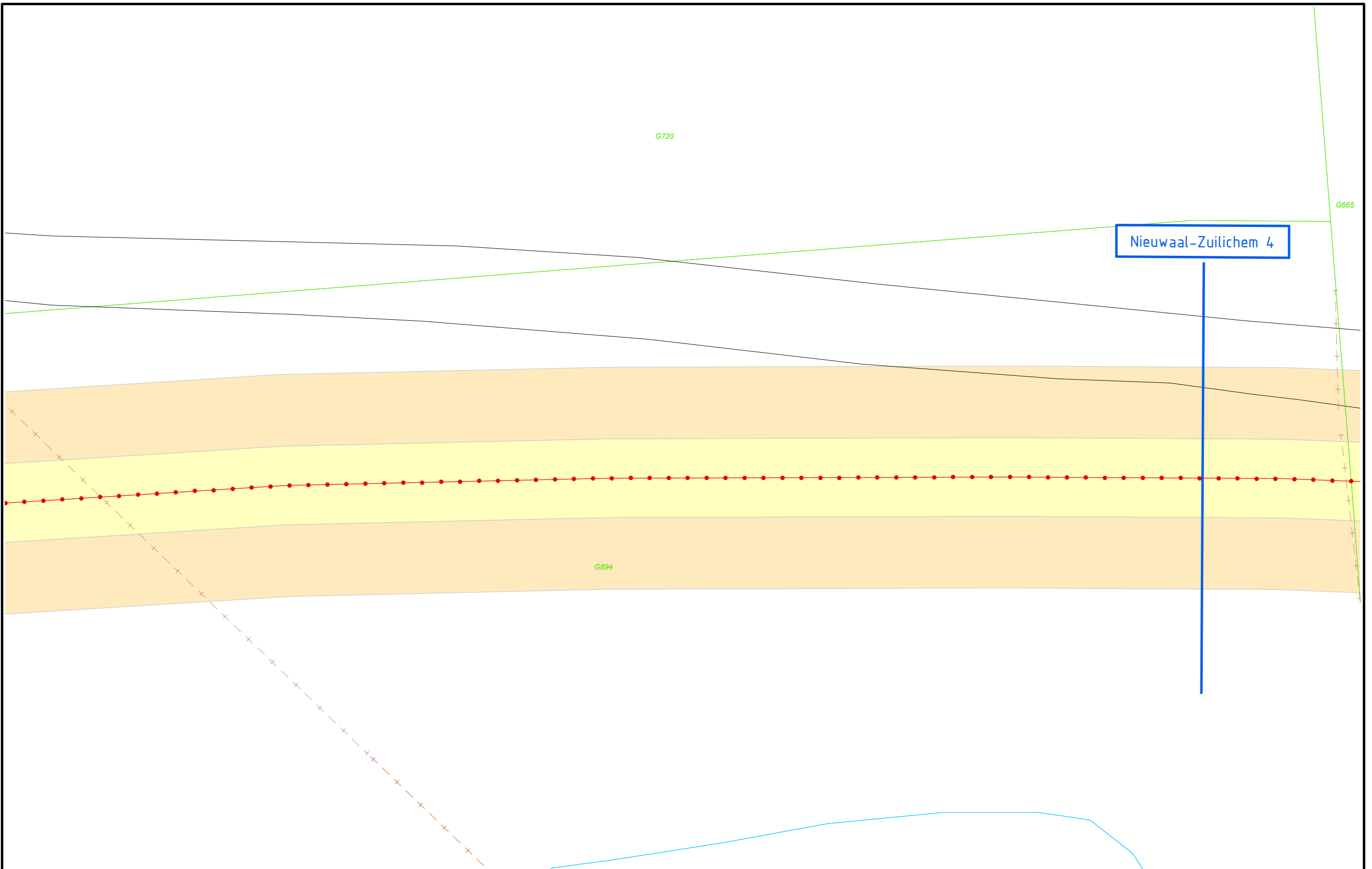
Legenda

- Referentielijn (Middenkruinlijn)
- ★ Kunstwerk
- Overlaat (natuurlijke inundatie)
- Kernzone
- Beschermingszone
- Kadastraal perceel



Legger zomerkade: Nieuwaal-Zuilichem

Onderdeel: Situatie Legger		
Dijkvakcode: 380491	Met 17 Bladen	Bladnr: 6
Formaat: A3	Schaal: 1 : 500	Status: Vastgesteld
Opnamedatum: -	Getekend: T-GDM	Datum: 2013
Behoort bij: Besluit 201305035		Tekeningnr: -



Legenda

- Referentielijn (Middenkruinlijn)
- ★ Kunstwerk
- Overlaat (natuurlijke inundatie)
- Kernzone
- Beschermingszone
- G..... Kadastraal perceel

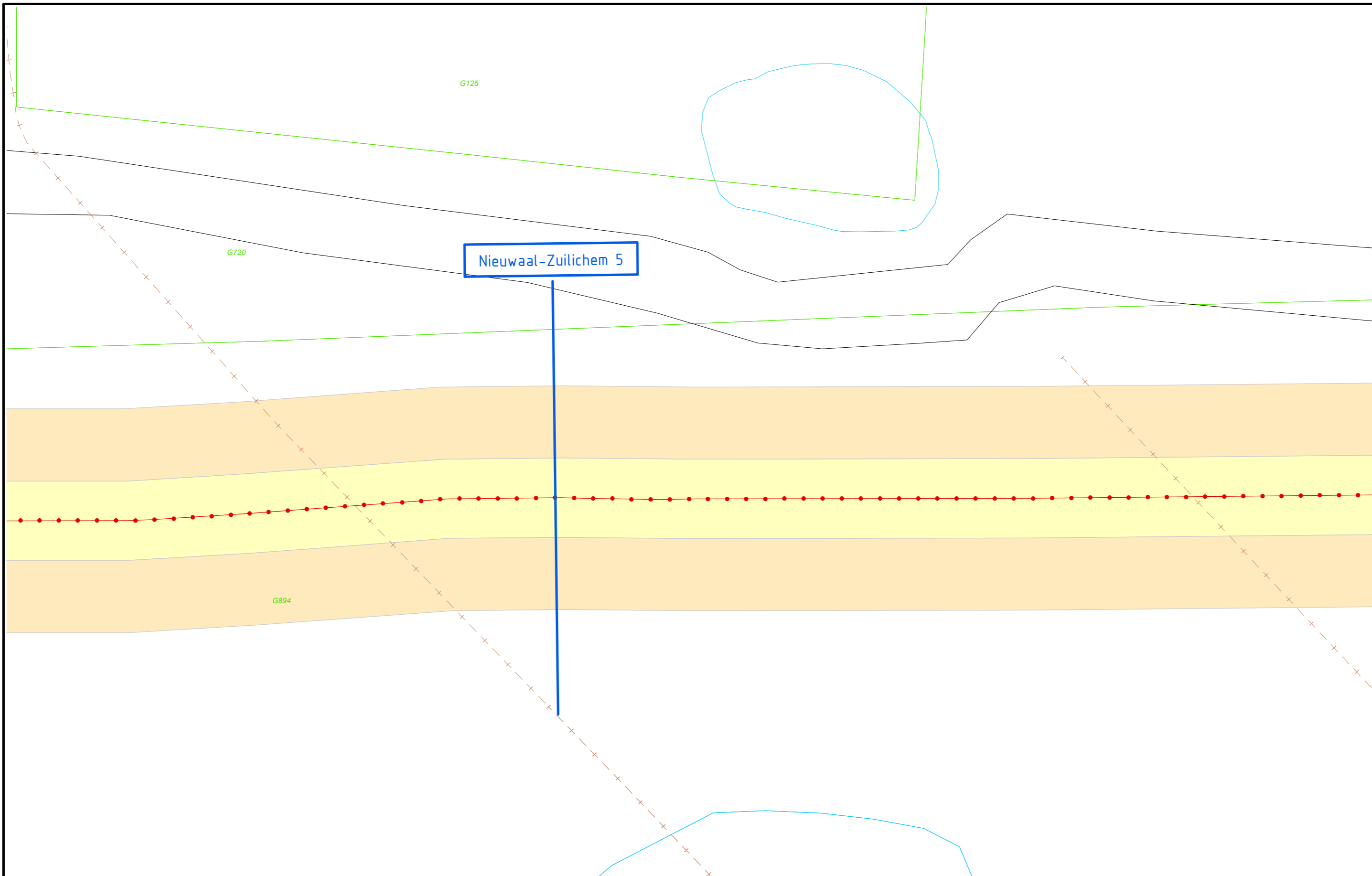
XXXX 12

|
Dwarsprofiel locatie



Legger zomerkade: Nieuwaal-Zuilichem

Onderdeel: Situatie Legger		
Dijkvakcode: 380491	Met 17 Bladen	Bladnr: 7
Formaat: A3	Schaal: 1 : 500	Status: Vastgesteld
Opnamedatum: -	Getekend: T-GDM	Datum: 2013
Behoort bij: Besluit 201305035		Tekeningnr: -



Legenda

- Referentielijn (Middenkruinlijn)
- ★ Kunstwerk
- Overlaat (natuurlijke inundatie)
- Kernzone
- Beschermingszone
- Kadastraal perceel

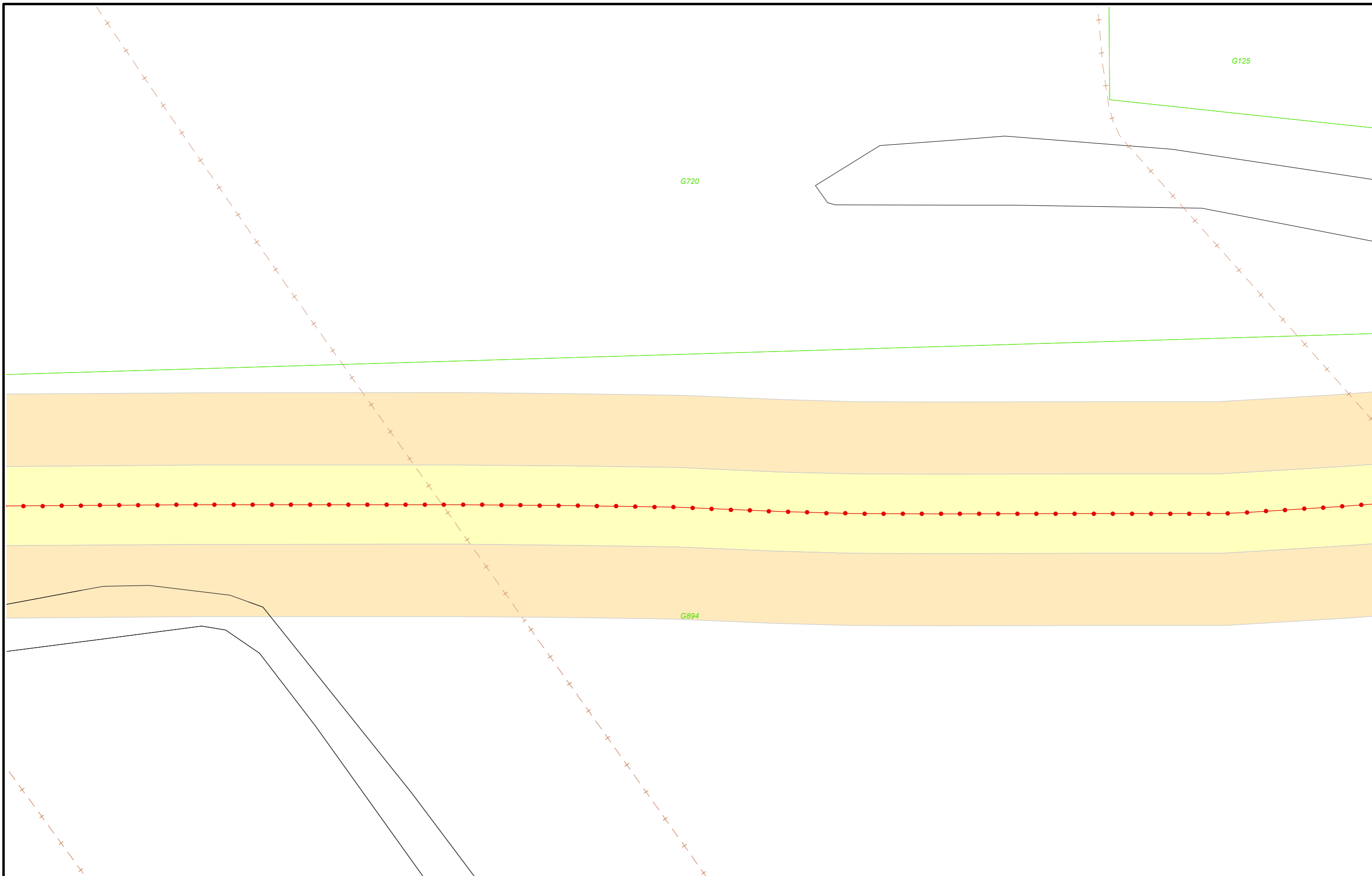
XXXX 12

|
Dwarsprofiel locatie



Legger zomerkade: Nieuwaal-Zuilichem

Onderdeel: Situatie Legger		
Dijkvakcode: 380491	Met 17 Bladen	Bladnr: 8
Formaat: A3	Schaal: 1 : 500	Status: Vastgesteld
Opnamedatum: -	Getekend: T-GDM	Datum: 2013
Behoort bij: Besluit 201305035		Tekeningnr: -



Legenda

- Referentielijn (Middenkruinlijn)
- ★ Kunstwerk
- Overlaat (natuurlijke inundatie)
- Kernzone
- Beschermingszone
- Kadastraal perceel

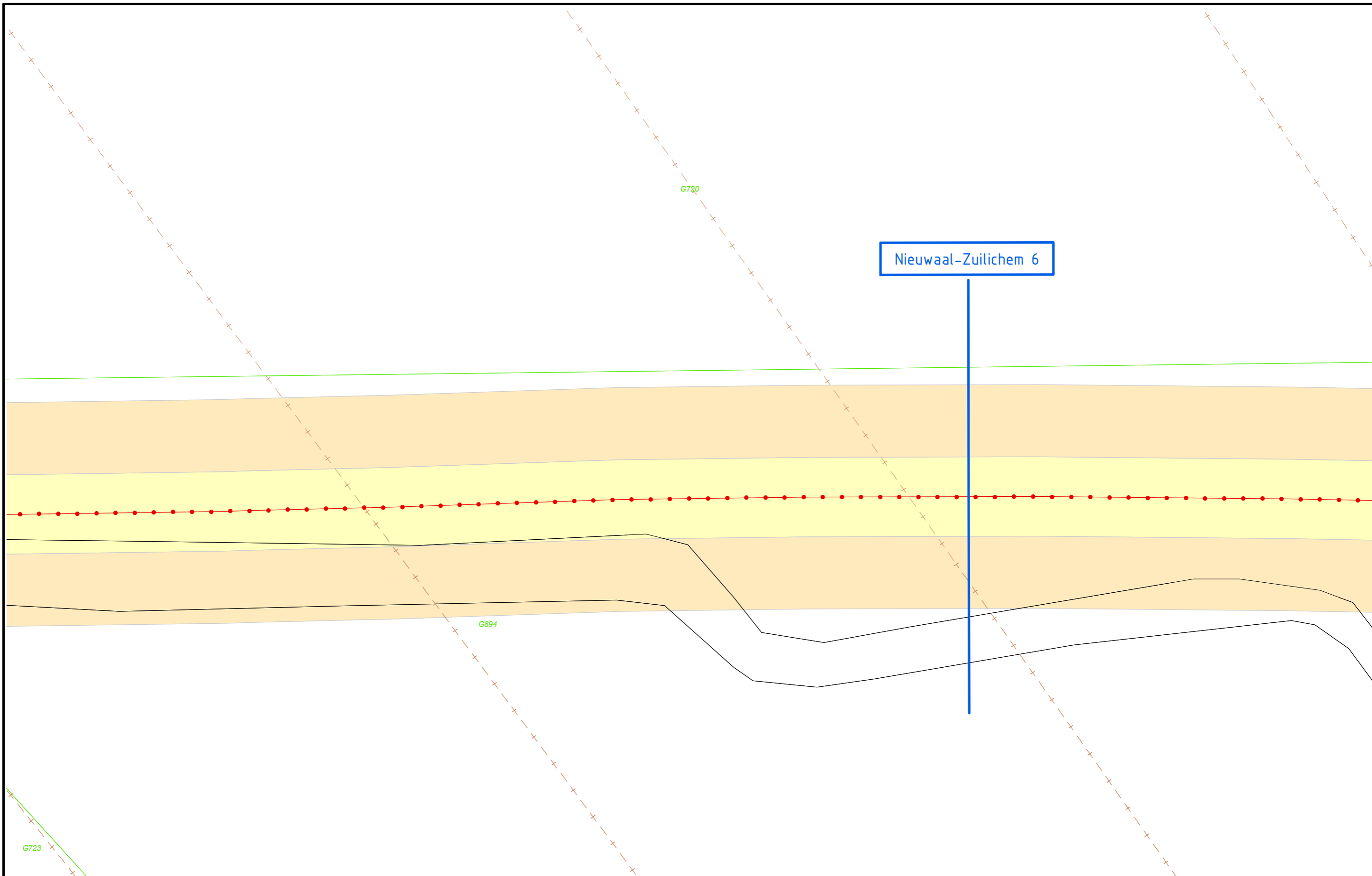
XXXX 12

|
Dwarsprofiel locatie



Legger zomerkade: Nieuwaal-Zuilichem

Onderdeel: Situatie Legger		
Dijkvakcode: 380491	Met 17 Bladen	Bladnr: 9
Formaat: A3	Schaal: 1 : 500	Status: Vastgesteld
Opnamedatum: -	Getekend: T-GDM	Datum: 2013
Behoort bij: Besluit 201305035		Tekeningnr: -



Legenda

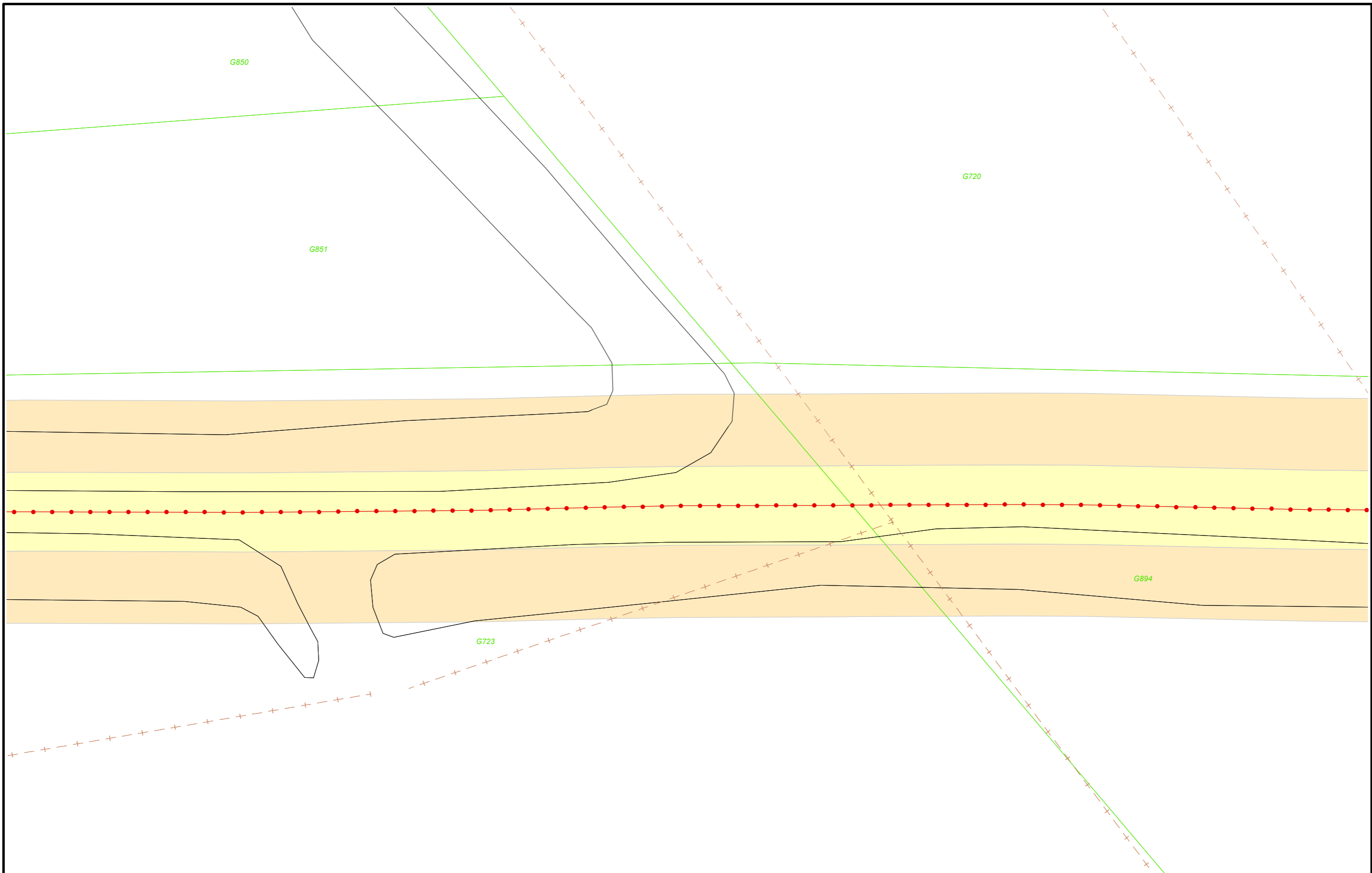
- Referentielijn (Middenkruinlijn)
- ★ Kunstwerk
- Overlaat (natuurlijke inundatie)
- Kernzone
- Beschermingszone
- Kadastraal perceel

XXXX 12

|
Dwarsprofiel locatie



Legger zomerkade: Nieuwaal-Zuilichem		
Onderdeel: Situatie Legger		
Dijkvakcode: 380491	Met 17 Bladen	Bladnr: 10
Formaat: A3	Schaal: 1 : 500	Status: Vastgesteld
Opnamedatum: -	Getekend: T-GDM	Datum: 2013
Behoort bij: Besluit 201305035		Tekeningnr: -



Legenda

- Referentielijn (Middenkruinlijn)
- ★ Kunstwerk
- Overlaat (natuurlijke inundatie)
- Kernzone
- Beschermingszone
- Kadastraal perceel

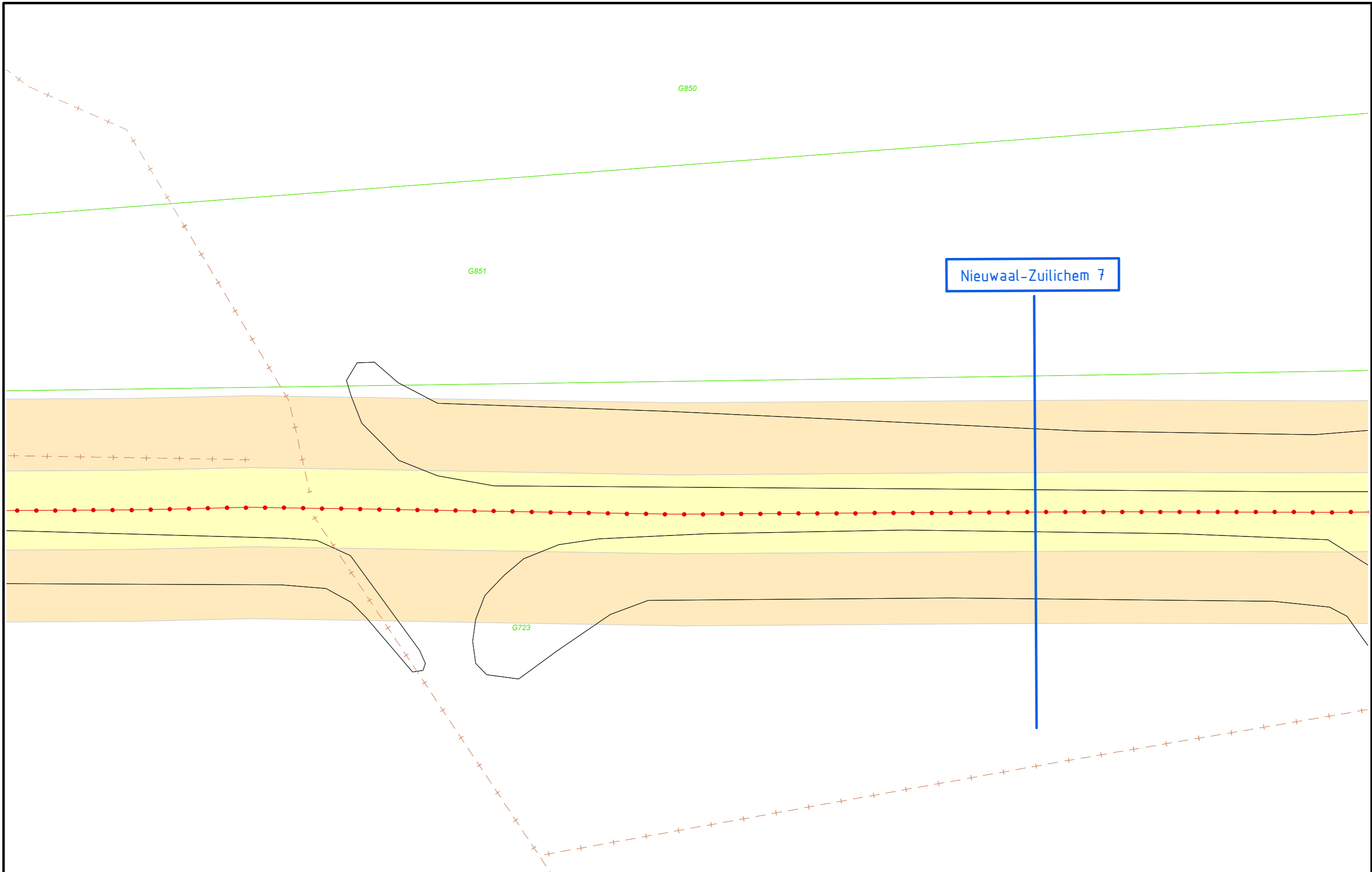
XXXX 12

|
Dwarsprofiel locatie



Legger zomerkade: Nieuwaal-Zuilichem

Onderdeel: Situatie Legger		
Dijkvakcode: 380491	Met 17 Bladen	Bladnr: 11
Formaat: A3	Schaal: 1 : 500	Status: Vastgesteld
Opnamedatum: -	Getekend: T-GDM	Datum: 2013
Behoort bij: Besluit 201305035		Tekeningnr: -



Legenda

- Referentielijn (Middenkruinlijn)
- ★ Kunstwerk
- Overlaat (natuurlijke inundatie)
- Kernzone
- Beschermingszone
- Kadastraal perceel

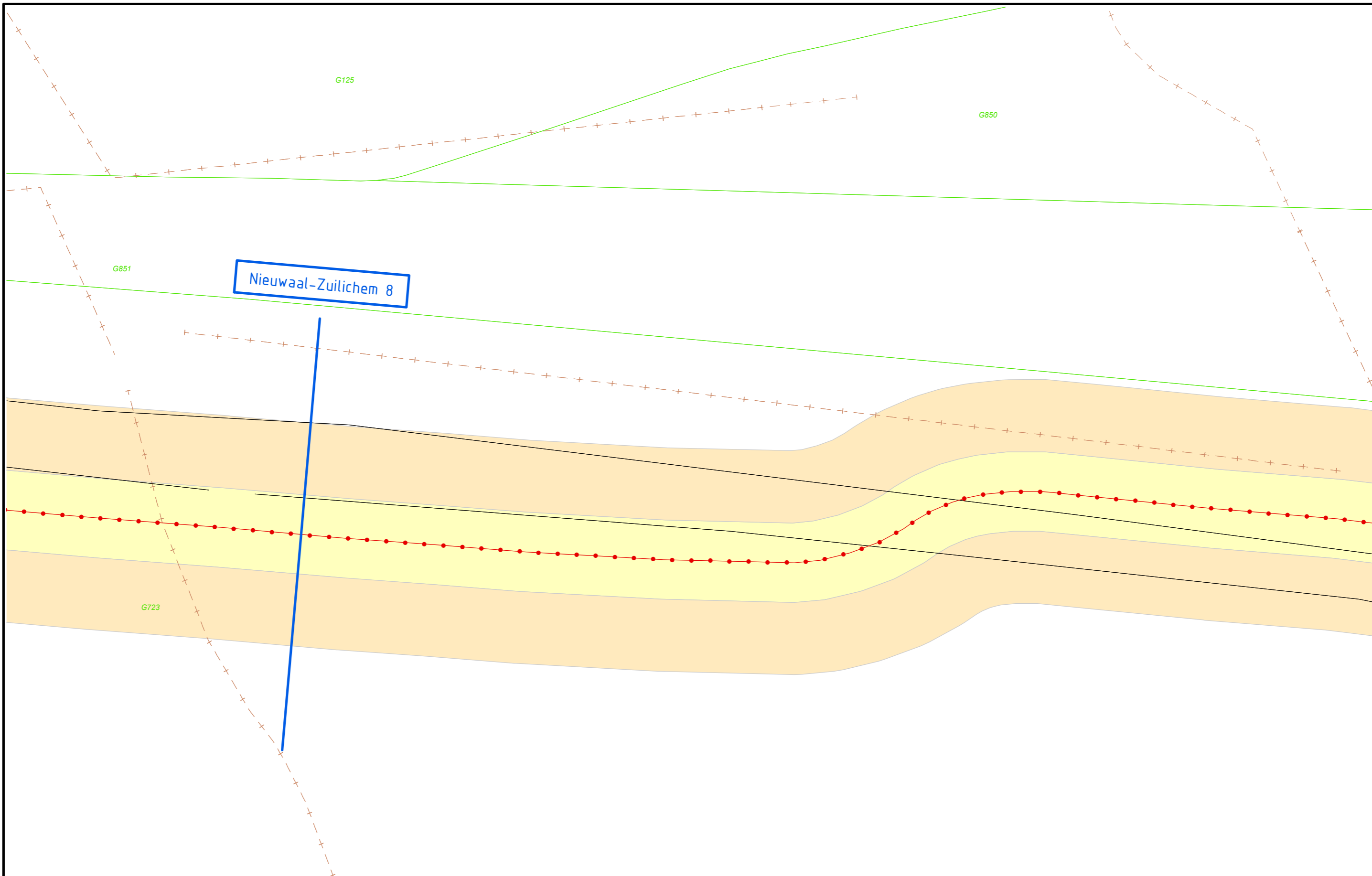
XXXX 12

Dwarsprofiel locatie



Legger zomerkade: Nieuwaal-Zuilichem

Onderdeel: Situatie Legger		
Dijkvakcode: 380491	Met 17 Bladen	Bladnr: 12
Formaat: A3	Schaal: 1 : 500	Status: Vastgesteld
Opnamedatum: -	Getekend: T-GDM	Datum: 2013
Behoort bij: Besluit 201305035		Tekeningnr: -



Legenda

- Referentielijn (Middenkruinlijn)
- ★ Kunstwerk
- Overlaat (natuurlijke inundatie)
- Kernzone
- Beschermingszone
- G..... Kadastraal perceel

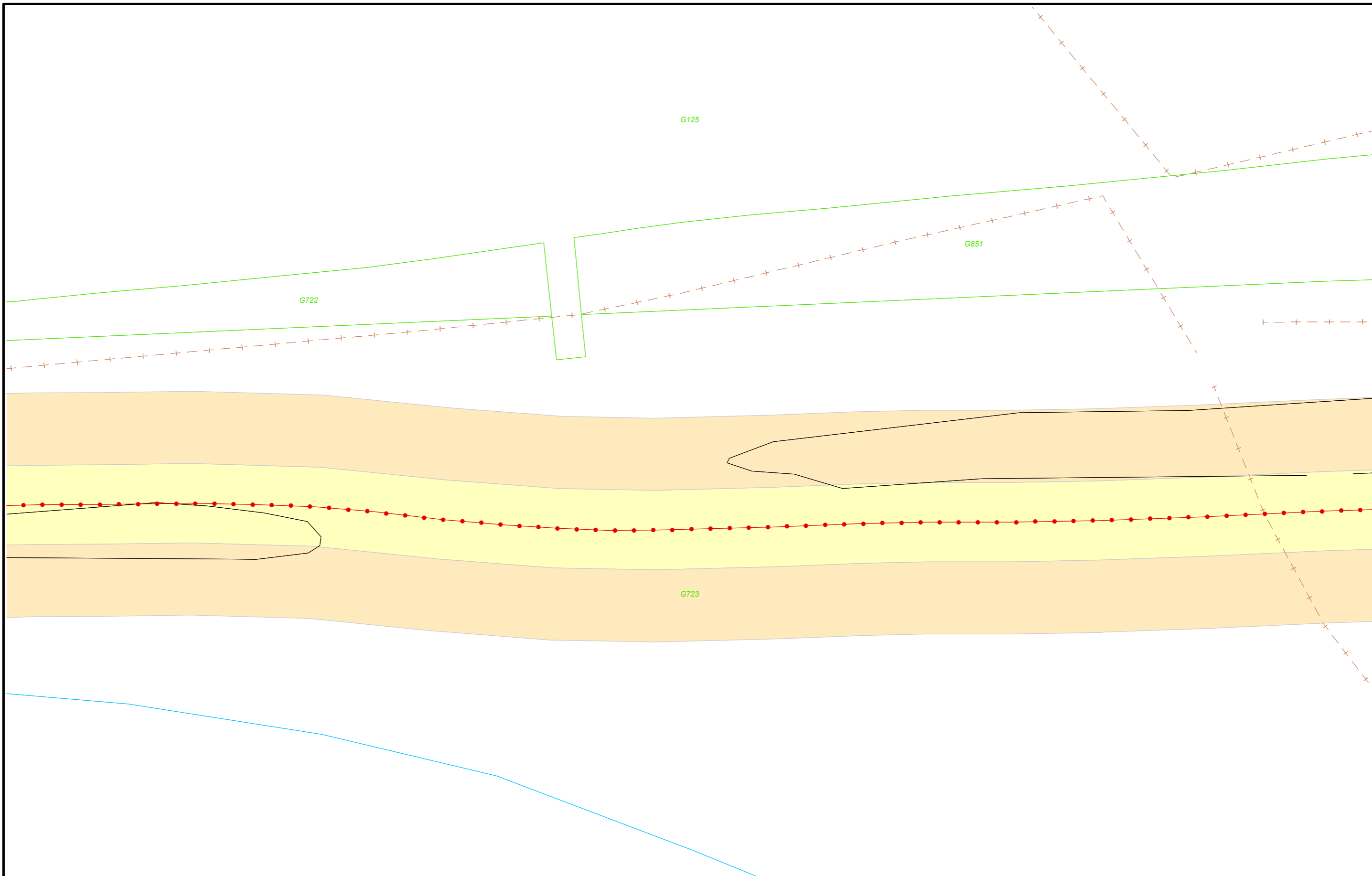
XXXX 12

|
Dwarsprofiel locatie



Legger zomerkade: Nieuwaal-Zuilichem

Onderdeel: Situatie Legger		
Dijkvakcode: 380491	Met 17 Bladen	Bladnr: 13
Formaat: A3	Schaal: 1 : 500	Status: Vastgesteld
Opnamedatum: -	Getekend: T-GDM	Datum: 2013
Behoort bij: Besluit 201305035		Tekeningnr: -



Legenda

- Referentielijn (Middenkruinlijn)
- ★ Kunstwerk
- Overlaat (natuurlijke inundatie)
- Kernzone
- Beschermingszone
- Kadastraal perceel

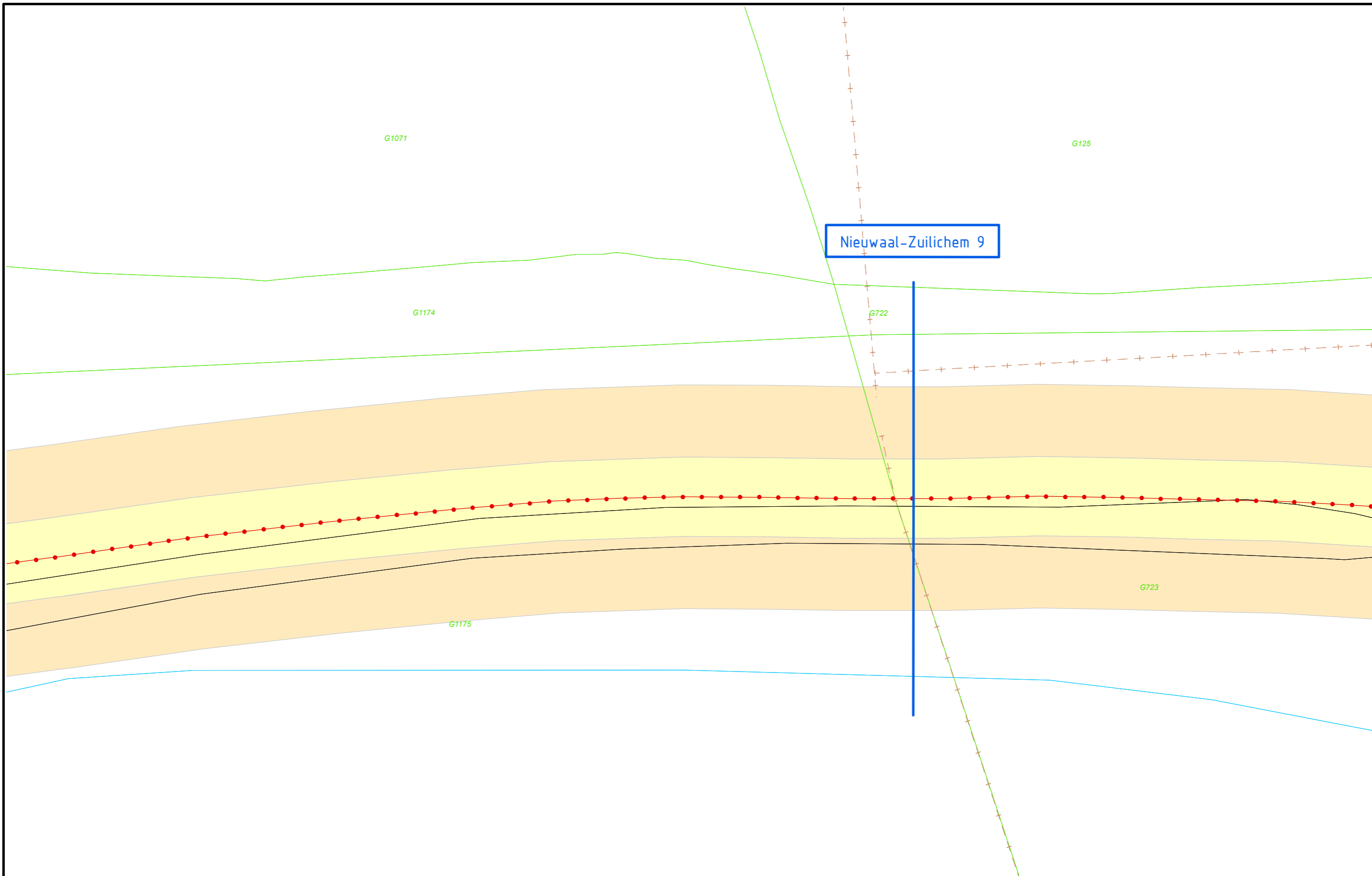
XXXX 12

|
Dwarsprofiel locatie



Legger zomerkade: Nieuwaal-Zuilichem

Onderdeel: Situatie Legger		
Dijkvakcode: 380491	Met 17 Bladen	Bladnr: 14
Formaat: A3	Schaal: 1 : 500	Status: Vastgesteld
Opnamedatum: -	Getekend: T-GDM	Datum: 2013
Behoort bij: Besluit 201305035		Tekeningnr: -



Legenda

- Referentielijn (Middenkruinlijn)
- ★ Kunstwerk
- Overlaat (natuurlijke inundatie)
- Kernzone
- Beschermingszone
- Kadastraal perceel

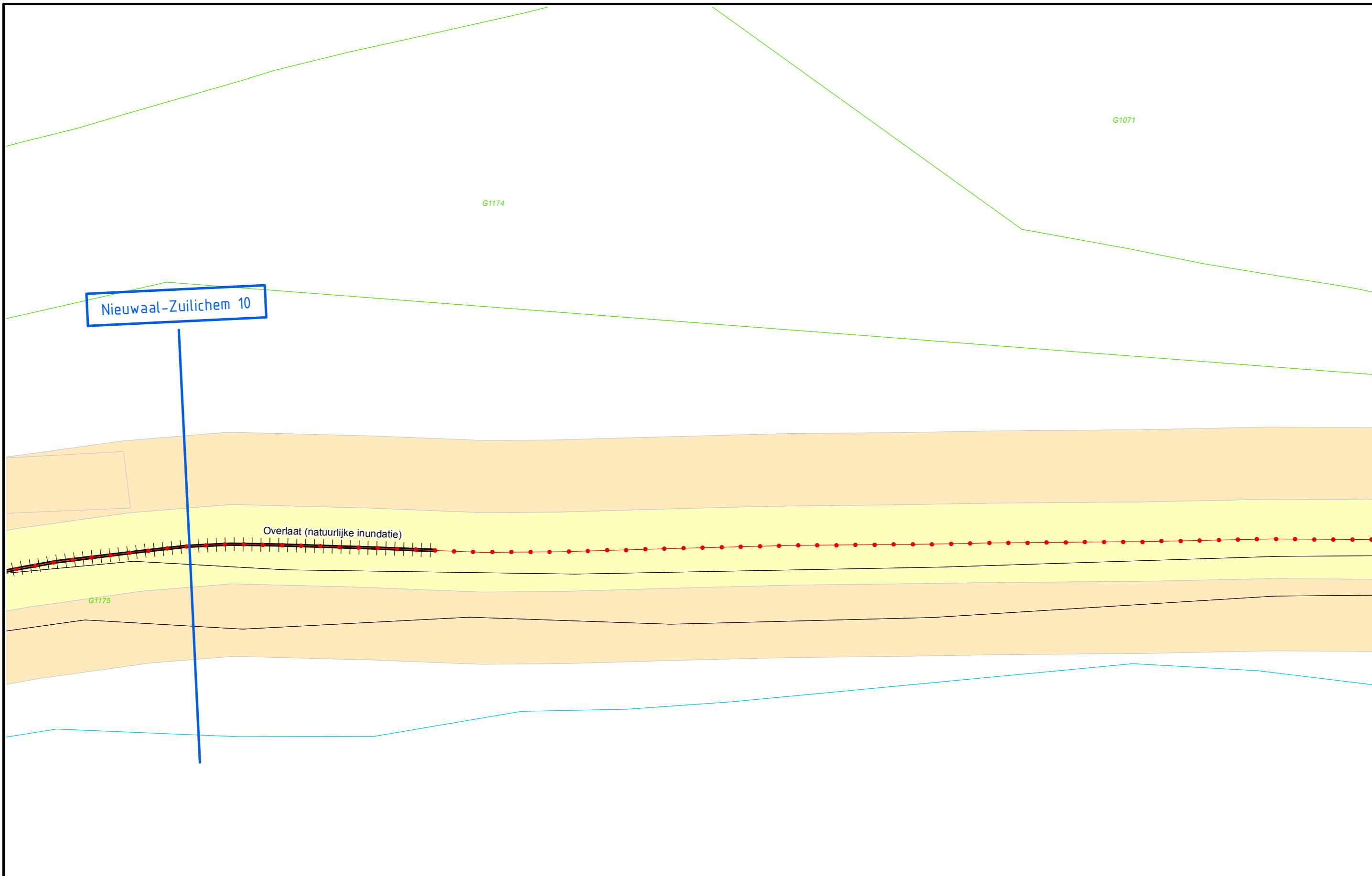
XXXX 12

Dwarsprofiel locatie



Legger zomerkade: Nieuwaal-Zuilichem

Onderdeel: Situatie Legger		
Dijkvakcode: 380491	Met 17 Bladen	Bladnr: 15
Formaat: A3	Schaal: 1 : 500	Status: Vastgesteld
Opnamedatum: -	Getekend: T-GDM	Datum: 2013
Behoort bij: Besluit 201305035		Tekeningnr: -



Legenda

- Referentielijn (Middenkruinlijn)
- ★ Kunstwerk
- Overlaat (natuurlijke inundatie)
- Kernzone
- Beschermingszone
- Kadastraal perceel

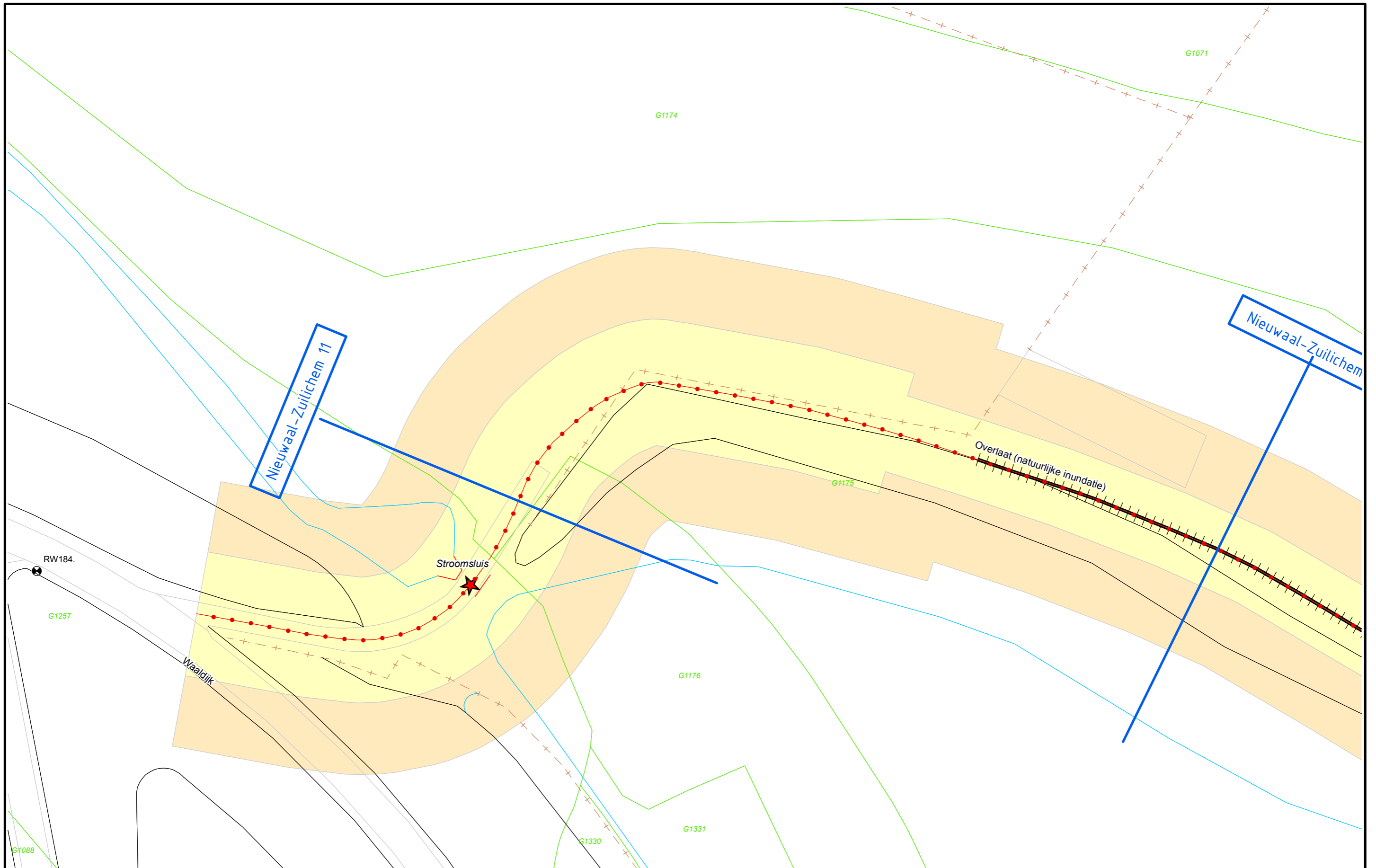
XXXX 12

|
Dwarsprofiel locatie



Legger zomerkade: Nieuwaal-Zuilichem

Onderdeel: Situatie Legger		
Dijkvakcode: 380491	Met 17 Bladen	Bladnr: 16
Formaat: A3	Schaal: 1 : 500	Status: Vastgesteld
Opnamedatum: -	Getekend: T-GDM	Datum: 2013
Behoort bij: Besluit 201305035		Tekeningnr: -



Legenda

- Referentielijn (Middenkruinlijn)
- ★ Kunstwerk
- Overlaat (natuurlijke inundatie)
- Kernzone
- Beschermingszone
- G..... Kadastraal perceel

XXXX 12

Dwarsprofiel locatie



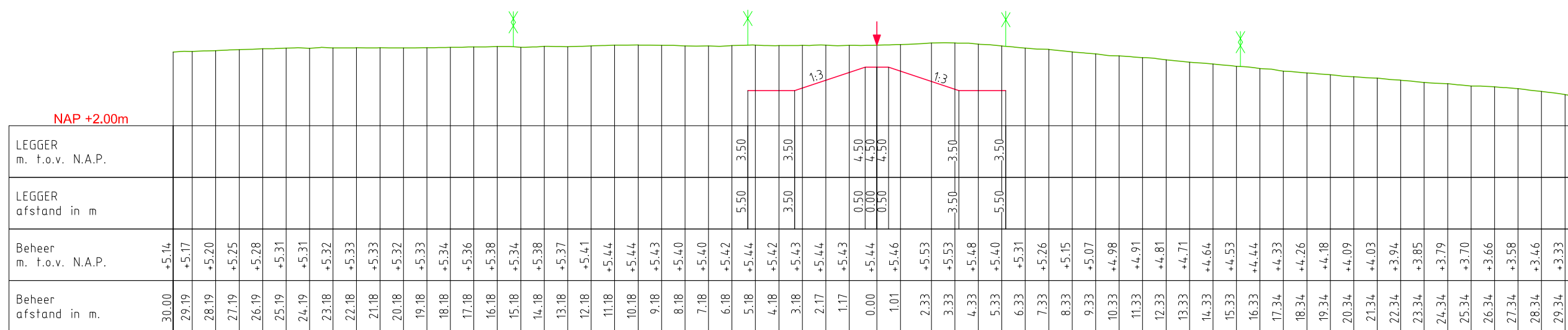
Legger zomerkade: Nieuwaal-Zuilichem

Onderdeel: Situatie Legger		
Dijkvakcode: 380491	Met 17 Bladen	Bladnr: 17
Formaat: A3	Schaal: 1 : 500	Status: Vastgesteld
Opnamedatum: -	Getekend: T-GDM	Datum: 2013
Behoort bij: Besluit 201305035		Tekeningnr: -

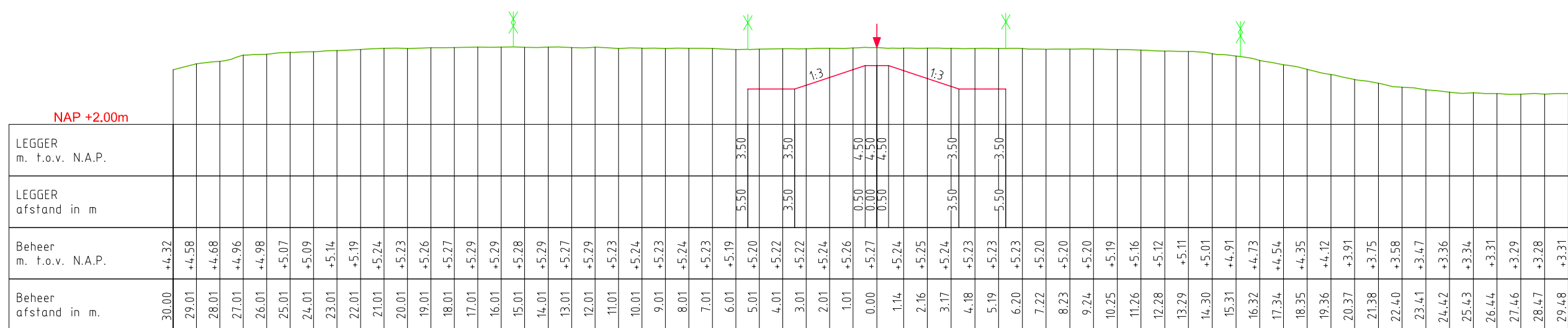
Landzijde

Rivierzijde

DWP Nieuwaal-Zuilichem 3



DWP Nieuwaal-Zuilichem 4



LEGENDA

- Leggerprofiel
- Beheerregisterprofiel
- Kernzone (2m. vanuit teen leggerprofiel)
- Beschermingszone (12m. vanuit teen leggerprofiel)
- Referentielijn leggerprofiel



Legger zomerkade: Nieuwaal-Zuilichem

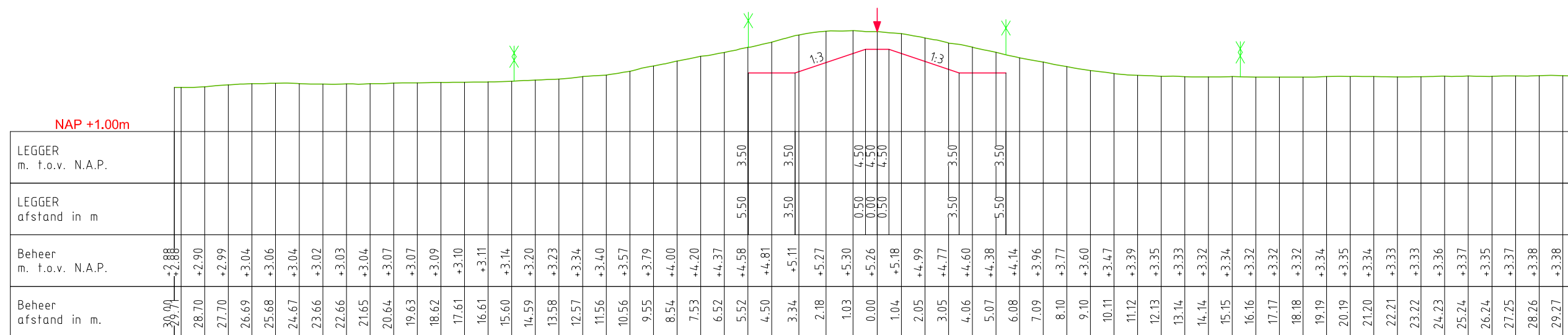
Onderdeel: Dwarsprofielen Legger/Beheerregister

Dijkvakcode: 380491	Met 006	Bladen	Bladnr: 002
Formaat: A3	Schaal: 1 : 200	Status: Vastgesteld	
Opnamedatum: 2011 (AHN2)	Getekend: T-GDM	Datum: 2013	
Behoort bij: Besluit 20130535		Tekeningnr.:	

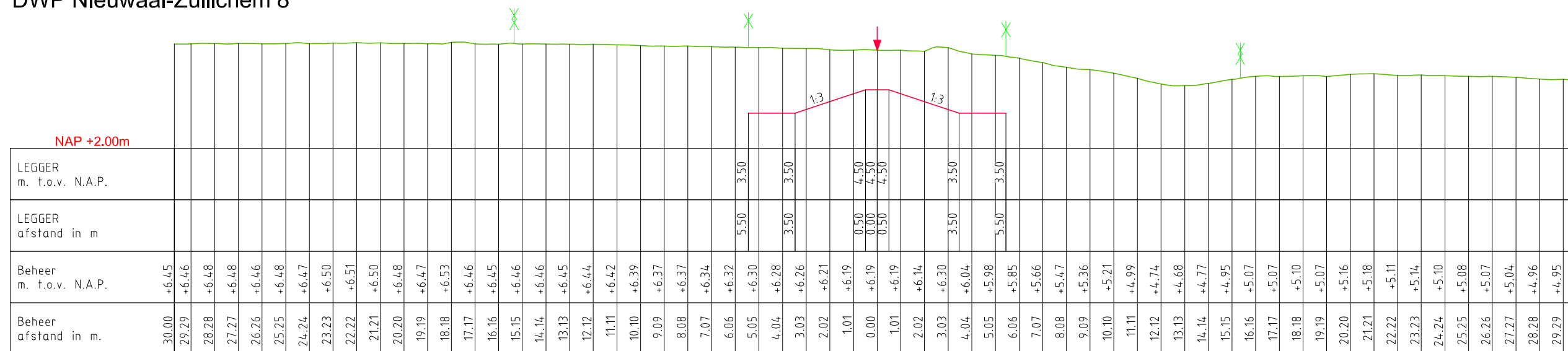
Landzijde

Rivierzijde

DWP Nieuwaal-Zuilichem 7



DWP Nieuwaal-Zuilichem 8



LEGENDA

- Leggerprofiel
- Beheerregisterprofiel
- Kernzone (2m. vanuit teen leggerprofiel)
- Beschermingszone (12m. vanuit teen leggerprofiel)
- Referentielijn leggerprofiel



Legger zomerkade: Nieuwaal-Zuilichem

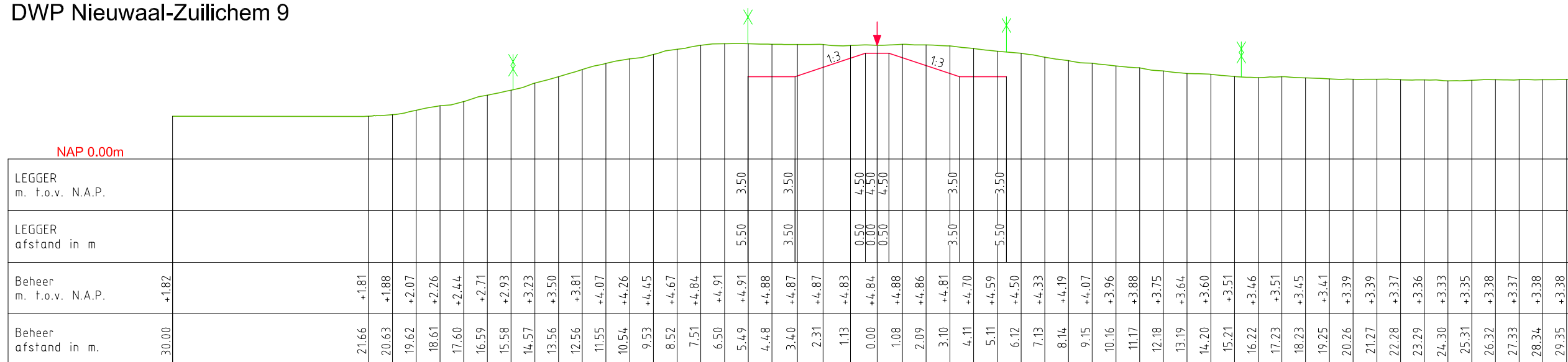
Onderdeel: Dwarsprofielen Legger/Beheerregister

Dijkvakcode: 380491	Met 006	Bladen	Bladnr: 004
Formaat: A3	Schaal: 1 : 200	Status: Vastgesteld	
Opnamedatum: 2011 (AHN2)	Getekend: T-GDM	Datum: 2013	
Behoort bij: Besluit 20130535		Tekeningnr.:	

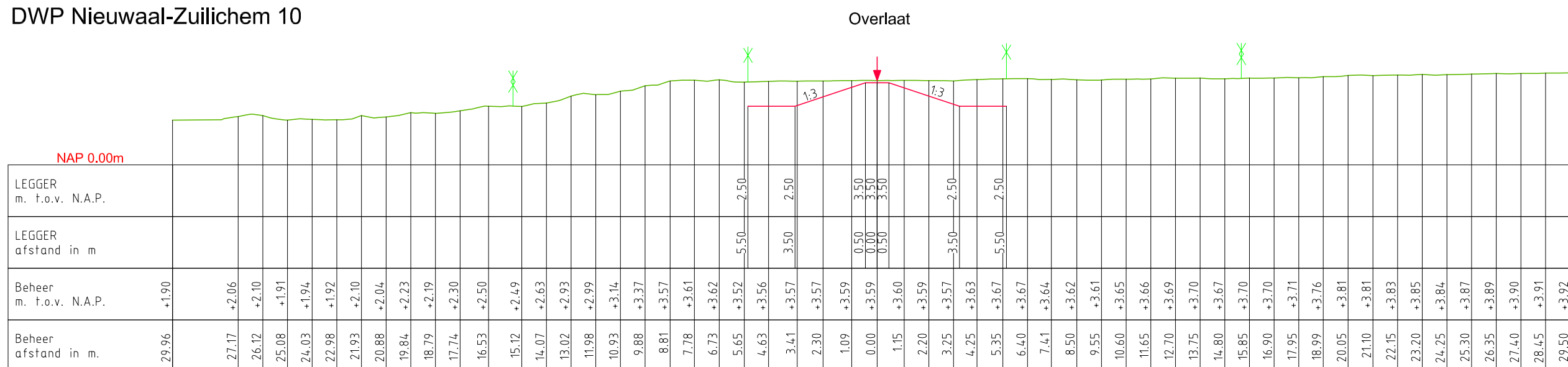
Landzijde

Rivierzijde

DWP Nieuwaal-Zuilichem 9



DWP Nieuwaal-Zuilichem 10



LEGENDA

- Leggerprofiel
- Beheerregisterprofiel
- Kernzone (2m. vanuit teen leggerprofiel)
- Beschermingszone (12m. vanuit teen leggerprofiel)
- Referentielijn leggerprofiel



Legger zomerkade: Nieuwaal-Zuilichem

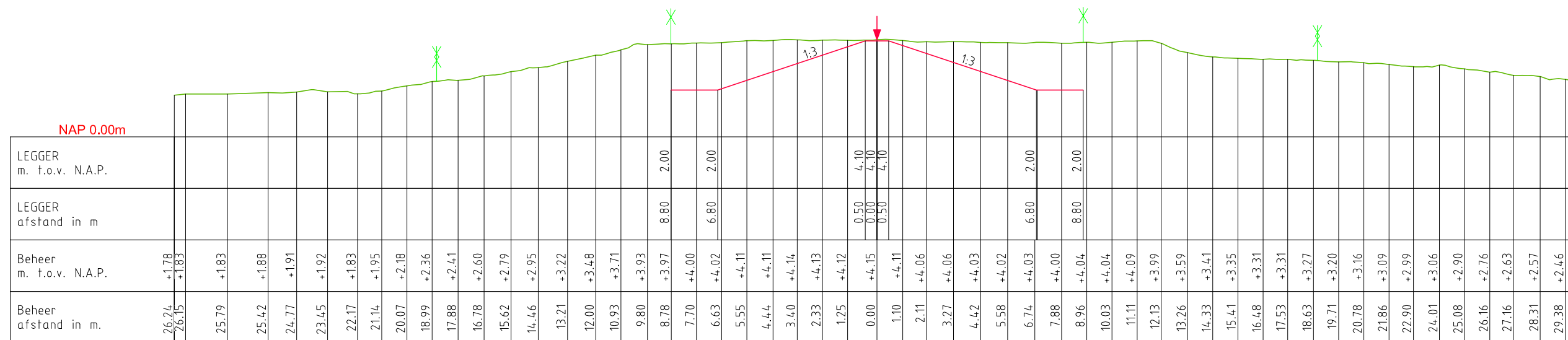
Onderdeel: Dwarsprofielen Legger/Beheerregister

Dijkvakcode: 380491	Met 006	Bladen	Bladnr: 005
Formaat: A3	Schaal: 1 : 200	Status: Vastgesteld	
Opnamedatum: 2011 (AHN2)	Getekend: T-GDM	Datum: 2013	
Behoort bij: Besluit 20130535		Tekeningnr.:	

Landzijde

Rivierzijde

DWP Nieuwaal-Zuilichem 11



LEGENDA

- Leggerprofiel
- Beheerregisterprofiel
- ✕ Kernzone (2m. vanuit teen leggerprofiel)
- ✕ Beschermingszone (12m. vanuit teen leggerprofiel)
- ↓ Referentielijn leggerprofiel

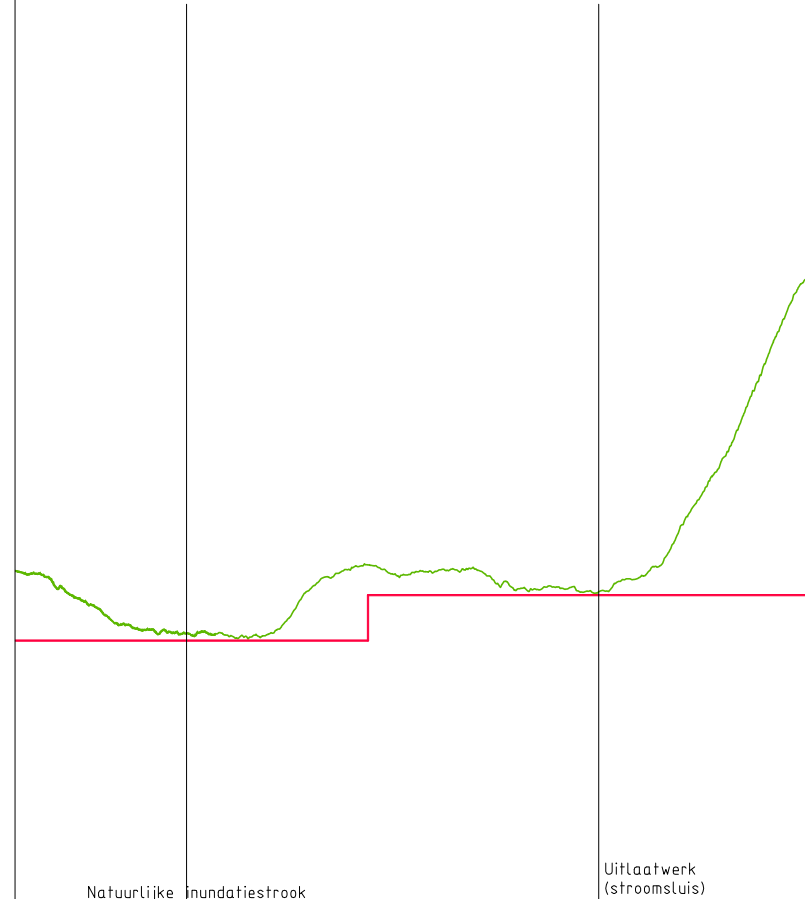


Legger zomerkade: Nieuwaal-Zuilichem

Onderdeel: Dwarsprofielen Legger/Beheerregister

Dijkvakcode: 380491	Met 006	Bladen	Bladnr: 006
Formaat: A3	Schaal: 1 : 200	Status: Vastgesteld	
Opnamedatum: 2011 (AHN2)	Getekend: T-GDM	Datum: 2013	
Behoort bij: Besluit 20130535		Tekeningnr.:	

DWP Nieuwaal-Zuilichem 10 DWP Nieuwaal-Zuilichem 11



+0.00 N.A.P.

KUNSTWERK GEGEVENS Meters t.o.v. N.A.P.	Natuurlijke inundatiestrook				Uitlaatwerk (stroomsluis)			
BEHEERKRUINHOOGTE (MIK) Meters t.o.v. N.A.P.	+4.01	+3.58	+3.60	+4.50	+4.45	+4.21	+4.46	+6.58
LEGGERKRUINHOOGTE Meters t.o.v. N.A.P.	+3.50	+3.50	+3.50	+4.10	+4.10	+4.10	+4.10	+4.10
AFSTANDEN Meters t.o.v. het nulpunt	2350.00	2375.00	2400.00	2425.00	2450.00	2475.00	2500.00	2525.00

LEGENDA

- Legger
- Beheerregister
- NAP



Legger zomerkade: Nieuwaal-Zuilichem

Onderdeel: Lengteprofiel Legger/Beheerregister

Dijkvakcode: 380491	Met 005	Bladen	Bladnr: 005
Formaat: A3	Schaal: 1:2000 / 1:100	Status: Vastgesteld	
Opnamedatum: 2011 (AHN2)	Getekend: T-GDM	Datum: 2013	
Behoort bij: Besluit 20130535	Tekeningnr.:		