

VERZONDEN 12 JULI 2013

DATUM  
UW BRIEF VAN 13 juni 2013  
UW KENMERK L001-1215600DAR-nja-V01-  
ONS KENMERK VG/U  
INGEKOMEN NR. I1304194  
ONDERWERP Water- en wegenvergunning

CONTACTPERSOON B.J.A. van Loon  
DOORKIESNUMMER 088 - 97 43 079  
E-MAILADRES b.vanloon@wshd.nl  
BIJLAGEN vergunning met nr. D0022927



waterschap  
**Hollandse  
Delta**



**U1305187**

Waterschap Hollandse Delta  
T.a.v. de heer R. van Hien  
Postbus 4103  
2980 GC RIDDERKERK

cc: P. van Hien

Geachte heer Van Hien,

Naar aanleiding van de aanvraag van Tauw BV is besloten waterschap Hollandse Delta een vergunning te verlenen voor het uitvoeren van grond- en asfaltonderzoek middels boringen in en nabij de Tilsedijk en Oudelandsedijk, allen gemeente Goeree-Overflakkee.

De vergunning met nummer D0022927 treft u als bijlage aan.

De mogelijkheid bestaat dat tegen het besluit bezwaar wordt gemaakt. Ook kan het verzoek worden ingediend om een voorlopige voorziening. Hiervoor verwijzen wij u naar de aandachtspunten die zijn bijgevoegd bij de vergunning.

Met nadruk wijzen wij u erop dat de uitvoering van de werkzaamheden, waartoe vergunning is verleend, gedurende de genoemde bezwaartermijn geheel voor uw risico komt.

Wij adviseren u deze brief bij de vergunning te bewaren. Voorts verzoeken wij u bij correspondentie het nummer van de vergunning te vermelden.

Aan deze vergunning zijn geen leges verbonden.

Heeft u naar aanleiding van deze brief nog vragen, dan kunt u contact opnemen met de medewerker zoals genoemd boven aan deze brief.

Hoogachtend,  
namens dijkgraaf en heemraden,

ing. H.A. Zevenbergen-Barendregt  
teamleider vergunningverlening

Handelsweg 100  
2988 DC Ridderkerk  
Postadres Postbus 4103  
2980 GC Ridderkerk  
telefoon 088 974 30 00  
fax 088 974 30 01  
internet [www.wshd.nl](http://www.wshd.nl)  
[info@wshd.nl](mailto:info@wshd.nl)



waterschap  
**Hollandse  
Delta**

## Water- en wegenvergunning

### Aanhef

Dijkgraaf en heemraden van waterschap Hollandse Delta hebben op 14 juni 2013 een aanvraag ontvangen van Tauw BV om aan Waterschap Hollandse Delta een vergunning te verlenen. De aanvraag betreft het uitvoeren van handelingen in een weg, waterstaatswerk of beschermingszone, waarvoor krachtens verordening van het waterschap vergunning is vereist.

### Besluit

Gelet op de bepalingen van de Waterwet, de Keur voor waterschap Hollandse Delta 2009, de Algemene wet bestuursrecht en de hieronder vermelde overwegingen besluiten dijkgraaf en heemraden als volgt:


- I De gevraagde vergunning aan waterschap Hollandse Delta of diens rechtverkrijgende(n), te verlenen. De vergunning betreft het uitvoeren van grond- en asfaltonderzoek middels boringen in en nabij de Tilsedijk en Oudelandsedijk, gemeente Goeree-Overflakkee.
- II De vergunning te verlenen voor onbepaalde tijd voor het hebben en onderhouden van de werken genoemd onder besluit I.
- III De vergunning te verlenen voor de realisatie van de werken genoemd onder besluit I voor een periode van drie jaar, gerekend vanaf het moment dat de vergunning in werking treedt.
- IV De gewaarmerkte tekeningen zoals opgenomen in bijlage II deel te laten uitmaken van deze vergunning.
- V Aan de vergunning de opgenomen voorschriften te verbinden.

### Ondertekening

Ridderkerk, d.d.

12 JULI 2013

Namens dijkgraaf en heemraden,

  
ir. H.T.J. Peelen  
lid van directieraad

Legeskosten: nihil

### Afschrift

Een afschrift van deze vergunning is gezonden aan:

- a. het college van burgemeester en wethouders van de gemeente Goeree-Overflakkee, [info@goeree-overflakkee.nl](mailto:info@goeree-overflakkee.nl);
- b. Tauw BV, t.a.v. de heer B. Van Ardenne, Rhijnspoor 209, 2900 AA Capelle a/d IJssel, als aanvrager van de vergunning. 



waterschap  
**Hollandse  
Delta**

## Voorschriften

### Ten aanzien van de aanvang en voltooiing van de werkzaamheden

1. De aanvang van de werkzaamheden moet ten minste één week van tevoren aan de afdeling Handhaving worden gemeld via het waterschapsloket. Het waterschapsloket is bereikbaar onder telefoonnummer 0900 2005005 (10 ct/min) of per e-mail 2005005@wshd.nl.
2. Voor aanvang van de werkzaamheden dient een naam en telefoonnummer van een contactpersoon, die in geval van calamiteiten door het waterschap bereikt kan worden, te worden gemeld bij het waterschapsloket.
3. Zonder de schriftelijke toestemming van het waterschap mag het werk niet worden gewijzigd, uitgebreid of verwijderd.
4. Indien ten behoeve van onderhoud enige grondroering, ophoging of vernieuwing moet worden gedaan moet ten minste één week van tevoren en anders zo vroeg als mogelijk dit schriftelijk worden gemeld aan de afdeling Handhaving.
5. Schade en onderhoud aan de waterkeringen, de oppervlaktewaterlichamen en de wegen, als gevolg van de uitvoering van het werk, blijft gedurende een periode van een jaar na voltooiing van de werken voor rekening van de vergunninghouder.

### Ten aanzien van uitvoering en revisie

6. Tijdens de uitvoering van het werk dient een exemplaar van deze vergunning met gewaarmerkte tekeningen op het werk aanwezig te zijn.
7. De werken moeten worden uitgevoerd overeenkomstig de bij deze vergunning behorende en als zodanig gewaarmerkte bijlagen, behoudens de uit de voorschriften voortvloeiende wijzigingen en/of aanvullingen.
8. Ten aanzien van de voorschriften is het ter plaatse geldende leggerprofiel maatgevend. Met dien verstande wanneer het oppervlaktewaterlichaam ruimere afmetingen heeft, van deze ruimere afmetingen moet worden uitgegaan.
9. Tijdens de uitvoering moet op eerste aanwijzing van de afdeling Handhaving in geval van calamiteiten en/of wateroverlast door de vergunninghouder direct alle maatregelen worden genomen die nodig zijn om stabiliteit en de veiligheid van de waterstaatswerken en de wegen te waarborgen.
10. Indien het waterschap vaststelt dat wijziging van plaats of samenstelling van de krachtens deze vergunning toegestane werken met betrekking tot het waterstaatkundig- en / of wegbelang nodig is, moeten deze wijzigingen op eerste aanzegging door de vergunninghouder worden aangebracht of uitgevoerd.
11. Alle voor de uitvoering van het werk in, langs of over de waterstaatswerken en / of wegen te maken hulpconstructies behoeven de goedkeuring van de afdeling Handhaving en moeten direct na het gereedkomen van het onderdeel van het werk waarvoor zij werden aangebracht volledig worden verwijderd.
12. De stabiliteit en de veiligheid van de waterstaatswerken en de wegen mogen tijdens de uitvoering van de werkzaamheden niet worden verstoord. Hiertoe moeten afdoende maatregelen getroffen worden.



waterschap  
**Hollandse  
Delta**

13. Na het gereedkomen van de werken moeten binnen 2 maanden de revisietekeningen conform het Rijksdriehoeksstelsel bij voorkeur digitaal of anders in drievoud aan de afdeling Handhaving worden toegezonden.

#### **Ten aanzien van grondroeringen**

14. Grondroeringen behoren tot het strikt noodzakelijke te worden beperkt. Eventuele nazakkingen, voor zover die het gevolg zijn van de vergunde werkzaamheden, moeten door en op kosten van de vergunninghouder worden hersteld.
15. Het is verboden (behoudens de vergunde werken) in, op, onder of naast de werken iets van het bestaande dijkbeloop te ontgraven.
16. Langs wegen mag de uitgegraven grond niet op de wegverharding of de bermen binnen 1,00 m uit de kant van de wegverharding worden opgeslagen.
17. De eventueel overblijvende grond en alle uit ontgravingen komend puin of andere voorwerpen moet door en op kosten van de vergunninghouder worden afgevoerd.
18. De verschillende grondsoorten moeten in oorspronkelijke volgorde worden teruggebracht, deze grond moeten goed worden verdicht in lagen van 0,20 m tot het oorspronkelijke maaiveld.
19. De conusweerstand van goed verdichte grond moet ten minste gelijk zijn aan 0,20 MPa per 10 mm of ten minste 4 MPa.

#### **Ten aanzien van asfalt- en grondboringen**

20. Bij verwijdering van de boring dient het boorgat volledig te worden gevuld met zwelklei, ten behoeve van een blijvend waterdichte afdichting. Ter plaatse van de weg dient het boorgat tijdelijk hersteld te worden met koud asfalt.
21. De boring mag niet groter en dieper zijn dan strikt noodzakelijk.
22. De boringen moeten tenminste 3,00 m uit de insteek van de watergang worden uitgevoerd.
23. Al het uit boringen komend puin of andere voorwerpen moet worden afgevoerd.
24. De sleuven of gaten moeten zoveel mogelijk worden aangevuld met de uitgekomen grond. Deze aanvulling moet zodanig worden uitgevoerd dat de verschillende grondsoorten zoveel mogelijk op hun oorspronkelijke plaats terugkomen.

#### **Ten aanzien van verkeersveiligheid**

25. De vergunninghouder moet ten minste veertien dagen voor aanvang van de werkzaamheden een plan indienen ter goedkeuring van de afdeling Handhaving over de te nemen verkeersmaatregelen (plaats en soort van de borden, verlichting e.d.). Indien het een volledige wegafsluiting betreft moet deze ook ten minste veertien dagen van tevoren worden gemeld aan de hulpdiensten.
26. De Oudelandsedijk, Lieve Vrouwepoldersdijk, Tilsedijk en Groeneweg allen Gemeente Goeree-Overflakkee mogen niet voor het doorgaande verkeer worden afgesloten.
27. Het werkterrein moet duidelijk zichtbaar zijn aangegeven, zodat deze geen gevaar oplevert voor de verkeersveiligheid.



waterschap  
**Hollandse  
Delta**

28. De aannemer of uitvoerder, die werkzaamheden uitvoert in en/of nabij een weg in beheer en onderhoud bij het waterschap dient, indien dit voor de uitvoering van de werkzaamheden noodzakelijk is, gedurende de werkzaamheden tijdelijke verwijsborden, verlichting en markeringen conform de CROW 96b richtlijn te plaatsen en te onderhouden.

**Ten aanzien van de afwerking**

29. Als gevolg van de werkzaamheden mag geen grond, bagger of vuil in het water geraken of achterblijven. Direct na gereedkomen van de werkzaamheden, moet ter plaatse het oppervlaktewaterlichaam worden opgeschoond.
30. Direct na de voltooiing van het werk moet het werkterrein in een nette staat en in gelijke gesteldheid worden teruggebracht.
31. De vergunninghouder is tijdens en na afloop van de werkzaamheden verantwoordelijk voor het schoonhouden van de weg en het bijbehorende wegmeubilair.
32. Losse materialen, planken e.d., die geen deel uitmaken van de werken waarvoor vergunning is verleend, moeten ten genoegen van de afdeling Handhaving worden verwijderd.



waterschap  
**Hollandse  
Delta**

## Aanvraag en overwegingen

### Aanleiding

In verband met een toekomstige herinrichting van de Tilsedijk / Oudelandsedijk dient grond- en asfaltonderzoek plaats te vinden.

Voor een situatieschets van de locatie van de activiteiten wordt verwezen naar bijlage I.

### Handelingen waarvoor vergunning wordt aangevraagd

Voor het uitvoeren van handelingen in waterstaatswerken/wegen en/of beschermingszones is op grond van artikel 4.1.1, 5.3 en 5.4 van de Keur van waterschap Hollandse Delta 2009 een vergunning vereist.

De werkzaamheden worden uitgevoerd nabij diverse oppervlaktewaterlichamen gelegen langs het wegtracé. Deze oppervlaktewaterlichamen zijn opgenomen in de legger van waterschap Hollandse Delta.

De werkzaamheden worden uitgevoerd in en nabij de waterkering plaatselijk bekend als Oudelandsedijk, Lieve Vrouwepoldersedijk, Tilsedijk en Groeneweg allen binnen de gemeente Goeree-Overflakkee. Deze waterkering is een secundaire waterkering volgens de legger van waterschap Hollandse Delta.

De werkzaamheden worden uitgevoerd in en nabij de Oudelandsedijk, Lieve Vrouwepoldersedijk, Tilsedijk en Groeneweg allen te Goeree-Overflakkee, die als gebiedsontsluitingswegen in beheer en onderhoud zijn bij waterschap Hollandse Delta.

### Toetsing van de aanvraag aan de doelstellingen van het waterbeheer

Werken of werkzaamheden worden getoetst aan de doelstellingen van de Waterwet. Deze doelstellingen, die richtinggevend zijn bij de uitvoering van het waterbeheer, zijn als volgt geformuleerd:

- a. voorkoming en waar nodig beperking van overstromingen, wateroverlast en waterschaarste, in samenhang met
- b. bescherming en verbetering van de chemische en ecologische kwaliteit van watersystemen en
- c. vervulling van maatschappelijke functies door watersystemen.

Deze doelstellingen vormen in onderlinge samenhang de basis voor vergunningverlening en zijn geconcretiseerd via wettelijk vastgestelde normen en aanvullend beleid ten aanzien van de veiligheid, waterkwantiteit, waterkwaliteit en maatschappelijke functievervulling door watersystemen. De uitwerking hiervan vindt plaats in aanvullende regelgeving (onder andere de Keur van waterschap Hollandse Delta), in water- en beheersplannen op grond van hoofdstuk 4 van de Waterwet en in beleidsregels.

De vastgestelde normen en beleid zijn richtinggevend bij de toetsing of een aangevraagde handeling verenigbaar is met de doelstellingen voor het waterbeheer. Een vergunning wordt verleend indien werken of werkzaamheden zich niet verzetten tegen de doelstellingen van het waterbeheer en het mogelijk is om de belangen van het waterbeheer door het verbinden van voorschriften en beperkingen voldoende te beschermen.

Aanvragen voor een vergunning op grond van de Keur voor werken en werkzaamheden in en nabij waterstaatswerken worden getoetst op:

- effecten op het falen of verslechteren van de functie van waterstaatswerken en daaruit voortvloeiend het totale watersysteem;
- effecten op de (toekomstige) mogelijkheden van het doelmatig beheer en onderhoud van het waterstaatswerken en beschermingszones.



waterschap  
**Hollandse  
Delta**

### **Overwegingen ten aanzien van de waterkering**

Binnen de kernzone van de secundaire waterkeringen worden (asfalt)boringen uitgevoerd. Deze boringen zijn noodzakelijk om de bestaande bodem- en wegopbouw in kaart te brengen. De boring heeft een diameter van 120 mm. De werken voldoen aan de criteria opgenomen in onderdeel 2.4 van algemene regels voor het watersysteem en de wegen. Gelet op het integrale karakter van de deze vergunning zijn de voorschriften behorende bij de algemene regel opgenomen in het besluit.

### **Overwegingen ten aanzien van het oppervlaktewaterlichaam**

De wegen zijn gelegen langs diverse watergangen en / of wegsloten. De gekozen afstand van de boorlocaties bedraagt meer dan 3,00 m vanuit de insteek. De tijdelijke werklocatie is gelegen binnen de beschermingszone van de watergang. Gelet op de afstand van de boorlocaties en het tijdelijke karakter van de werkzaamheden zijn er geen blijvende negatieve effecten op de oppervlaktewaterlichamen.

### **Toetsing van de aanvraag aan de doelstellingen van het wegbeheer**

Werken of werkzaamheden worden getoetst aan de doelstellingen van het waterschap ten aanzien van wegen. De doelstellingen, die richtinggevend zijn bij de uitvoering van het wegbeheer, zijn gefundeerd op de Wegenwet en Wegenverkeerswet. Op grond van deze wetten heeft het waterschap als wegbeheerder de bevoegdheid om wegenbelangen te waarborgen. Het gaat daarbij om de veiligheid op de weg, het in stand houden van de weg, het waarborgen van de bruikbaarheid van de weg, de vrijheid van het verkeer en het beschermen van de weggebruikers.

Deze wegenbelangen vormen in onderlinge samenhang de basis voor bij vergunningverlening en zijn geconcretiseerd via wettelijk vastgestelde normen en aanvullend beleid. De uitwerking hiervan vindt plaats in de aanvullende wet- en regelgeving (onder andere de Keur van waterschap Hollandse Delta), in wegen- en beheersplannen op grond van de Wegenwet, Wegenverkeerswet en beleidsregels. De vastgestelde normen en het beleid zijn richtinggevend bij de toetsing of een aangevraagde handeling verenigbaar is met de doelstellingen voor het wegbeheer.

Een vergunning wordt verleend indien de werken of werkzaamheden zich niet verzetten tegen de doelstellingen van het wegbeheer en het mogelijk is om de belangen van het wegbeheer door het verbinden van voorschriften en beperkingen voldoende te beschermen.

Aanvragen voor een ontheffing van een verbod in de Keur voor werken en werkzaamheden in en nabij wegen worden getoetst op:

- effecten op het falen of verslechteren van de functie van de wegen en daaruit voortvloeiend het totale wegensysteem;
- effecten op de (toekomstige) mogelijkheden van het doelmatig beheer en onderhoud van de wegen.

### **Overwegingen ten aanzien van de weg**

In de weg worden diverse boringen uitgevoerd. Na de boring zal het boorgat worden aangevuld en het wegdek zal met de geplande reconstructie worden hersteld. Om de boringen veilig uit te voeren worden er tijdelijk verkeersmaatregelen conform de CROW genomen. Gelet op de aard, omvang en duur (circa 2 á 3 werkdagen), van het werk en de voorgestelde maatregelen zijn er geen bezwaren tegen de uitvoering van de boringen.

### **Slotoverweging**

Bij het naleven van de aan dit besluit verbonden voorschriften en gelet op het individuele belang van de vergunninghouder wordt de inbreuk op de weg aanvaardbaar geacht en zijn er vanuit het waterschap geen bezwaren tegen het verlenen van de gevraagde vergunning.



waterschap  
**Hollandse  
Delta**

### **Procedure**

De aanvraag is op 14 juni 2013 door het waterschap ontvangen en geregistreerd onder nummer I1304194.

De ingediende aanvraag bevat de volgende stukken allen met kenmerk I1304194:

- begeleidend schrijven;
- aanvraagformulier;
- 6 tekeningen diverse data, project GO-WEG-0029.

Tauw BV te Capelle a/d IJssel is door waterschap Hollandse Delta gemachtigd om bovengenoemde aanvraag in te dienen.

De voorbereiding van deze vergunning heeft conform het gestelde in afdeling 4.1.2 van de Algemene wet bestuursrecht (Awb) plaatsgevonden.





waterschap  
**Hollandse  
Delta**

## Aandachtspunten

- I De vergunninghouder moet er rekening mee houden dat er naast de onderhavige vergunning, voor de handelingen waarop de vergunning betrekking heeft, tevens andere vergunning(en) en/of ontheffing(en) en/of een meldingsplicht vereist kunnen zijn.
- II Het hebben van deze vergunning ontslaat de houder niet van de verplichting om de redelijkerwijs mogelijke maatregelen te treffen teneinde te voorkomen dat derden ten gevolge van het gebruikmaken van de vergunning schade lijden.
- III Indien het vergunningplichtige werk in andere handen mocht overgaan – bijvoorbeeld door verkoop, erfopvolging, overdracht van gebruiksrecht of anderszins – moet wijziging van de tenaamstelling van de vergunning schriftelijk worden aangevraagd bij het college van dijkgraaf en heemraden van waterschap Hollandse Delta. Het verzoek moet worden gedaan binnen vier weken na de rechtsopvolging.
- IV Op grond van de Algemene wet bestuursrecht kan een (rechts)persoon, wiens belang rechtstreeks bij de vergunning is betrokken, gedurende een periode van zes weken vanaf de dag na bekendmaking, tegen dit besluit een bezwaarschrift indienen. Het bezwaarschrift moet worden gericht aan college van dijkgraaf en heemraden van waterschap Hollandse Delta, Postbus 4103, 2980 GC Ridderkerk
- V De vergunning treedt in werking na bekendmaking. Op grond van artikel 6:16 Algemene wet bestuursrecht schorst het bezwaar de werking van dit besluit niet. Gelet hierop kan, na indiening van het bezwaarschrift, gedurende de bezwaartermijn ook een verzoek om een voorlopige voorziening worden ingediend op grond van artikel 8:81 Algemene wet bestuursrecht. In geval een voorlopige voorziening wordt ingediend, treedt de vergunning niet in werking voordat op dit verzoek is beslist. Het verzoek tot het treffen van een voorlopige voorziening moet worden gericht aan de Voorzieningenrechter van de sector bestuursrecht van de Rechtbank Rotterdam, Postbus 50950, 3007 BL Rotterdam of digitaal via <http://loket.rechtspraak.nl/bestuursrecht>.  
  
Wij verzoeken u vriendelijk om een afschrift van het verzoek tot het treffen van een voorlopige voorziening toe te zenden aan het college van dijkgraaf en heemraden van waterschap Hollandse Delta, Postbus 4103, 2980 GC Ridderkerk.
- VI Voor vragen omtrent deze vergunning kunt u contact opnemen met het waterschap via het waterschapsloket op nummer 0900 2005 005 (10 ct/min).



## Bijlage I Locatie projectgebied



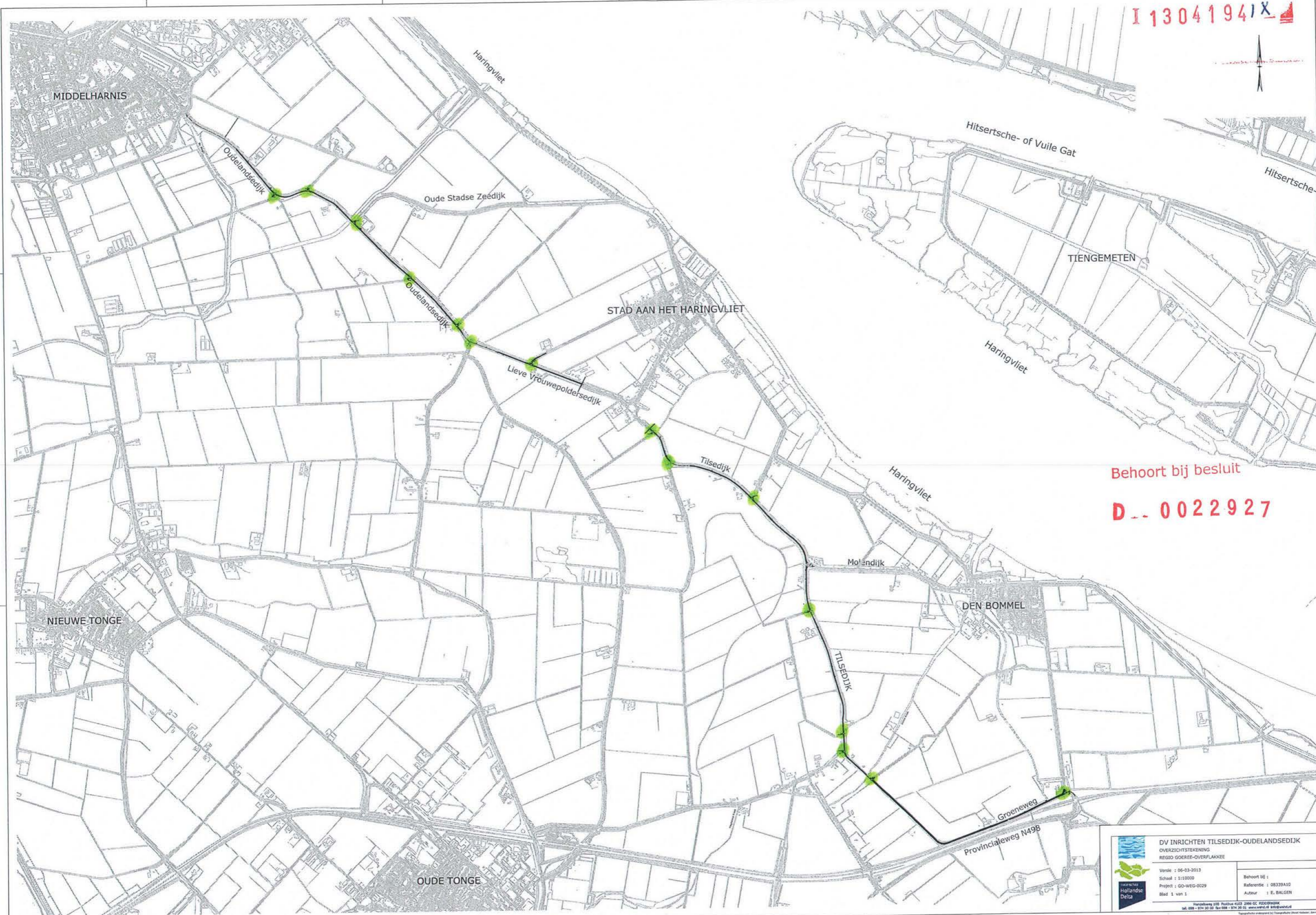
Locatie



waterschap  
**Hollandse  
Delta**

## **Bijlage II Gewaarmerkte tekeningen**

- tekeningnr. GO-WEG-0029, d.d. 14-02-2013, blad 1/5 kenmerk I1304194;
- tekeningnr. GO-WEG-0029, d.d. 14-02-2013, blad 2/5 kenmerk I1304194;
- tekeningnr. GO-WEG-0029, d.d. 14-02-2013, blad 3/5 kenmerk I1304194;
- tekeningnr. GO-WEG-0029, d.d. 14-02-2013, blad 4/5 kenmerk I1304194;
- tekeningnr. GO-WEG-0029, d.d. 14-02-2013, blad 5/5 kenmerk I1304194;
- tekeningnr. GO-WEG-0029, d.d. 06-03-2013, blad 1/1, overzicht, kenmerk I1304194.



Behoort bij besluit  
**D.. 0022927**

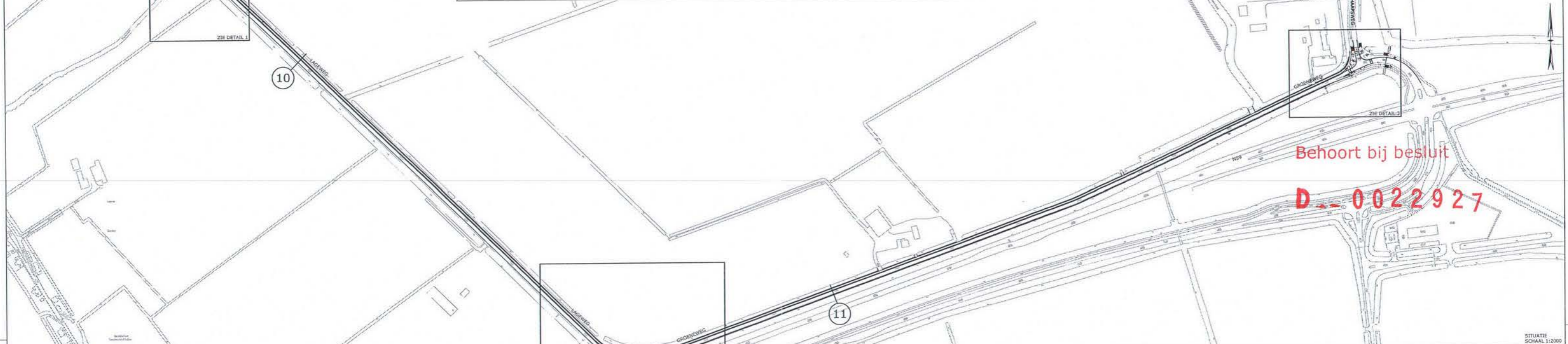
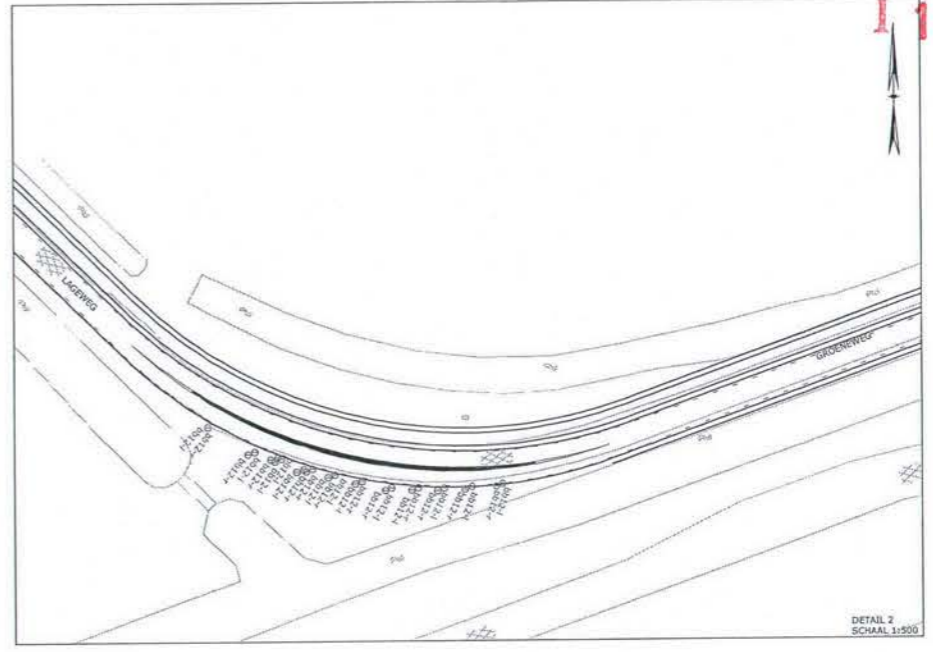
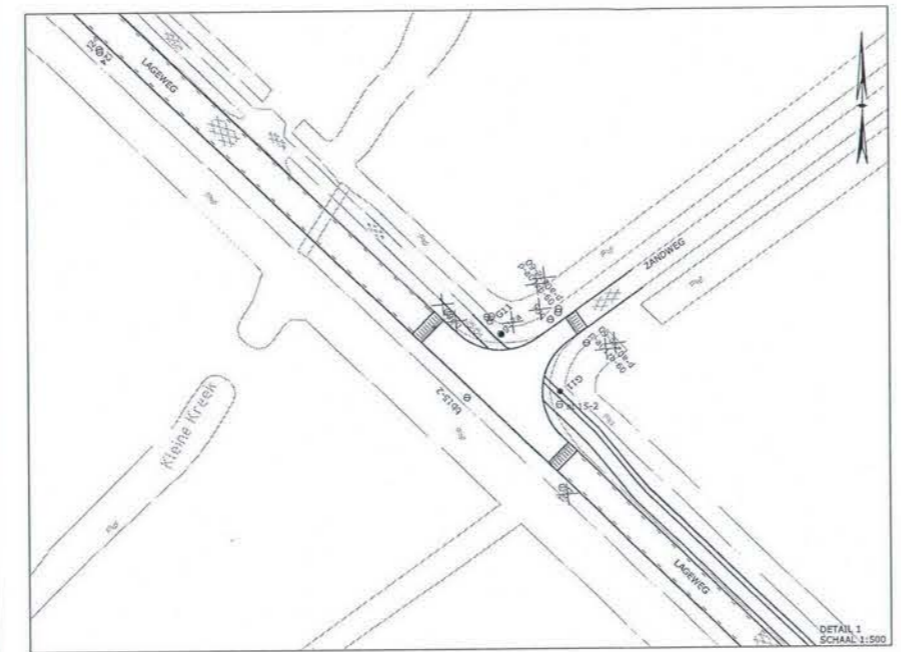
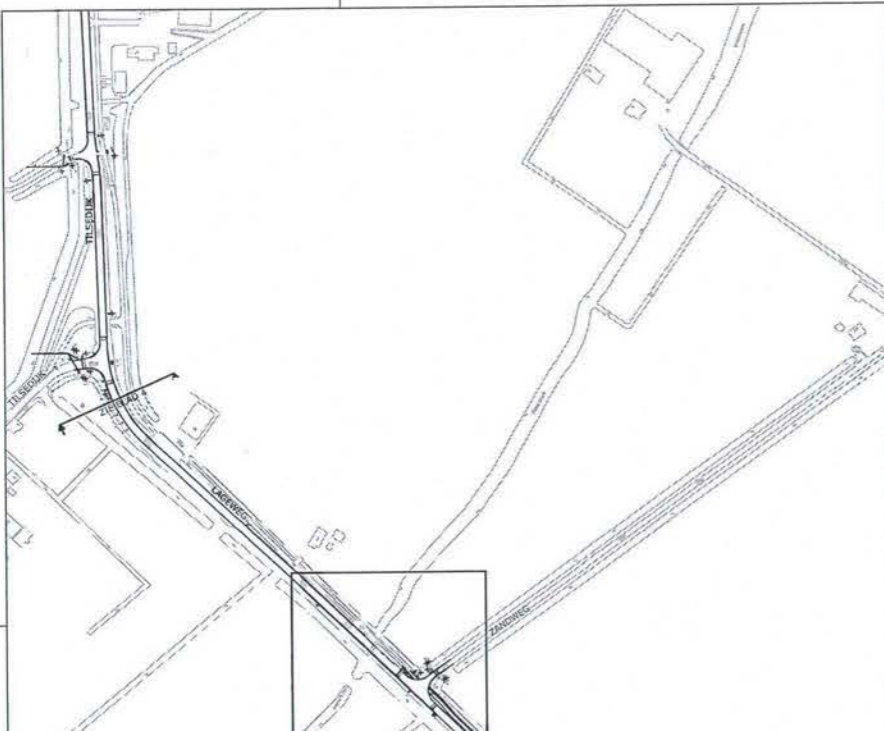


DV INRICHTEN TILSEDIJK-OUDELANSEDIJK  
OVERZICHTSTEKENING  
REGIO GOEREE-OVERFLAKKEE

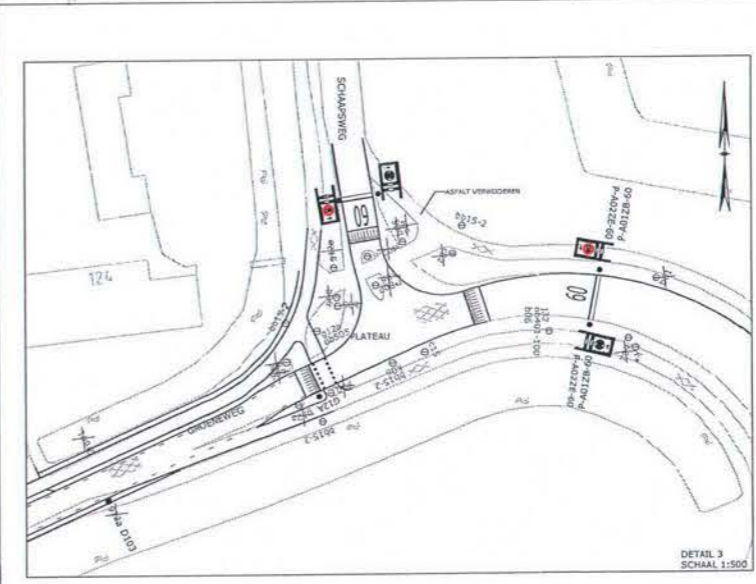
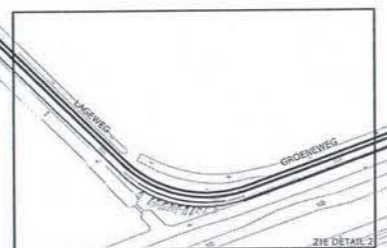
Versie : 06-03-2013  
Schaal : 1:10000  
Project : GO-WEG-0029  
Blad 1 van 1

Behoort bij :  
Referentie : 08339A10  
Auteur : E. BALGEN

Hindeloopweg 100 Postbus 4103 2900 GC ROTTERDAM  
tel. 010 - 874 20 00 fax 010 - 874 20 10 www.waterschap-hd.nl info@waterschap-hd.nl

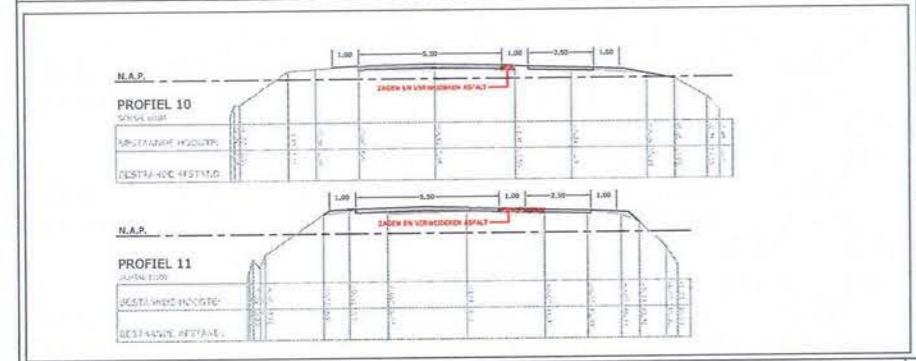


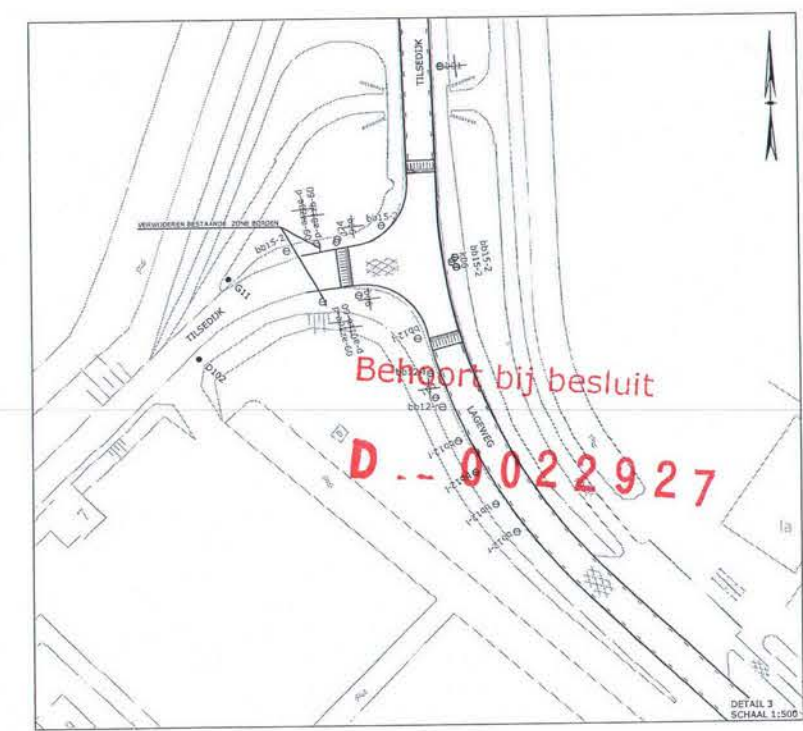
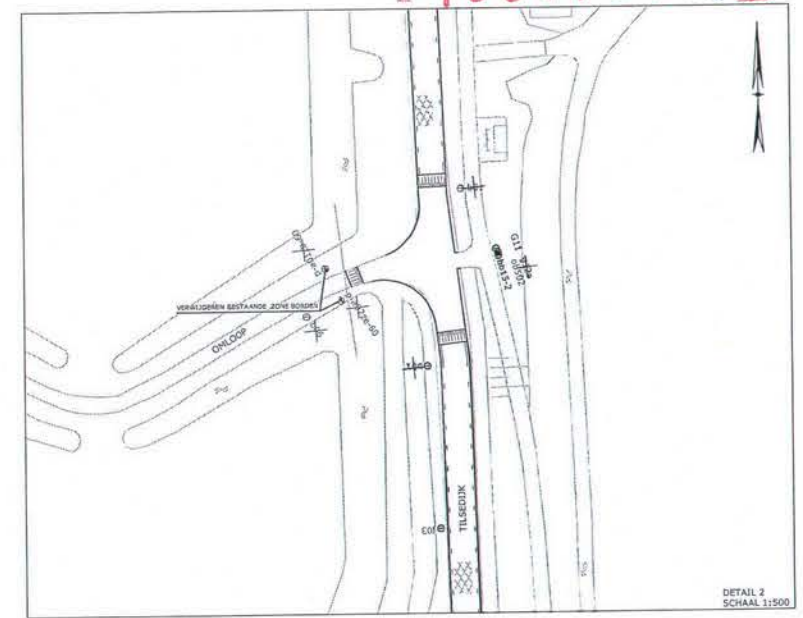
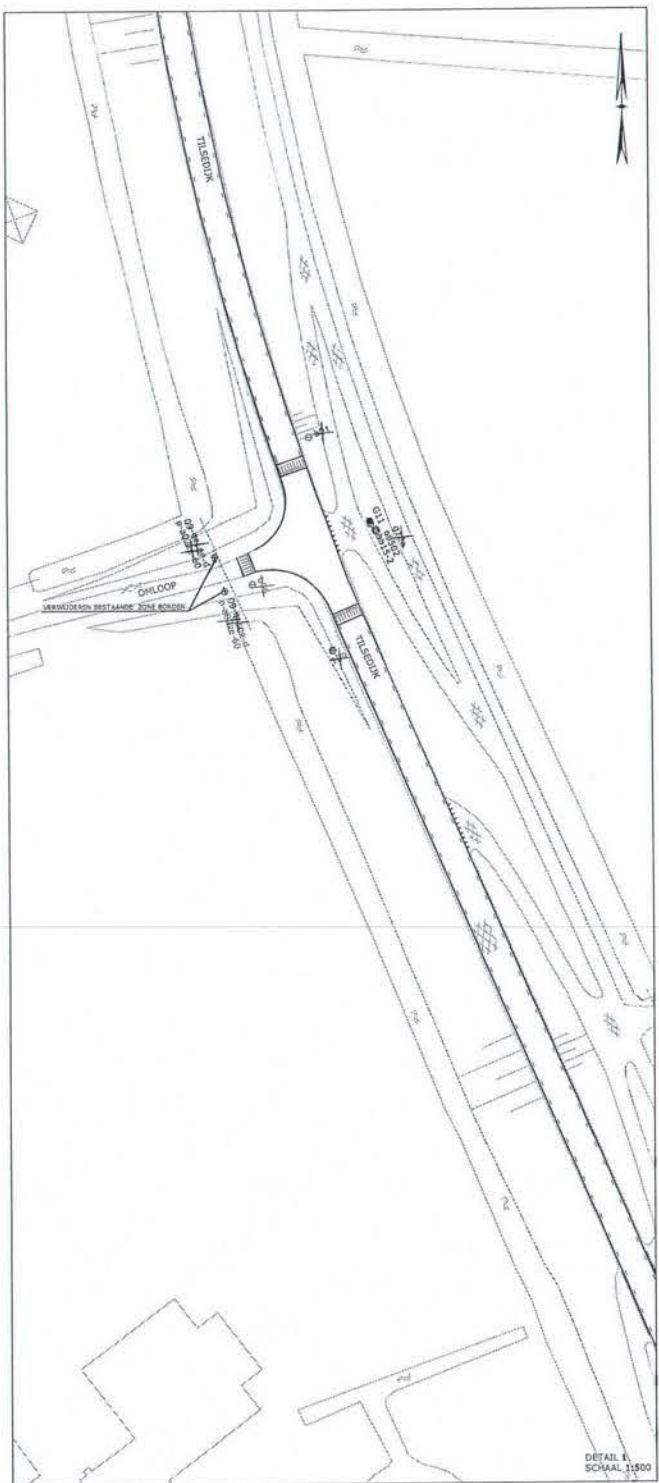
Behoort bij besluit  
**D. 0022927**



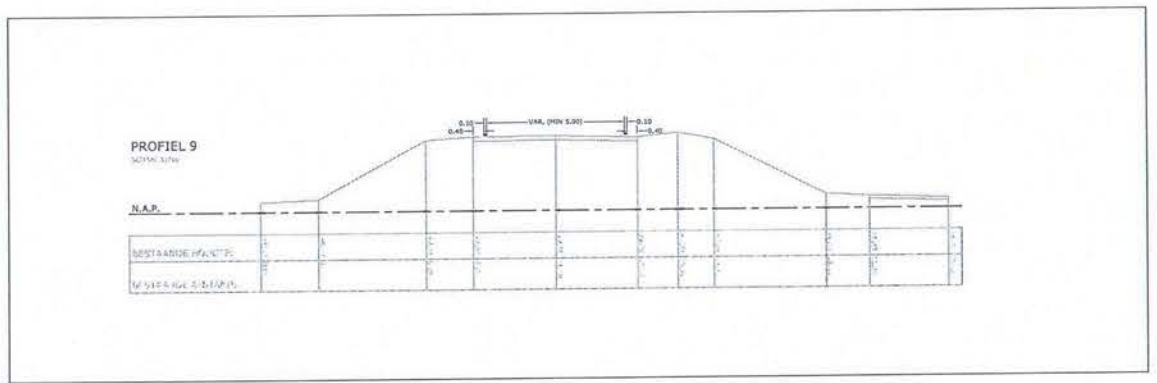
VERKLARING:

FD1	BESTAND BORD HANDHAVEN	A01	
OB1	BESTAND BORD VERWILDEREN	B01	
FD2	BESTAND BORD VERWILDEREN	B06	
OB2	NIEUW BORD PLAATSEN	C02	
OBT	ONDERBORD MET TEKST	D2	
OB503		G11	
p-001b-60		G12A	
p-002a-60		G12B	





Behoort bij besluit  
D..0022927



VERKLARING :		
F01	BESTAAND BORD HANDHAVEN	A01
B01	BESTAAND BORD VERWIDERTEN	B01
F01	NIEUW BORD PLAATSEN	B06
OBT	ONDERBORD MET TEKST	C02
OBS03		D2
p-012b-60		G11
p-022e-60		G12A
		G12B

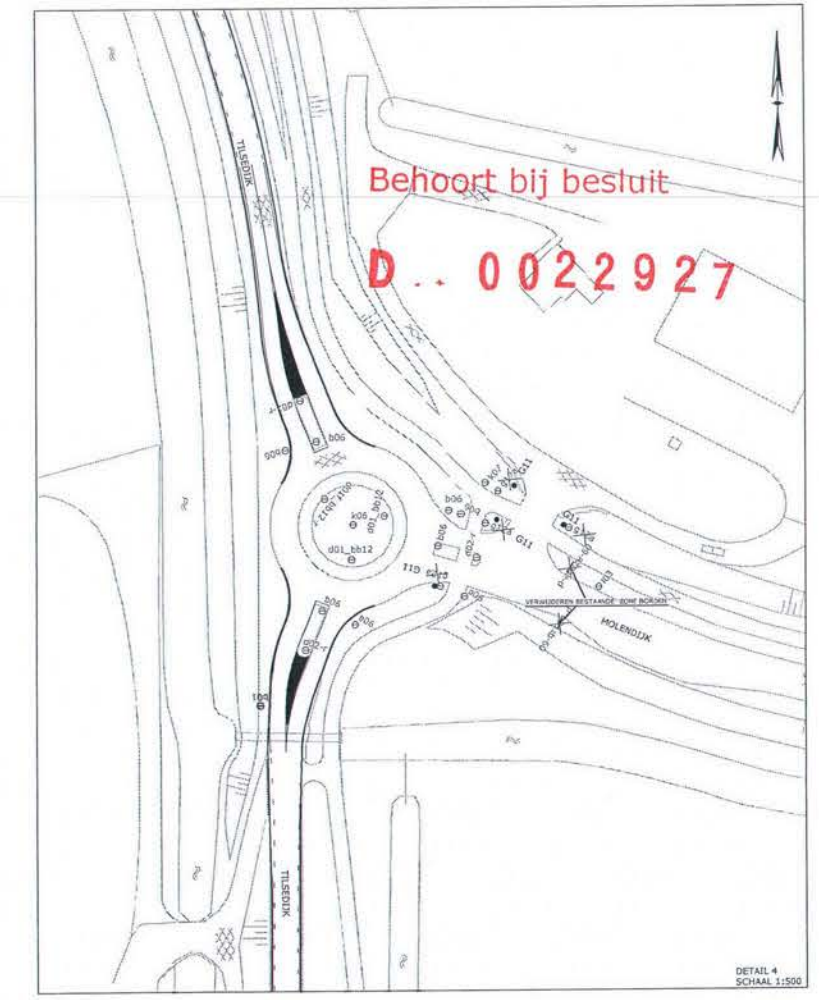
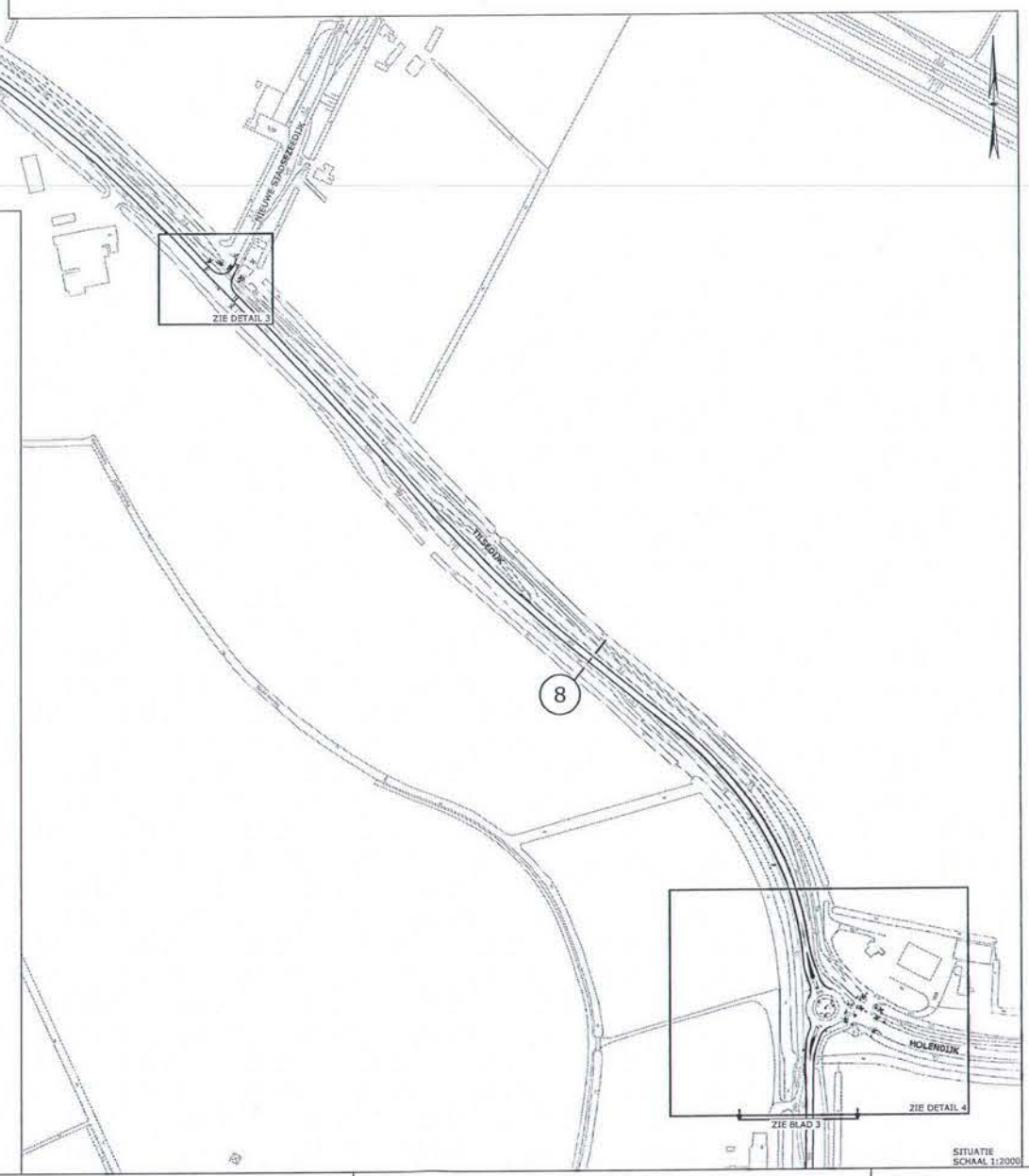
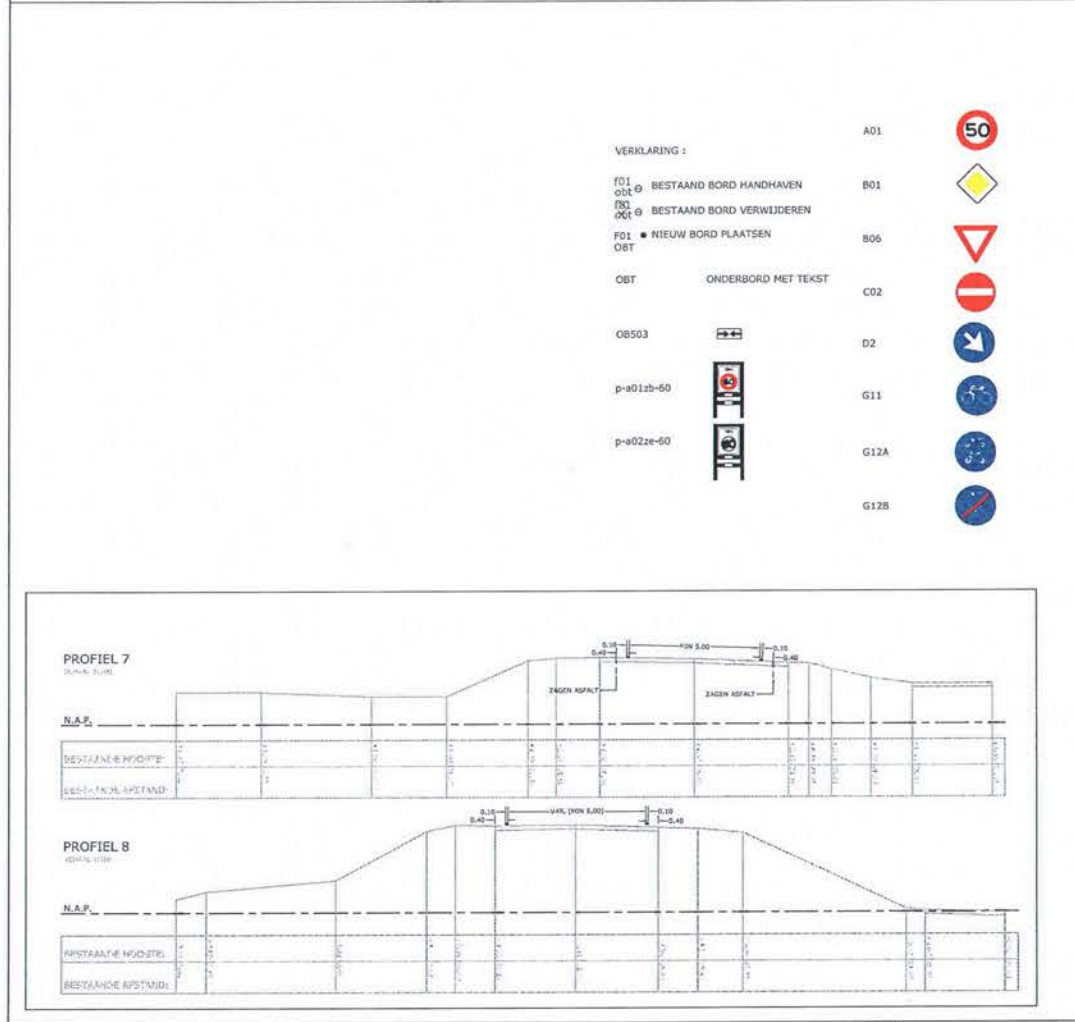
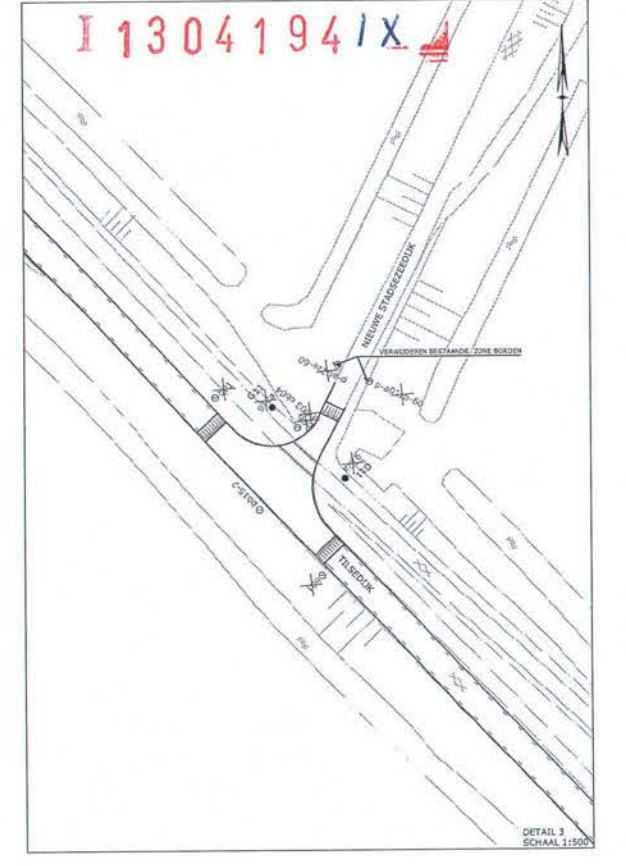
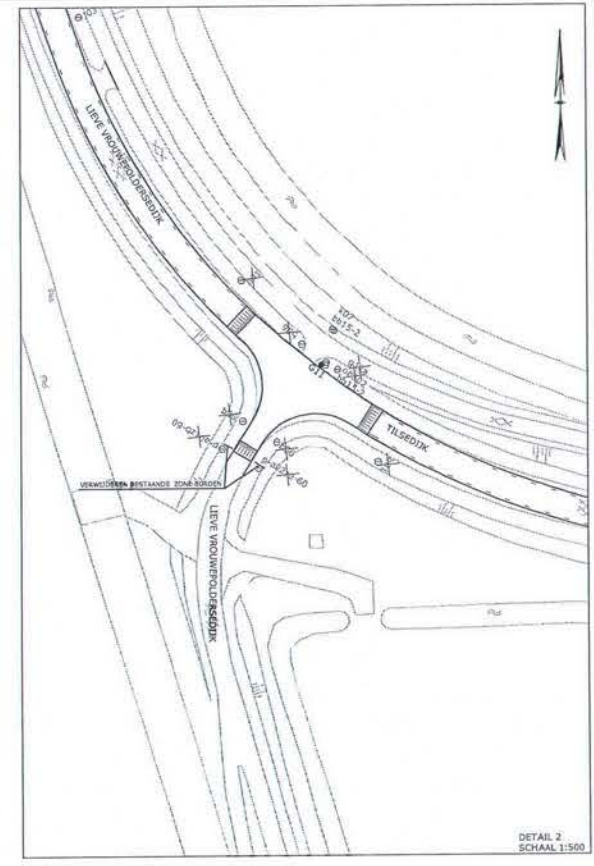
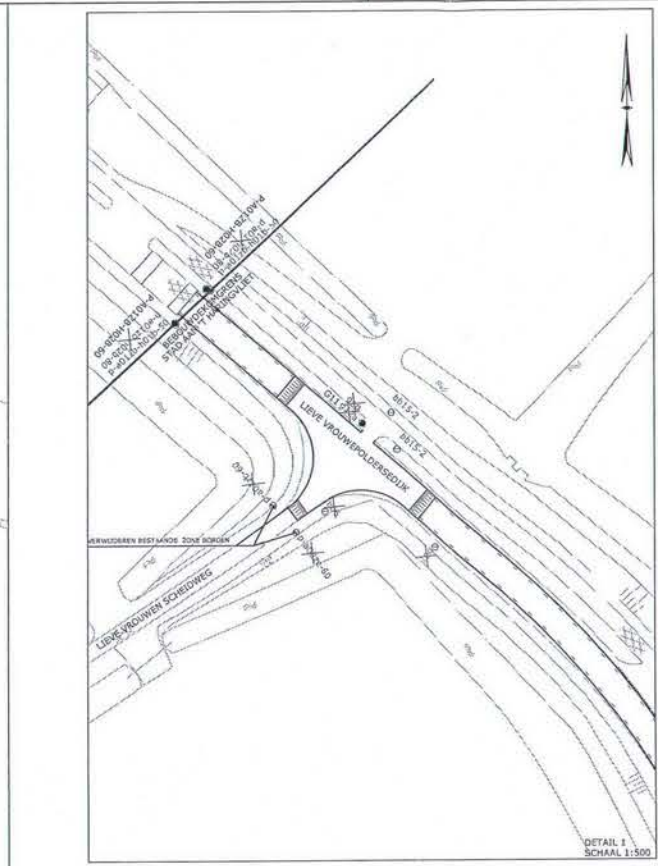
**DV INRICHTEN TIJLSEDIJK-OUDELANSEDIJK**  
SITUATIE  
REGIO GOEREE-OVERFLAKKEE

Versie : 14-02-2013  
Schaal : DIV  
Project : GO-WEG-0029  
Blad 4 van 5

Behoort bij :  
Referentie : 08339A02  
Auteur : M.BEZEMER

Hindelooven 150 Postbus 4123 2090 GC ROTTERDAM  
Tel. 088 - 974 20 00 fax 088 - 974 20 01 www.wvh.nl info@wvh.nl

I 1304194 IX



Behoort bij besluit  
D.. 0022927

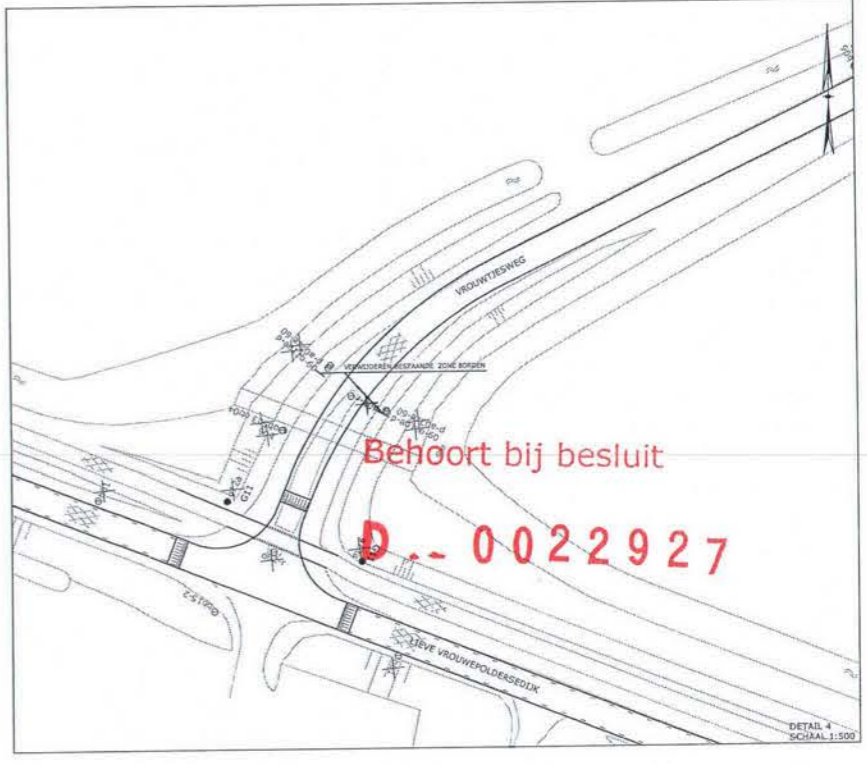
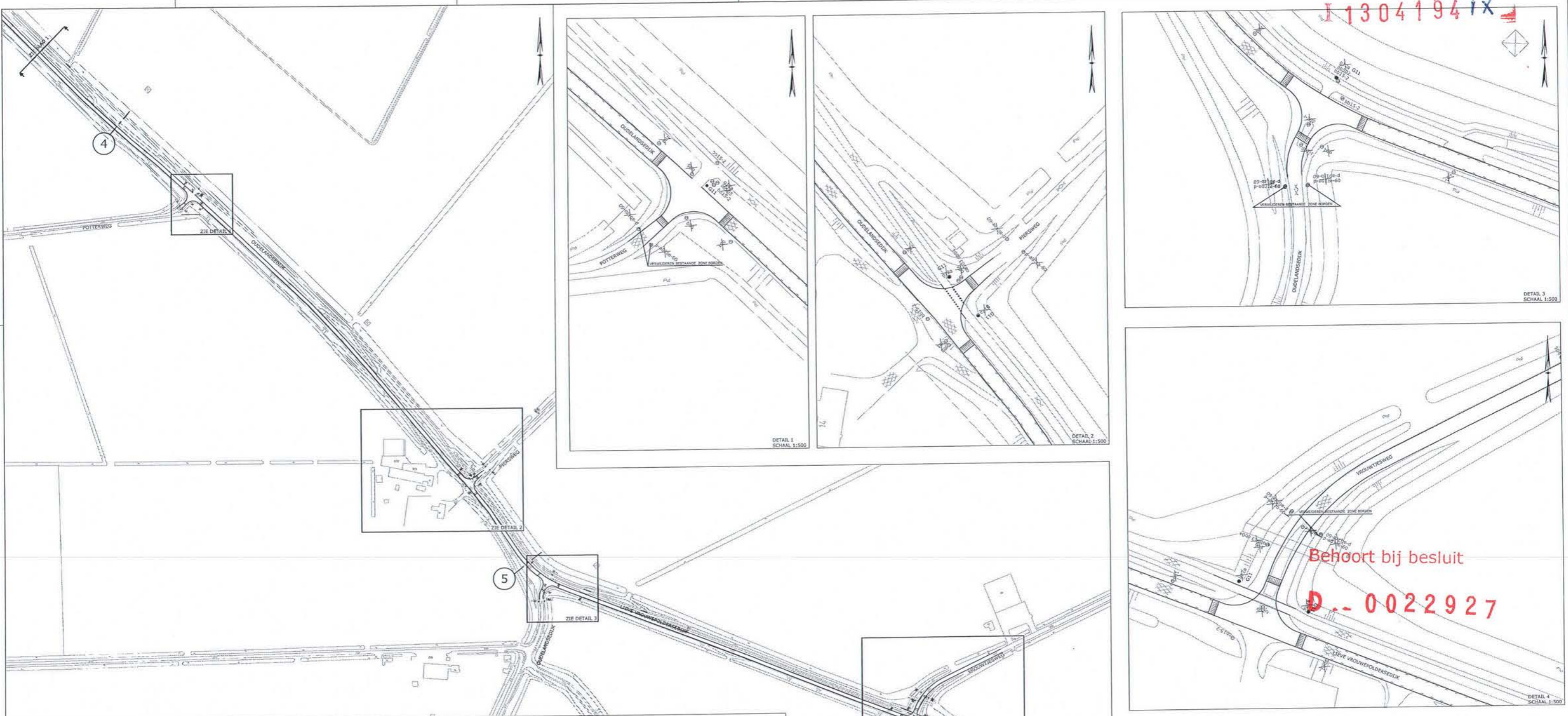
**DV INRICHTEN TILSEDIJK-OUDELANSEDIJK**  
SITUATIE  
REGIO GOEREE-OVERFLAKKEE

Versie : 14-02-2013  
SchaaI : DIV  
Project : GO-WEG-0029  
Blad 3 van 5

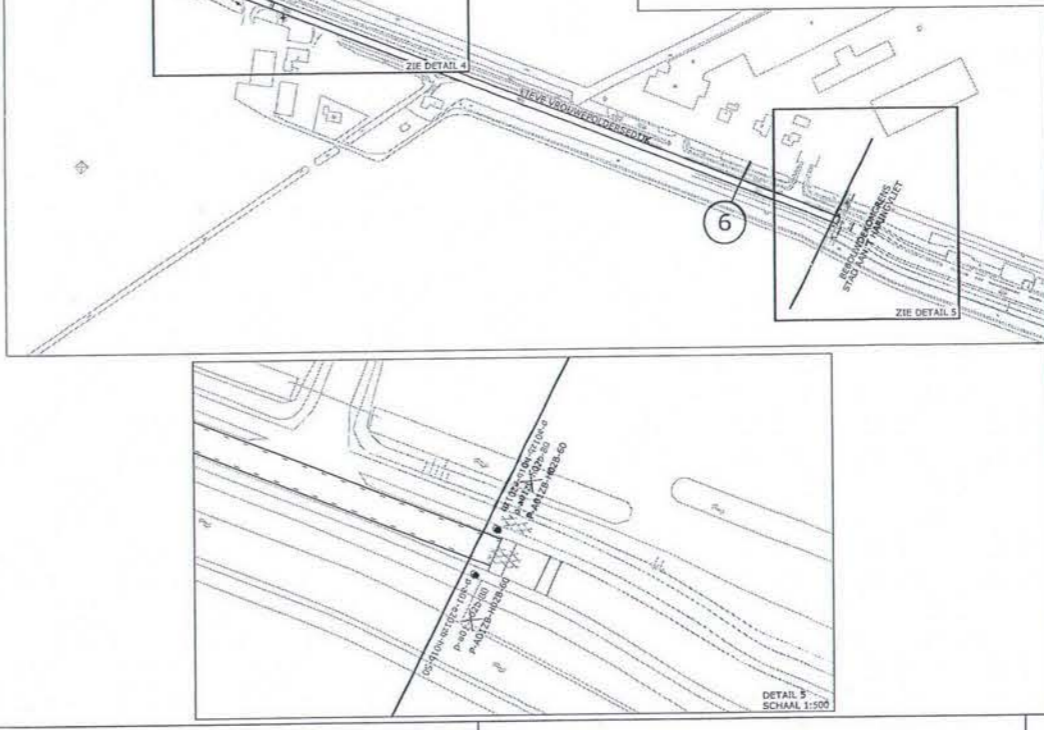
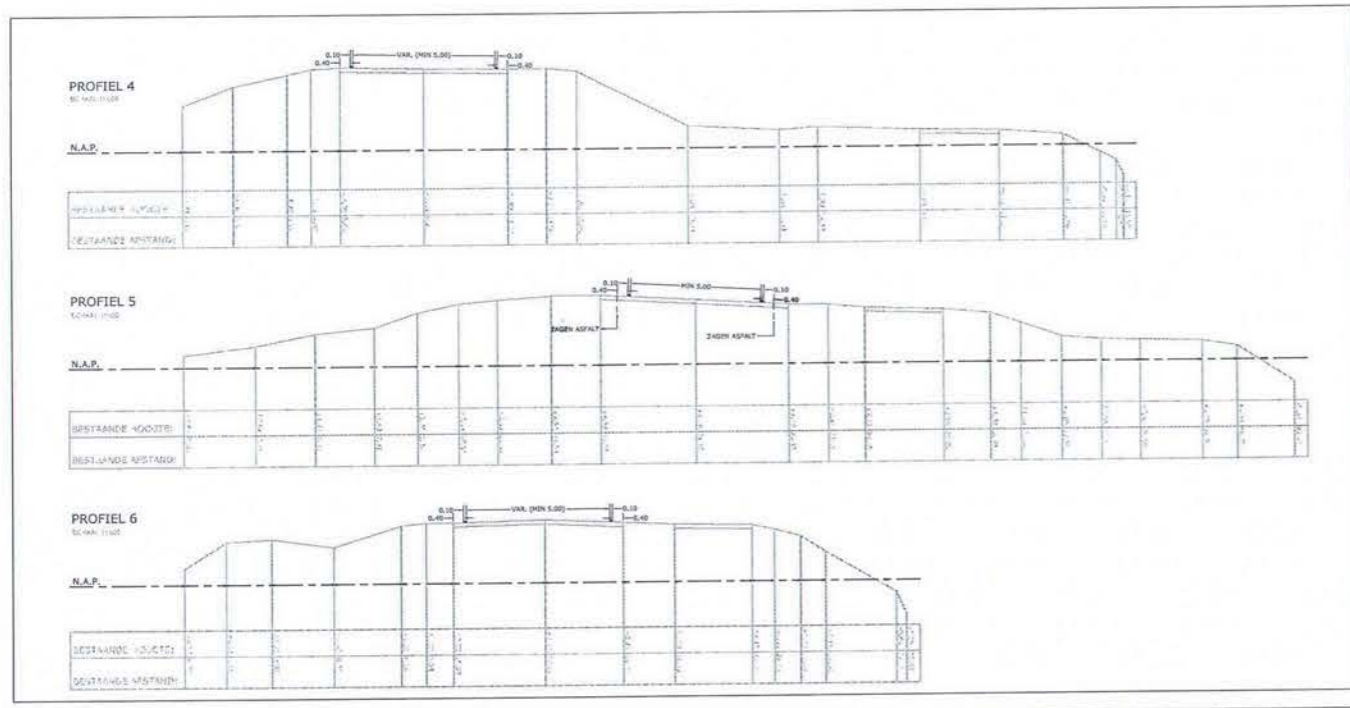
Behoort bij :  
Referentie : 08339A02  
Auteur : M. BEZEMER

Hollandse Delta

Hanabang 100 Postbus 4103 2000 GC ROTTERDAM  
tel. 088 - 974 30 00 fax 088 - 974 30 01 www.hollandse-delta.nl



Behoort bij besluit  
D.- 0022927



VERKLARING:

F01	BESTAAND BORD HANDHAVEN	A01	50
F02	BESTAAND BORD VERWIJDEREN	B01	Yellow diamond
F03	NIEUW BORD PLAATSEN	B06	Inverted triangle
OBT	ONDERBORD MET TEKST	C02	Red circle with white bar
OBS03		D2	Blue circle with white arrow
p-0012e-60		G11	Blue circle with white arrow
p-0022e-60		G12A	Blue circle with white arrow
		G12B	Blue circle with white arrow

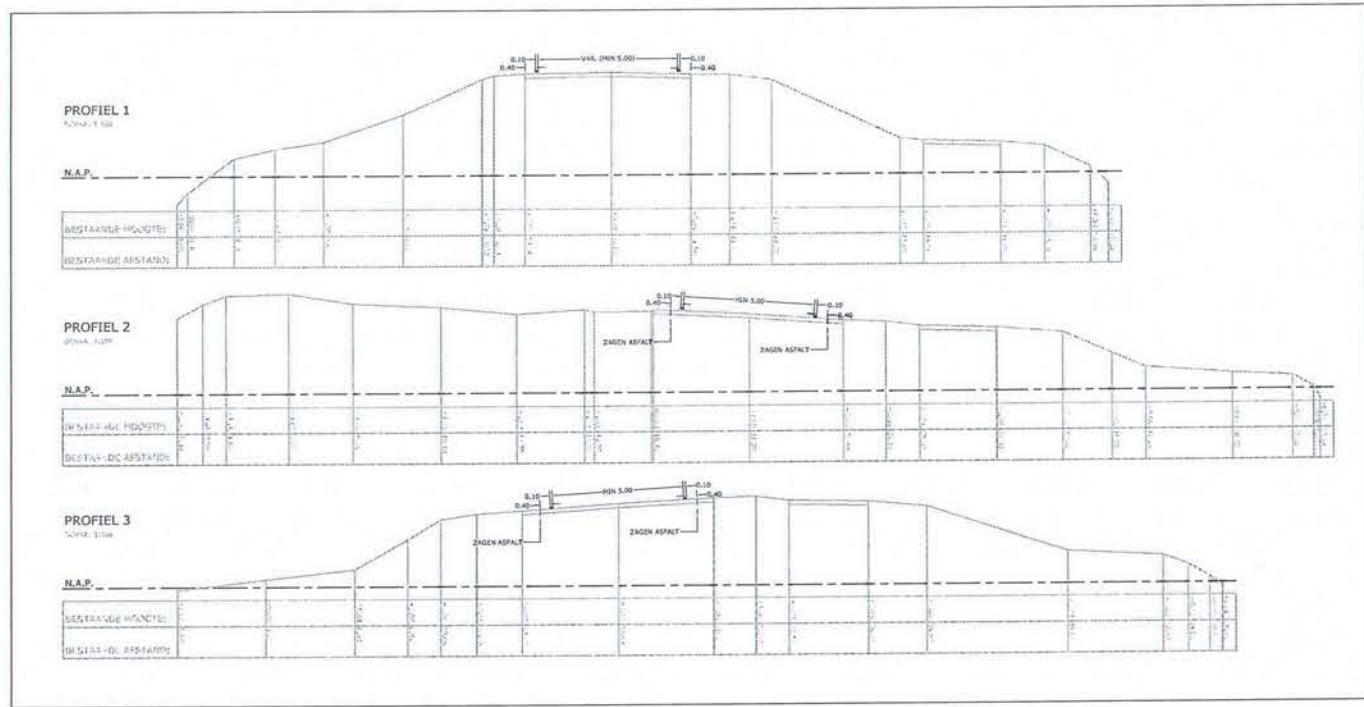
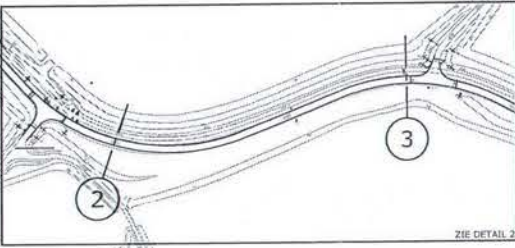
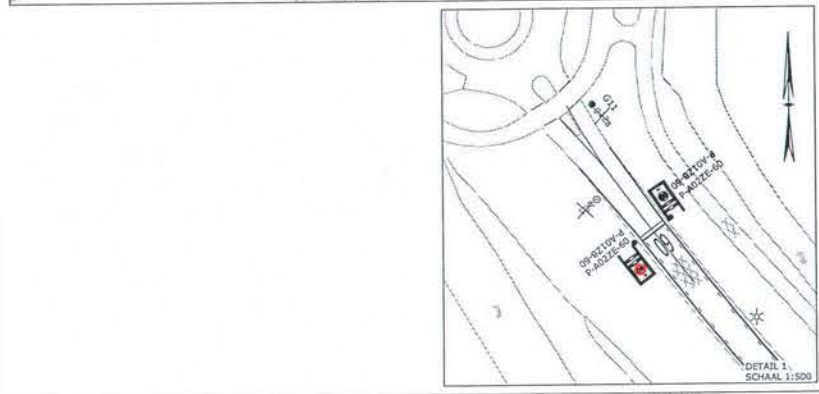
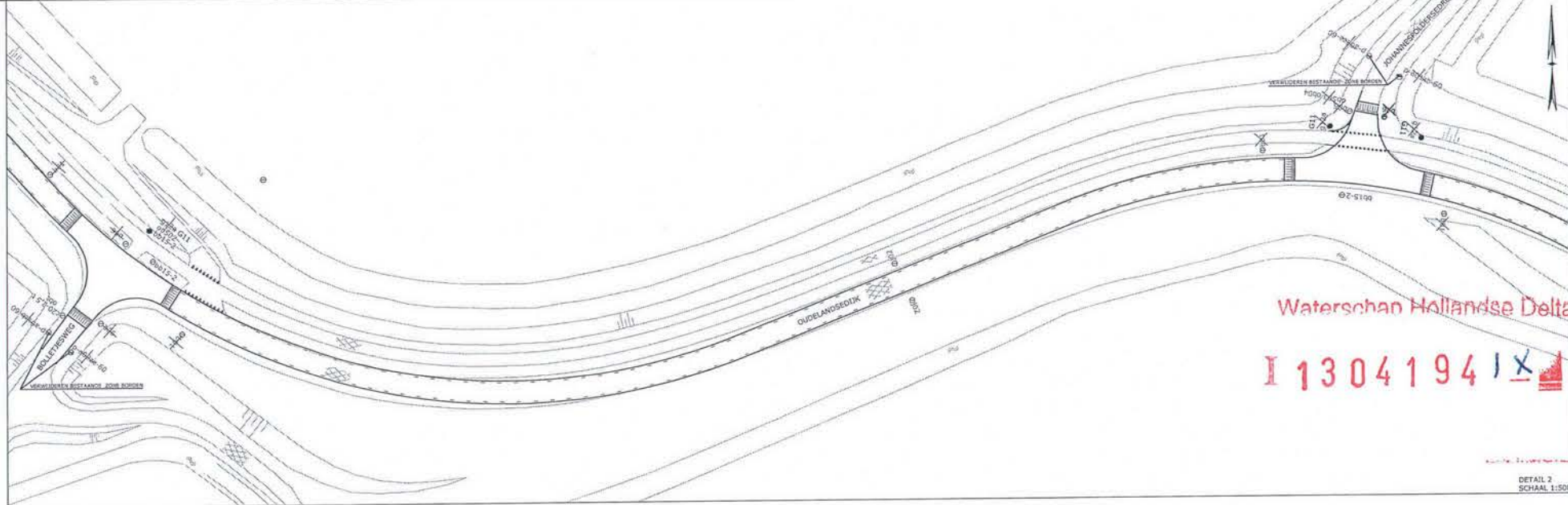
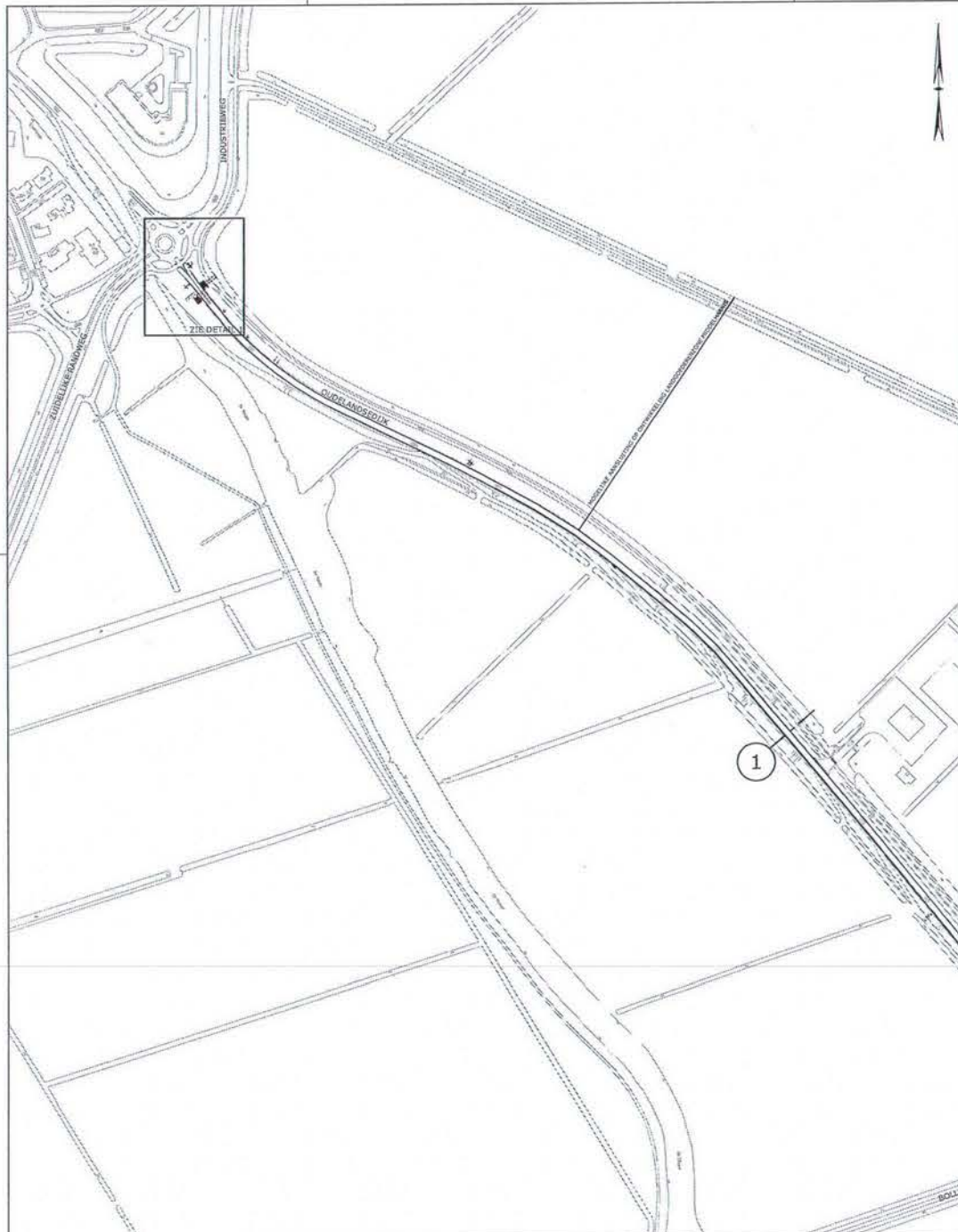
**DV INRICHTEN TILSEDIJK- OUDLANDSEDIJK**  
SITUATIE  
REGIO GOEREE-OVERFLAKKEE

Versie : 14-02-2013  
Schaal : DIV  
Project : GO-WEG-0029  
Blad 2 van 5

Behoort bij :  
Referentie : 08339A02  
Auteur : M. BEZEMER

Hollandse Delta





Waterschap Hollandse Delta  
I 1304194

Behoort bij besluit  
D -- 0022927

VERKLARING:

F01	BESTAAND BORD HANDHAVEN	A01	50
F02	BESTAAND BORD VERWIJDEREN	B01	
F03	NIEUW BORD PLAATSEN	B06	
OBT	ONDERBORD MET TEKST	C02	
OBS03		D2	
p-a012b-60		G11	
p-a022e-60		G12A	
		G12B	

**DV INRICHTEN TILSEDIJK/OUDELANSEDIJK**  
SITUATIE  
REGIO GOEREE-OVERPLAKKEE

Versie : 14-02-2013  
Schaal : DV  
Project : GO-WEG-0029  
Blad 1 van 5

Behoort bij :  
Referentie : 08139A02  
Auteur : M. BEZEMER

Houding 150, Puitbus 4153, 2000 GC ROTTERDAM  
tel. 088 - 974 20 00, fax 088 - 674 20 01, www.hollandse-delta.nl

SITUATIE  
SCHAAL 1:2000