



Legenda:

-  Peilgebieden Vigerend Definitief
-  herziening



PARTIËLE HERZIENINGEN

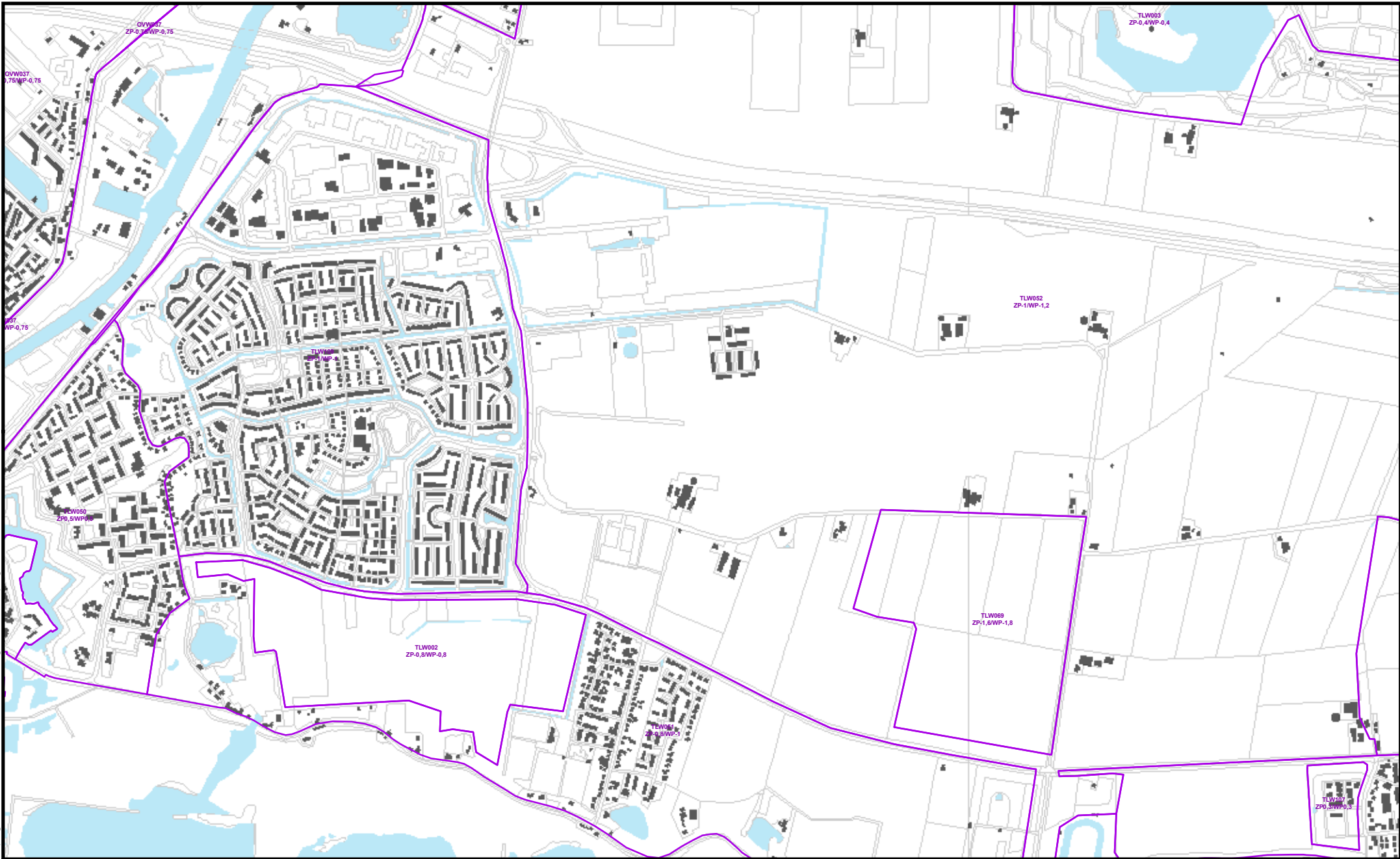
Getekend: EZ/JO

OVERZICHT

Datum: 21-02-2013

Schaal: 1:80.000

Formaat: A4



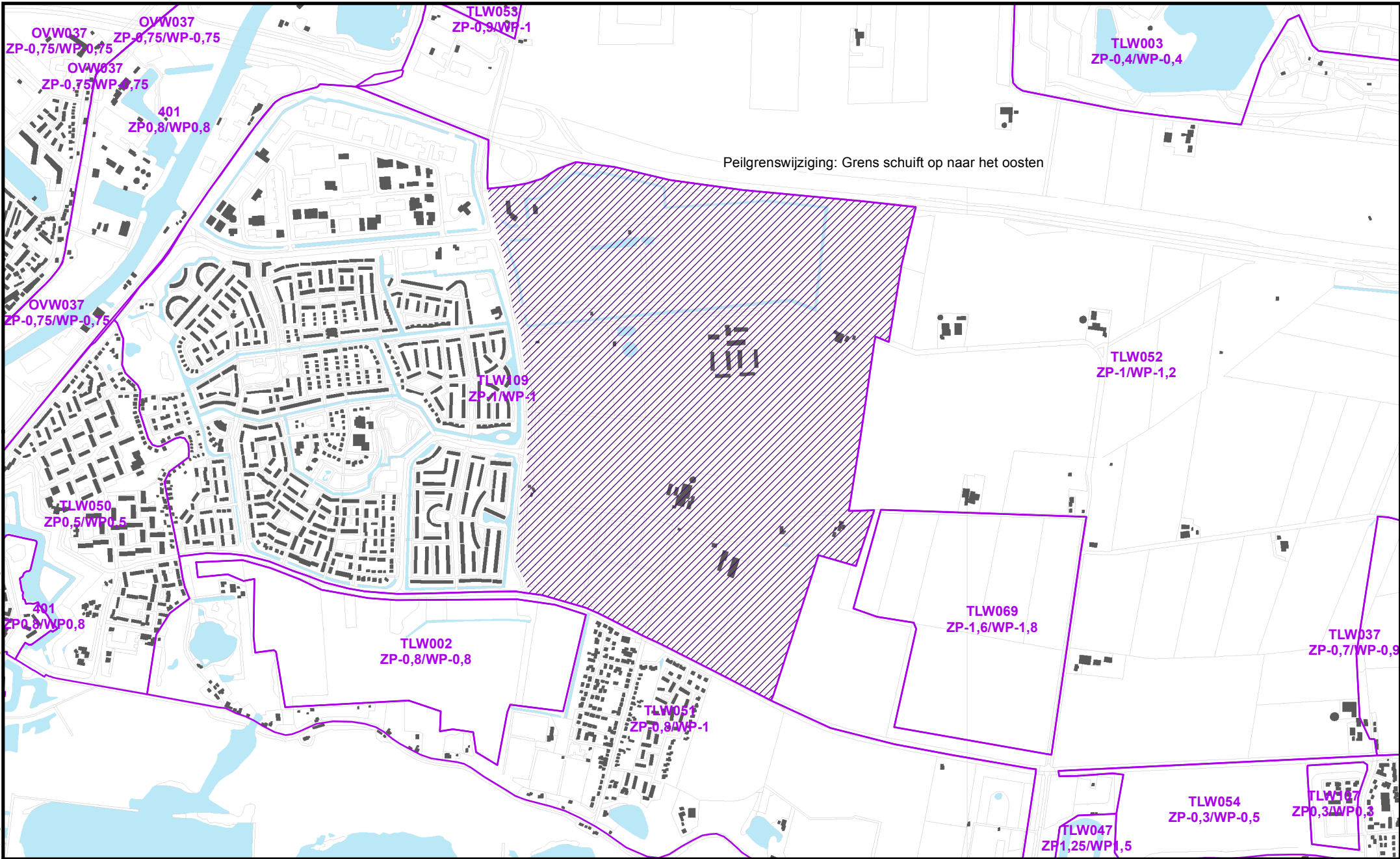
Legenda:

Peilgebieden Vigerend Definitief



PARTIËLE HERZIENINGEN		
Getekend: EZ/JO	GORINCHEM OOST HUIDIGE SITUATIE	
Datum: 05-03-2013	Schaal: 1:15.000	Formaat: A4

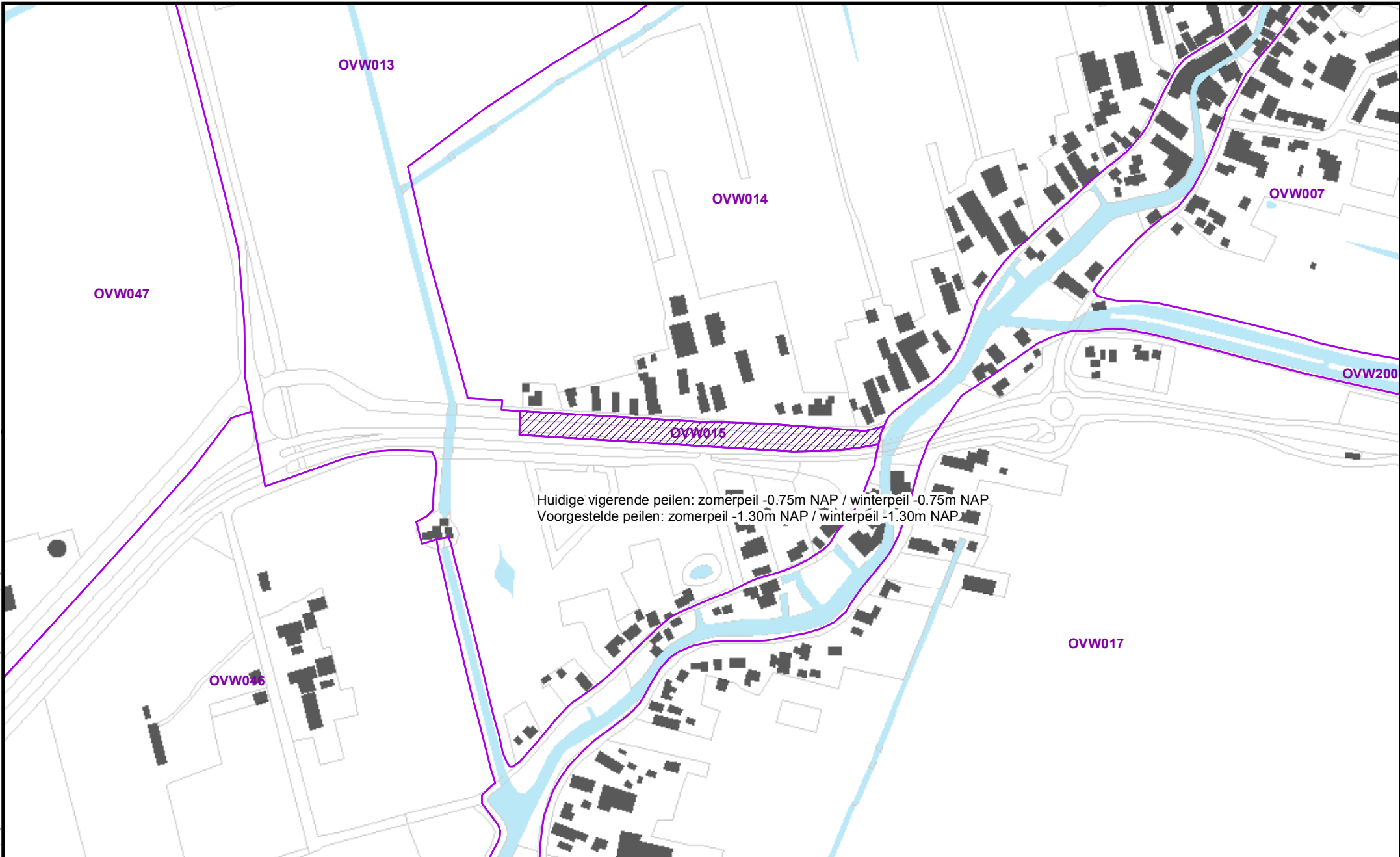
Hoewel bij de samenstelling van deze kaart de grootste zorgvuldigheid is betracht, kan Waterschap Rivierenland niet garanderen dat de informatie compleet, actueel en/of accuraat is. Waterschap Rivierenland aanvaardt dan ook geen enkele aansprakelijkheid voor schade ontstaan door gebruik van de informatie van deze kaart.



Peilgrenswijziging: Grens schuift op naar het oosten

	Legenda:  Peilgebieden voorgesteld  herziening				PARTIËLE HERZIENINGEN		
					Getekend: EZ/JO		GORINCHEM OOST VOORGESTELDE SITUATIE
		Datum: 21-05-2013		Schaal: 1:15.000		Formaat: A4	



Hoewel bij de samenstelling van deze kaart de grootste zorgvuldigheid is betracht, kan Waterschap Rivierenland niet garanderen dat de informatie compleet, actueel en/of accuraat is. Waterschap Rivierenland aanvaardt dan ook geen enkele aansprakelijkheid voor schade ontstaan door gebruik van de informatie van deze kaart.



Huidige vigerende peilen: zomerpeil -0.75m NAP / winterpeil -0.75m NAP
 Voorgestelde peilen: zomerpeil -1.30m NAP / winterpeil -1.30m NAP



Legenda:

-  Peilgebieden Vigerend Definitief
-  herziening



PARTIËLE HERZIENINGEN

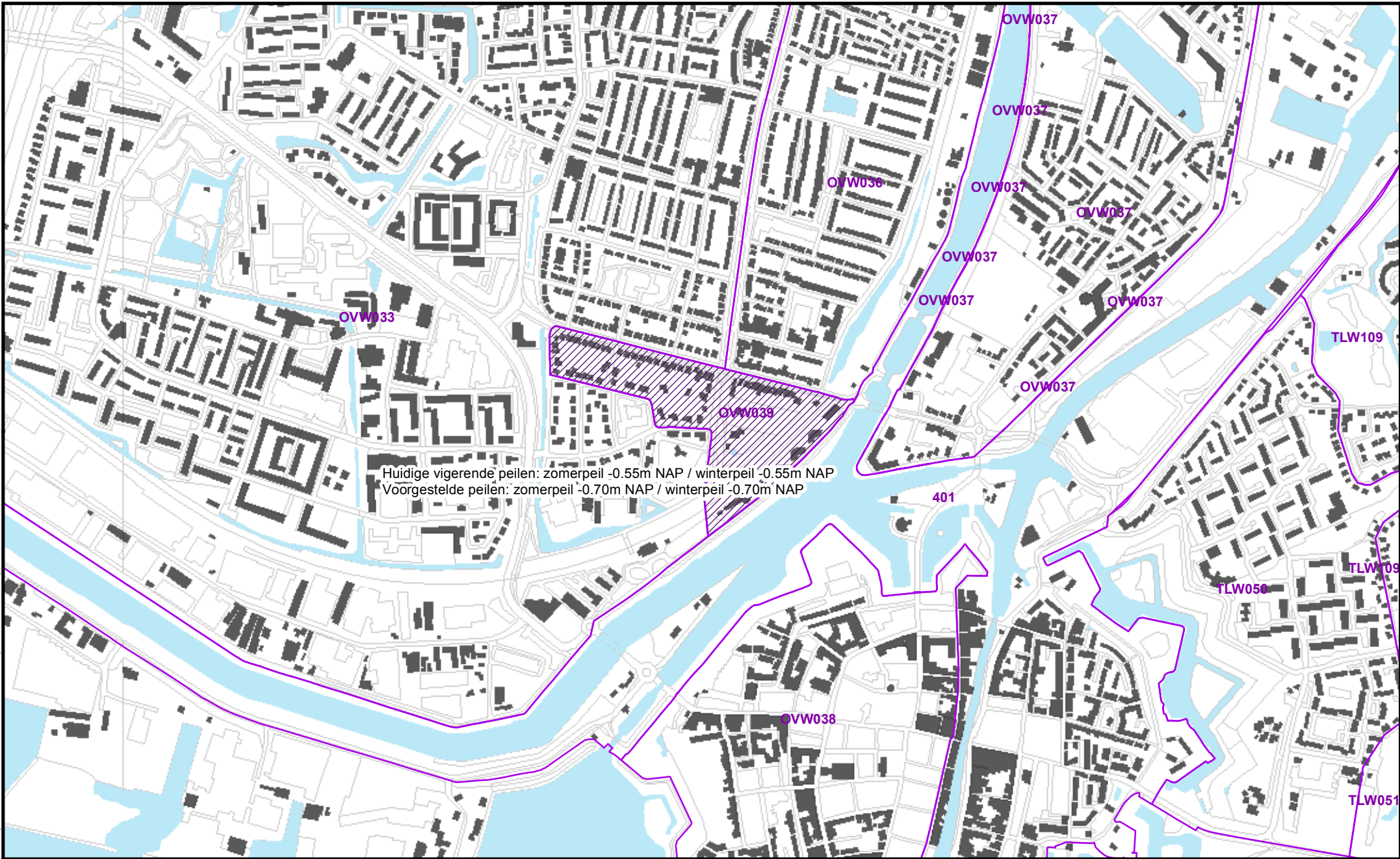
Getekend: EZ/JO

NIEUWEN DIJK



Datum: 21-02-2013

Schaal: 1:5.000

Formaat: A4



Legenda:

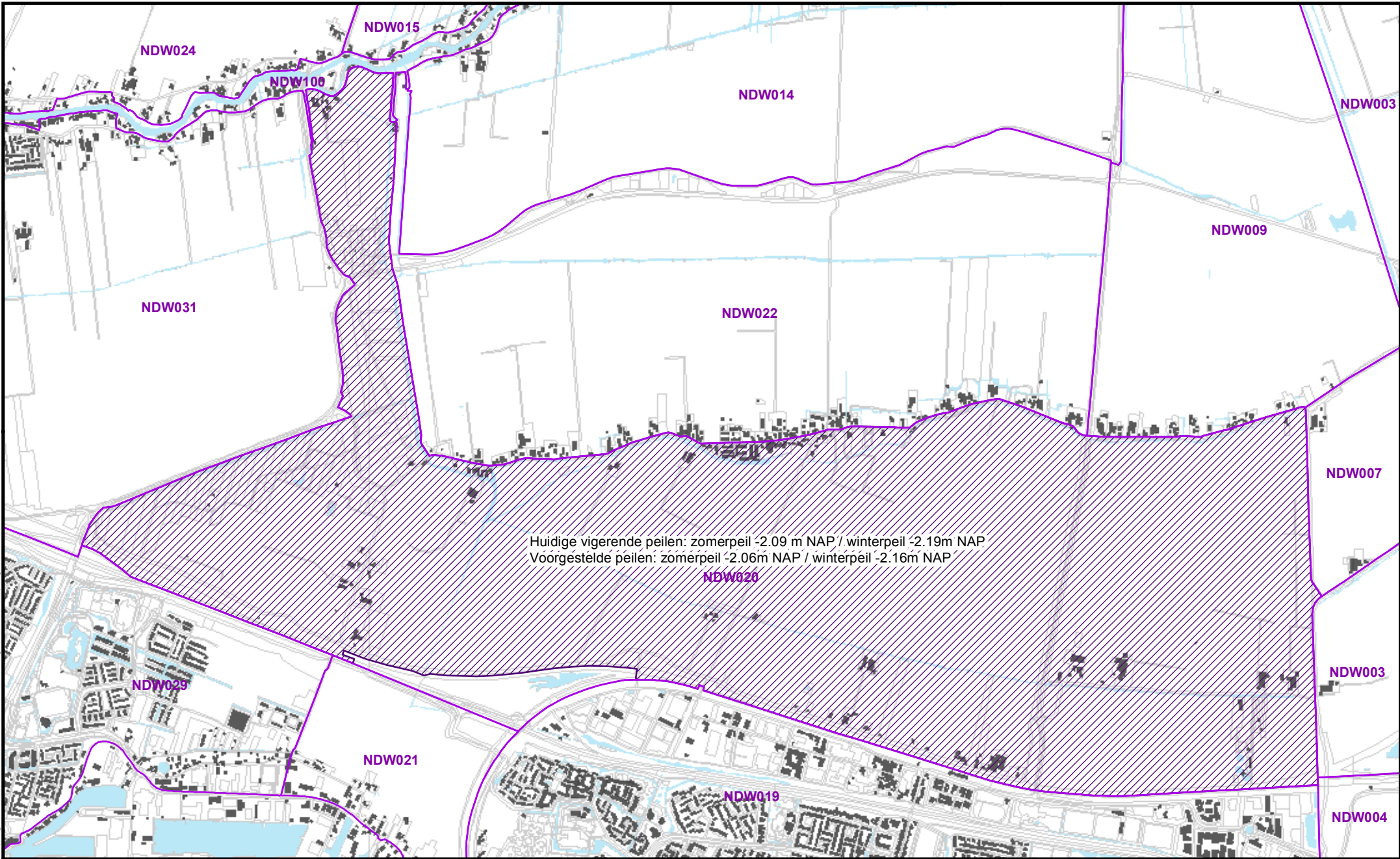
-  Peilgebieden Vigerend Definitief
-  herziening



PARTIËLE HERZIENINGEN

Getekend: EZ/JO	PLANTSOEN	
Datum: 21-02-2013	Schaal: 1:10.000	Formaat: A4

Hoewel bij de samenstelling van deze kaart de grootste zorgvuldigheid is betracht, kan Waterschap Rivierenland niet garanderen dat de informatie compleet, actueel en/of accuraat is. Waterschap Rivierenland aanvaardt dan ook geen enkele aansprakelijkheid voor schade ontstaan door gebruik van de informatie van deze kaart.



Huidige vigerende peilen: zomerpeil -2.09 m NAP / winterpeil -2.19m NAP
 Voorgestelde peilen: zomerpeil -2.06m NAP / winterpeil -2.16m NAP

NDW026



Legenda:

- Peilgebieden Vigerend Definitief
- herziening




PARTIËLE HERZIENINGEN		
Getekend: EZ/JO	SLIEDRECHT NOORD	
Datum: 21-02-2013	Schaal: 1:25.000	Formaat: A4

Hoewel bij de samenstelling van deze kaart de grootste zorgvuldigheid is betracht, kan Waterschap Rivierenland niet garanderen dat de informatie compleet, actueel en/of accuraat is. Waterschap Rivierenland aanvaardt dan ook geen enkele aansprakelijkheid voor schade ontstaan door gebruik van de informatie van deze kaart.



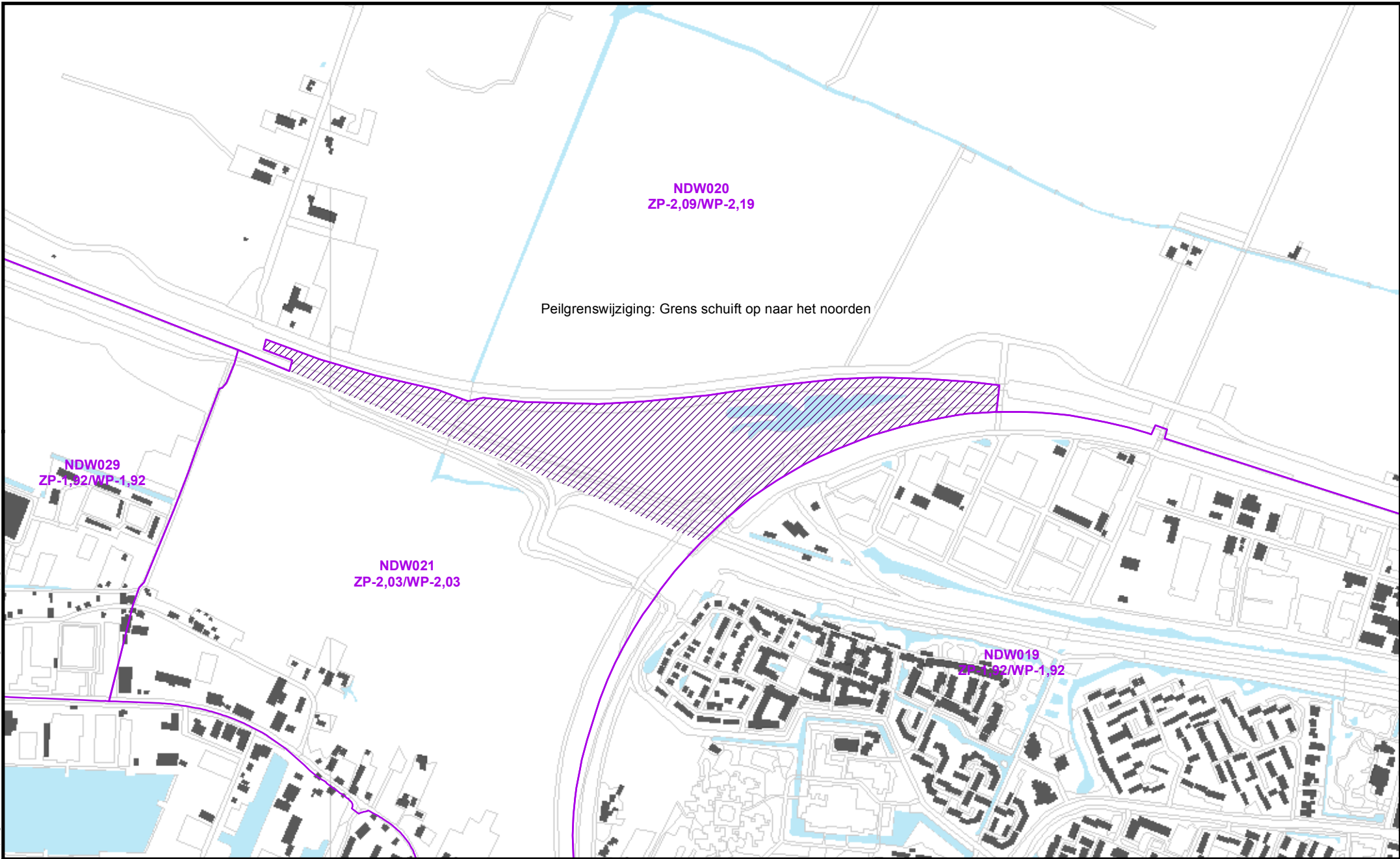
Legenda:

 Peilgebieden Vigerend Definitief





PARTIËLE HERZIENINGEN		
Getekend: EZ/JO	SLIEDRECHT WEST HUIDIGE SITUATIE	
Datum: 05-03-2013	Schaal: 1:10.000	Formaat: A4

Hoewel bij de samenstelling van deze kaart de grootste zorgvuldigheid is betracht, kan Waterschap Rivierenland niet garanderen dat de informatie compleet, actueel en/of accuraat is. Waterschap Rivierenland aanvaardt dan ook geen enkele aansprakelijkheid voor schade ontstaan door gebruik van de informatie van deze kaart.

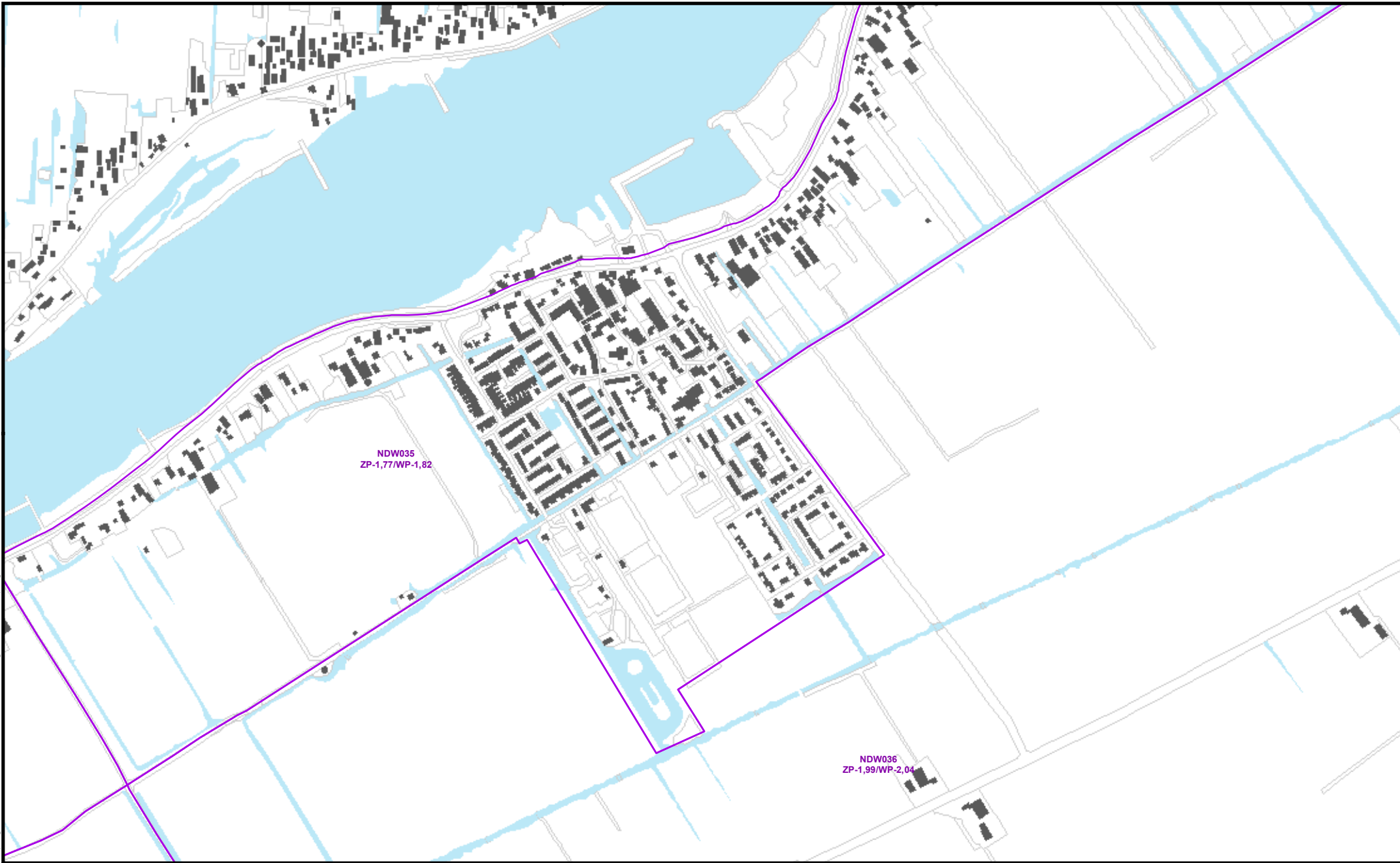


Legenda:


-  Peilgebieden voorgesteld
-  herziening



PARTIËLE HERZIENINGEN		
Getekend: EZ/JO	SLIEDRECHT WEST VOORGESTELDE SITUATIE	
Datum: 05-03-2013	Schaal: 1:10.000	Formaat: A4

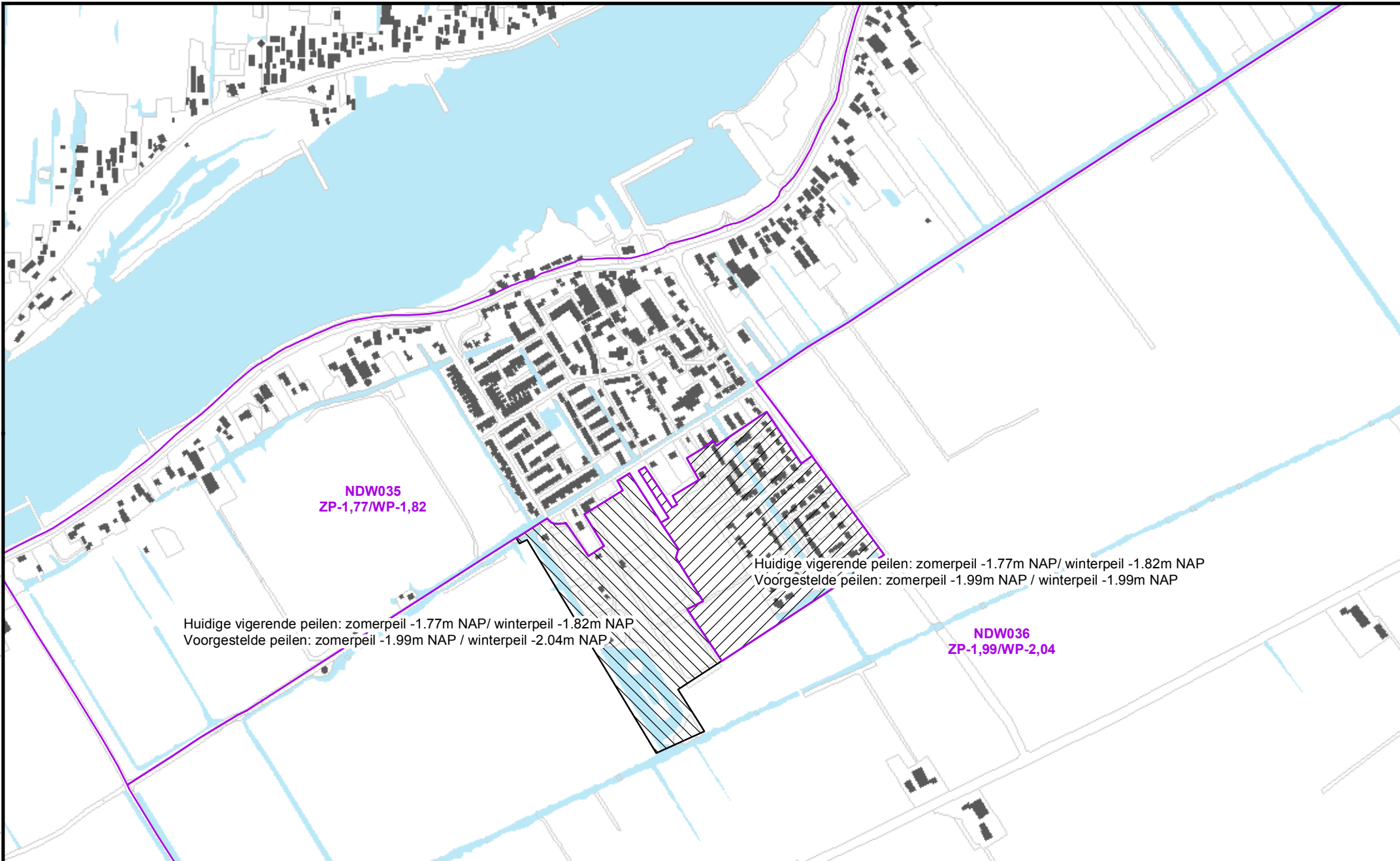


Legenda:

 Peilgebieden Vigerend Definitief



PARTIËLE HERZIENINGEN		
Getekend: EZ/JO	STREEFKERK NOORD HUIDIGE SITUATIE	
Datum: 26-02-2013	Schaal: 1:10.000	Formaat: A4



NDW035
ZP-1,77/WP-1,82

Huidige vigerende peilen: zomerpeil -1.77m NAP/ winterpeil -1.82m NAP
Voorgestelde peilen: zomerpeil -1.99m NAP / winterpeil -2.04m NAP

Huidige vigerende peilen: zomerpeil -1.77m NAP/ winterpeil -1.82m NAP
Voorgestelde peilen: zomerpeil -1.99m NAP / winterpeil -1.99m NAP

NDW036
ZP-1,99/WP-2,04



Legenda:

- Peilgebieden voorgesteld
- Gebied A
- Gebied B



PARTIËLE HERZIENINGEN

Getekend: EZ/JO	STREEFKERK NOORD VOORGESTELDE SITUATIE	
Datum: 26-02-2013	Schaal: 1:10.000	Formaat: A4