


DATUM **VERZONDEN 17 JUNI 2013**
UW BRIEF VAN 1 mei 2013
UW KENMERK
ONS KENMERK VG/U
INGEKOMEN NR. I1303120
ONDERWERP Wijziging watervergunning

CONTACTPERSOON M. Freriksen
DOORKIESNUMMER 088-97 43 278
E-MAILADRES m.freriksen@wshd.nl
BIJLAGEN vergunning met nr. D0022638



waterschap
**Hollandse
Delta**

cc: BJJJE / BEBB / DA



U1304517

Kerkenraad Geref. gemeente Puttershoek
T.a.v. de heer/mevrouw M. van der Elst
p/a Speenkruid 38
3297 WD Puttershoek

Geachte heer/mevrouw Van der Elst,

Naar aanleiding van de aanvraag van de heer W.M. van Beijnum is besloten de watervergunning met kenmerk D0019207 voor toename aan verhard oppervlak, het graven van oppervlaktewater, het aanleggen van een duiker, een uitstroomvoorziening en het lozen op oppervlaktewater ten behoeve van nieuwbouw kerk aan de Sportlaan 2a te Puttershoek, gemeente Binnenmaas, te wijzigen.

De vergunning met nummer D0022638 treft u als bijlage aan.

De mogelijkheid bestaat dat tegen het besluit bezwaar wordt gemaakt. Ook kan het verzoek worden ingediend om een voorlopige voorziening. Hiervoor verwijzen wij u naar de aandachtspunten die zijn bijgevoegd bij de vergunning.

Met nadruk wijzen wij u erop dat de uitvoering van de werkzaamheden, waartoe vergunning is verleend, gedurende de genoemde bezwaartermijn geheel voor uw risico komt.

Wij adviseren u deze brief bij de vergunning te bewaren. Voorts verzoeken wij u bij correspondentie het nummer van de vergunning te vermelden.

Aan deze vergunning zijn geen leges verbonden.

Heeft u naar aanleiding van deze brief nog vragen, dan kunt u contact opnemen met de medewerker zoals genoemd boven aan deze brief.

Hoogachtend,
namens dijkgraaf en heemraden,

E. Willemsen
teamleider vergunningverlening

Handelsweg 100
2988 DC Ridderkerk
Postadres Postbus 4103
2980 GC Ridderkerk
telefoon 088 974 30 00
fax 088 974 30 01
internet www.wshd.nl
info@wshd.nl



waterschap
**Hollandse
Delta**

Watervergunning

Aanhef

Dijkgraaf en heemraden van waterschap Hollandse Delta hebben op 1 mei 2013 een aanvraag om een vergunning ontvangen van Kerkenraad Geref. gemeente Puttershoek te Puttershoek. De aanvraag betreft het uitvoeren van handelingen in een waterstaatswerk, waarvoor krachtens verordening van het waterschap vergunning is vereist.

Besluit

Gelet op de bepalingen van de Waterwet, de Keur voor waterschap Hollandse Delta 2009, de Algemene wet bestuursrecht en de hieronder vermelde overwegingen besluiten dijkgraaf en heemraden als volgt:


- I De verleende vergunning met kenmerk D0019207 aan Kerkenraad Geref. gemeente Puttershoek, p/a Speenkruid 38, 3297 WD Puttershoek, of diens rechtverkrijgende(n), te wijzigen. De wijziging op de bestaande vergunning betreft het graven van een oppervlaktewaterlichaam en het adres.
- II Het adres te wijzigen in Sportlaan 3 te Puttershoek.
- III Voorschrift 26 ten aanzien van de nieuw te graven watergang te laten vervallen en voorschrift 24 te wijzigen.
- IV Voorschriften 27 t/m 37 ten aanzien van de aan te brengen duiker en inspectieputten te laten vervallen.
- V Alle overige voorschriften blijven onverminderd van kracht.
- VI De gewaarmerkte tekening zoals opgenomen in bijlage II deel te laten uitmaken van deze vergunning.

Ondertekening

Ridderkerk, d.d.

17 JUNI 2013

Namens dijkgraaf en heemraden,


Ir. H.T.J. Peelen
lid van directieraad

Afschrift

Een afschrift van deze vergunning is gezonden aan:

- a. het college van burgemeester en wethouders van de gemeente Binnenmaas; gemeente@binnenmaas.nl
- b. Beijnum W.M., info@vanbeijnumarch.nl.




Voorschriften

Ten aanzien van de nieuw te graven watergang

24. Van de te vergraven wegsloot W26643 moet het wateroppervlak minimaal vergroot worden met 260 m² en moet een talud van 2:3 hebben.



waterschap
**Hollandse
Delta**



waterschap
**Hollandse
Delta**

Aanvraag en overwegingen

Aanleiding

Ten behoeve van de nieuwbouw van een kerk aan Sportlaan 3 in Puttershoek wordt een parkeerplaats aangelegd. De toename aan verhard oppervlak is in totaal 3050 m² en moet worden gecompenseerd door het graven van oppervlaktewater. De locatie van het te graven oppervlaktewater volgens de verleende vergunning met kenmerk D0019207, wordt verplaatst van de westzijde naar de oostzijde van de kerk. De grond aan de westzijde kan namelijk niet worden aangekocht vanwege de ongunstige ligging van de riolering. Hierdoor vervalt de noodzaak van het aanleggen van een duiker met inspectieput en uitstroomvoorziening.

Voor een situatieschets van de locatie van de activiteiten wordt verwezen naar bijlage I.

Handelingen waarvoor vergunning wordt aangevraagd

Op grond van artikel 6.22 van de Waterwet en artikel 5.10 van de Keur van waterschap Hollandse Delta 2009 kan een vergunning worden gewijzigd.

Overwegingen

De toename aan verhard oppervlak is in totaal 3050 m². Hierdoor vindt een versnelde afvoer van hemelwater naar het oppervlaktewater plaats. Door het graven van een nieuw oppervlaktewaterlichaam van ca. 260 m² wordt de afname van het waterbergend vermogen gedeeltelijk gecompenseerd.

Bij de toename aan verhard oppervlak groter dan 1500 m², moet 10% van de totale toename als compenserend water gegraven worden. Op deze locatie is slechts een compensatie van 8,5% mogelijk (260 m² in plaats van 305 m² watersoppervlak) door het vergraven van de bestaande wegsloot. Deze wegsloot wordt onderhouden door de gemeente. De toekomstige breedte van het oppervlaktewaterlichaam is geen belemmering voor onderhoudswerkzaamheden. Onderzocht is of de overige 1,5% ergens anders op het terrein gegraven kan worden. Hiervoor is ruimte aan de achterkant (zuidzijde) van de kerk, maar deze ruimte moet vrij blijven als vluchtweg en onderhoudsstrook voor de bestaande watergang T25847.

Het percentage compenserend water is afgezet tegen de peilstijging berekend voor het midden klimaatscenario 2050 in de NBW toetsing voor het desbetreffende peilgebied. De peilstijging is NAP -1,44 ten opzichte van het laagst vigerende peil NAP -2,40. Het verschil maakt dat uiteindelijk volgens de compensatiegrafiek 7,92% compensatie voldoende is om de waterkwantiteit te waarborgen.

Het profiel van het nieuwe oppervlaktewaterlichaam voldoet aan de voorwaarden voor het graven van overige watergangen. Deze watergang heeft de minimaal benodigde doorstroming en diepte om de waterkwaliteit en waterkwantiteit te garanderen.

Procedure

De aanvraag is op 1 mei 2013 door het waterschap ontvangen en geregistreerd onder nummer I1303120.

De ingediende aanvraag bevat de volgende stukken:

- gewijzigd aanvraagformulier;
- tekening d.d. 23-04-2013 met kenmerk I1303120.

De voorbereiding van deze vergunning heeft conform het gestelde in afdeling 4.1.2 van de Algemene wet bestuursrecht (Awb) plaatsgevonden.




waterschap
**Hollandse
Delta**

Aandachtspunten

- I De vergunninghouder moet er rekening mee houden dat er naast de onderhavige vergunning, voor de handelingen waarop de vergunning betrekking heeft, tevens andere vergunning(en) en/of ontheffing(en) en/of een meldingsplicht vereist kunnen zijn.
- II Het hebben van deze vergunning ontslaat de houder niet van de verplichting om de redelijkerwijs mogelijke maatregelen te treffen teneinde te voorkomen dat derden ten gevolge van het gebruikmaken van de vergunning schade lijden.
- III Indien het vergunningplichtige werk in andere handen mocht overgaan – bijvoorbeeld door verkoop, erfopvolging, overdracht van gebruiksrecht of anderszins – moet wijziging van de tenaamstelling van de vergunning schriftelijk worden aangevraagd bij het college van dijkgraaf en heemraden van waterschap Hollandse Delta. Het verzoek moet worden gedaan binnen vier weken na de rechtsopvolging.
- IV Op grond van de Algemene wet bestuursrecht kan een (rechts)persoon, wiens belang rechtstreeks bij de vergunning is betrokken, gedurende een periode van zes weken vanaf de dag na bekendmaking, tegen dit besluit een bezwaarschrift indienen. Het bezwaarschrift moet worden gericht aan college van dijkgraaf en heemraden van waterschap Hollandse Delta, Postbus 4103, 2980 GC Ridderkerk
- V De vergunning treedt in werking na bekendmaking. Op grond van artikel 6:16 Algemene wet bestuursrecht schorst het bezwaar de werking van dit besluit niet. Gelet hierop kan, na indiening van het bezwaarschrift, gedurende de bezwaartermijn ook een verzoek om een voorlopige voorziening worden ingediend op grond van artikel 8:81 Algemene wet bestuursrecht. In geval een voorlopige voorziening wordt ingediend, treedt de vergunning niet in werking voordat op dit verzoek is beslist. Het verzoek tot het treffen van een voorlopige voorziening moet worden gericht aan de Voorzieningenrechter van de sector bestuursrecht van de Rechtbank Rotterdam, Postbus 50950, 3007 BL Rotterdam of digitaal via <http://loket.rechtspraak.nl/bestuursrecht>.

Wij verzoeken u vriendelijk om een afschrift van het verzoek tot het treffen van een voorlopige voorziening toe te zenden aan het college van dijkgraaf en heemraden van waterschap Hollandse Delta, Postbus 4103, 2980 GC Ridderkerk.
- VI Voor vragen omtrent deze vergunning kunt u contact opnemen met het waterschap via het waterschapsloket op nummer 0900 2005 005 (10 ct/min).



waterschap
**Hollandse
Delta**


Bijlage I Locatie projectgebied



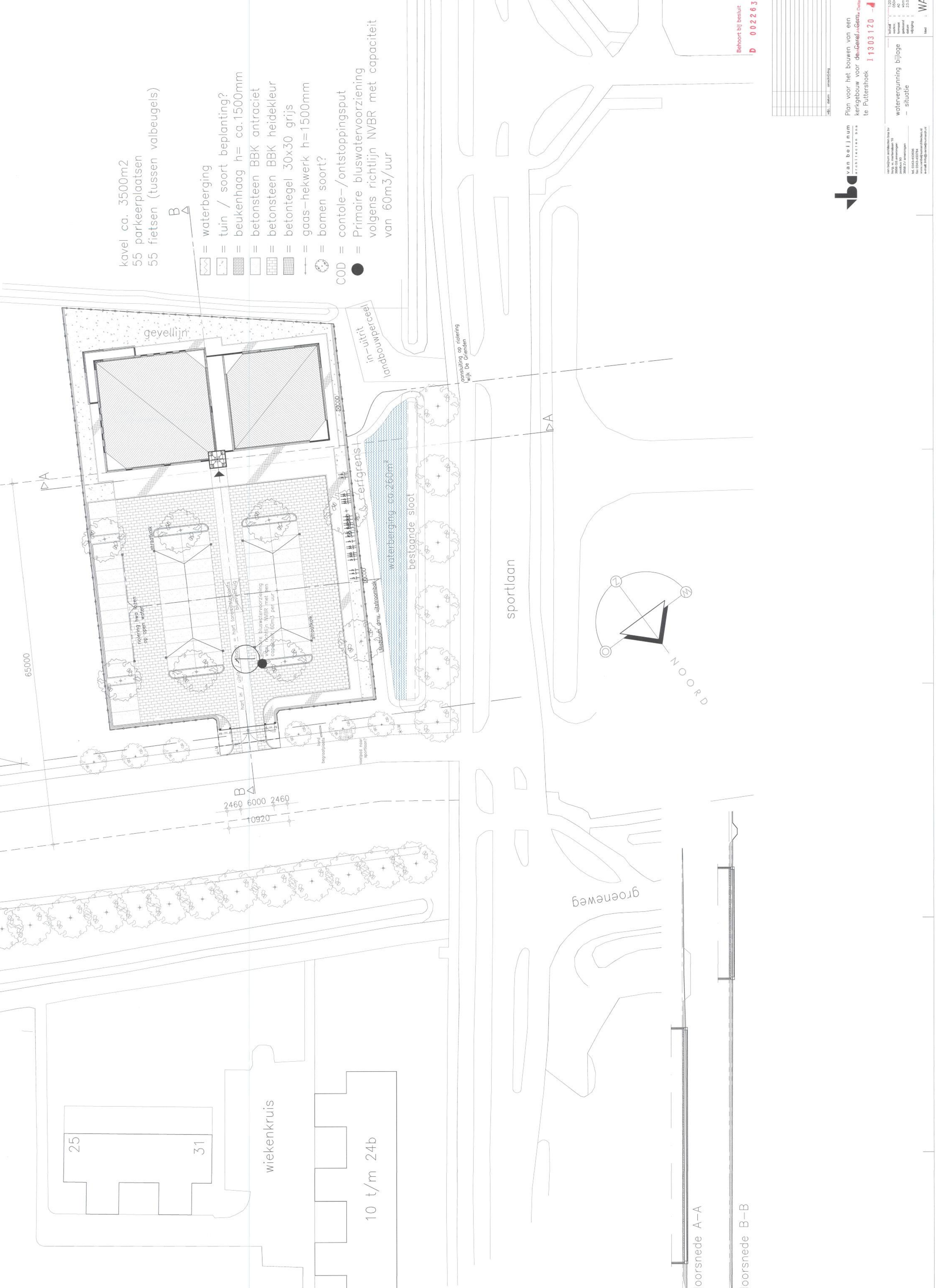


Bijlage II Gewaarmerkte tekeningen

- tekeningnr. 0504-659 WA01 d.d. 23-04-2013 kenmerk I1303120



waterschap
**Hollandse
Delta**



kavel ca. 3500m²
 55 parkeerplaatsen
 55 fietsen (tussen valbeugels)

- [Symbol] = waterberging
- [Symbol] = tuin / soort beplanting?
- [Symbol] = beukenhag h= ca.1500mm
- [Symbol] = betonsteen BBK antraciet
- [Symbol] = betonsteen BBK heidekleur
- [Symbol] = betontegel 30x30 grijs
- [Symbol] = gaas-hekwerk h=1500mm
- [Symbol] = bomen soort?
- [Symbol] = contole-/ontstoppingsput
- [Symbol] = Primaire bluswatervoorziening volgens richtlijn NVBR met capaciteit van 60m³/uur

nr.	omschrijving	afg.

van Beijnum architecten b.v. is
 ingeregistreerd bij de
 Kamer van Koophandel
 te Rotterdam
 nr. 093443094
 Handelsrecht
 wettelijk vertegenwoordiger