


DATUM **VERZONDEN - 7 JUNI 2013**
UW BRIEF VAN **1 mei 2013**
UW KENMERK **392363**
ONS KENMERK **VG/U**
INGEKOMEN NR. **I1303127**
ONDERWERP **Watervergunning**

CONTACTPERSOON **S.C.G. Kuijpers**
DOORKIESNUMMER **088-9743026**
E-MAILADRES **b.kuijpers@wshd.nl**
BIJLAGEN **vergunning met nr. D0022636**



U1304301

waterschap
**Hollandse
Delta**

CAI
Gemeente Barendrecht
T.a.v. de heer H. Koene
Postbus 501
2990 EA BARENDRECHT

Geachte heer Koene,

Naar aanleiding van uw aanvraag is besloten om de gemeente Barendrecht een vergunning te verlenen voor het dempen en vergraven van watergangen nabij de aan te leggen rotonde aan de Dierensteinweg te Barendrecht. De vergunning met nummer D0022636 treft u als bijlage aan.

De mogelijkheid bestaat dat tegen het besluit bezwaar wordt gemaakt. Ook kan het verzoek worden ingediend om een voorlopige voorziening. Hiervoor verwijzen wij u naar de aandachtspunten die zijn bijgevoegd bij de vergunning.

Met nadruk wijzen wij u erop dat de uitvoering van de werkzaamheden, waartoe vergunning is verleend, gedurende de genoemde bezwaartermijn geheel voor uw risico komt.

Wij adviseren u deze brief bij de vergunning te bewaren. Voorts verzoeken wij u bij correspondentie het nummer van de vergunning te vermelden.

Aan deze vergunning zijn geen leges verbonden.

Heeft u naar aanleiding van deze brief nog vragen, dan kunt u contact opnemen met de medewerker zoals genoemd boven aan deze brief.

Hoogachtend,
namens dijkgraaf en heemraden,

ing. H.A. Zevenbergen-Barendrecht
teamleider vergunningverlening

Handelsweg 100
2988 DC Ridderkerk
Postadres Postbus 4103
2980 GC Ridderkerk
telefoon 088 974 30 00
fax 088 974 30 01
internet www.wshd.nl
info@wshd.nl



waterschap
**Hollandse
Delta**

Watervergunning

Aanhef

Dijkgraaf en heemraden van waterschap Hollandse Delta hebben op 2 mei 2013 een aanvraag om een vergunning ontvangen van de gemeente Barendrecht. De aanvraag betreft het uitvoeren van handelingen in een waterstaatswerk of beschermingszone, waarvoor krachtens verordening van het waterschap vergunning is vereist.

Besluit

Gelet op de bepalingen van de Waterwet, de Keur voor waterschap Hollandse Delta 2009, de Algemene wet bestuursrecht en de hieronder vermelde overwegingen besluiten dijkgraaf en heemraden als volgt:

- I De gevraagde vergunning aan de gemeente Barendrecht, postbus 501, 2990 EA te Barendrecht, of diens rechtverkrijgende(n), te verlenen. De vergunning betreft het dempen en vergraven van watergangen nabij de aan te leggen rotonde aan de Dierensteinweg te Barendrecht.
- II De vergunning te verlenen voor onbepaalde tijd voor het hebben en onderhouden van de werken genoemd onder besluit I.
- III De vergunning te verlenen voor de realisatie van de werken genoemd onder besluit I voor een periode van drie jaar, gerekend vanaf het moment dat de vergunning in werking treedt.
- IV Als gevolg van de onder besluit I vergunde werken de desbetreffende beheerregisters aan te passen en tot die tijd dit besluit als kader te stellen voor ligging, vorm, samenstelling en omvang van de betrokken waterstaatswerken en de onderhoudsverplichtingen aan deze waterstaatswerken.
- V De gewaarmerkte tekening zoals opgenomen in bijlage II deel te laten uitmaken van deze vergunning.
- VI Aan de vergunning de opgenomen voorschriften te verbinden.

Ondertekening

Ridderkerk, d.d.

- 7 JUNI 2013


Namens dijkgraaf en heemraden,

ir. H.T.J. Peelen
lid van directieraad

Legeskosten: nihil

Afschrift

Een afschrift van deze vergunning is gezonden aan het college van burgemeester en wethouders van de gemeente Barendrecht;
gemeente@barendrecht.nl



waterschap
**Hollandse
Delta**

Voorschriften

Ten aanzien van de aanvang en voltooiing van de werkzaamheden

1. De aanvang van de werkzaamheden moet ten minste één week van tevoren aan de afdeling Handhaving worden gemeld via het waterschapsloket. Het waterschapsloket is bereikbaar onder telefoonnummer 0900 2005005 (10 ct/min) of per e-mail 2005005@wshd.nl.
2. Voor aanvang van de werkzaamheden dient een naam en telefoonnummer van een contactpersoon, die in geval van calamiteiten door het waterschap bereikt kan worden, te worden gemeld bij het waterschapsloket.
3. Zonder de schriftelijke toestemming van het waterschap mag het werk niet worden gewijzigd, uitgebreid of verwijderd.
4. Indien ten behoeve van onderhoud enige grondroering, ophoging of vernieuwing moet worden gedaan moet ten minste één week van tevoren en anders zo vroeg als mogelijk dit schriftelijk worden gemeld aan de afdeling Handhaving.
5. Schade en onderhoud de oppervlaktewaterlichamen, als gevolg van de uitvoering van het werk, blijft gedurende een periode van een jaar na voltooiing van de werken voor rekening van de vergunninghouder.

Ten aanzien van uitvoering en revisie

6. Tijdens de uitvoering van het werk dient een exemplaar van deze vergunning met gewaarmerkte tekeningen op het werk aanwezig te zijn.
7. De werken moeten worden uitgevoerd overeenkomstig de bij deze vergunning behorende en als zodanig gewaarmerkte bijlagen, behoudens de uit de voorschriften voortvloeiende wijzigingen en/of aanvullingen.
8. Ten aanzien van de voorschriften is het ter plaatse geldende leggerprofiel maatgevend. Met dien verstande wanneer het oppervlaktewaterlichaam ruimere afmetingen heeft, van deze ruimere afmetingen moet worden uitgegaan.
9. Tijdens de uitvoering moet op eerste aanwijzing van de afdeling Handhaving in geval van calamiteiten en/of wateroverlast door de vergunninghouder direct alle maatregelen worden genomen die nodig zijn om de lokale waterhuishouding te waarborgen.
10. Indien het waterschap vaststelt dat wijziging van plaats of samenstelling van de krachtens deze vergunning toegestane werken met betrekking tot het waterstaatkundig belang nodig is, moeten deze wijzigingen op eerste aanzegging door de vergunninghouder worden aangebracht of uitgevoerd.
11. Alle voor de uitvoering van het werk in, langs of over de oppervlaktewaterlichamen te maken hulpconstructies behoeven de goedkeuring van de afdeling Handhaving en moeten direct na het gereedkomen van het onderdeel van het werk waarvoor zij werden aangebracht volledig worden verwijderd.
12. De lokale waterhuishouding mag tijdens de uitvoering van de werkzaamheden niet onnodig worden verstoord. Hiertoe moeten afdoende maatregelen getroffen worden.
13. Na het gereedkomen van de werken moeten binnen 2 maanden de revisietekeningen conform het Rijksdriehoeksstelsel bij voorkeur digitaal of anders in drievoud aan de afdeling Handhaving worden toegezonden.



waterschap
**Hollandse
Delta**

Ten aanzien van grondroeringen

14. Grondroeringen behoren tot het strikt noodzakelijke te worden beperkt.
15. Alvorens met graafwerkzaamheden te beginnen moet de vergunninghouder zich ter plaatse op de hoogte stellen van de positie van aanwezige kabels en leidingen.
16. De eventueel overblijvende grond en alle uit ontgravingen komend puin of andere voorwerpen moet door de vergunninghouder worden afgevoerd.

Ten aanzien van bereikbaarheid

17. De uitvoering en constructie van de in deze vergunning genoemde werken moet van een zodanige aard zijn, dat de beschermingszone langs de waterstaatswerken bereikbaar is en blijft voor onderhoudsmaterieel.

Ten aanzien van dempen

18. Er mag niet worden gedempt voordat er compenserend water is gegraven met eenzelfde oppervlakte als het te dempen water (461 m²).
19. Het oppervlaktewaterlichaam moet worden gedempt over de volledige breedte van het oppervlaktewaterlichaam, waarbij de lengte van de demping 163 m moet zijn.
20. Dempingen moeten blijvend tot maaiveldhoogte worden aangelegd.
21. De vergunninghouder moet zorg dragen voor een gelijkwaardige af- en ontwatering van de naast de demping gelegen gronden. Eventuele uitkomende leidingen dienen voldoende te worden verlengd. De onderhoudsplicht van de hiertoe te realiseren voorzieningen ligt bij de vergunninghouder.

Ten aanzien van het te verbreden water

22. Het oppervlaktewaterlichaam moet worden vergroot met een oppervlakte van 711 m², gemeten ten opzichte van zomerpeil.
23. Het te verbreden oppervlaktewaterlichaam moet worden afgewerkt met taluds die niet steiler zijn dan 1:2 en op doelmatige wijze tegen uitspoeling worden beschermd.
24. Onderhoud aan het te verbreden water moet zodanig worden uitgevoerd dat geen verlanding optreedt.

Ten aanzien van de afwerking

25. Als gevolg van de werkzaamheden mag geen grond, bagger of vuil in het water geraken of achterblijven. Direct na gereedkomen van de werkzaamheden, moet ter plaatse het oppervlaktewaterlichaam worden opgeschoond.
26. Direct na voltooiing van het werk moet het werkterrein in een nette staat worden teruggebracht.
27. Losse materialen, planken e.d., die geen deel uitmaken van de werken waarvoor vergunning is verleend, moeten ten genoegen van de afdeling Handhaving worden verwijderd.



waterschap
**Hollandse
Delta**

Aanvraag en overwegingen

Aanleiding

De gemeente Barendrecht is van plan om op een deel van sportpark De Bongerd een opleidingscentrum te bouwen. Hiervoor wordt een nieuwe ontsluitingsweg en een nieuwe aansluiting op de Dierensteinweg gerealiseerd. Daarvoor moet een deel van een watergang worden gedempt en ter compensatie voor de toename aan verharding en de demping wordt een andere watergang verbreed

Voor een situatieschets van de locatie van de activiteiten wordt verwezen naar bijlage I.

Handelingen waarvoor vergunning wordt aangevraagd

Voor het uitvoeren van handelingen in waterstaatswerken en beschermingszones is op grond van artikel 4.1.1 van de Keur van waterschap Hollandse Delta 2009 een vergunning vereist.

De werkzaamheden worden uitgevoerd in en nabij de oppervlaktewaterlichamen T29393 en T06402. Deze oppervlaktewaterlichamen zijn overige watergangen volgens de legger van waterschap Hollandse Delta.

Toetsing van de aanvraag aan de doelstellingen van het waterbeheer

Werken of werkzaamheden worden getoetst aan de doelstellingen van de Waterwet. Deze doelstellingen, die richtinggevend zijn bij de uitvoering van het waterbeheer, zijn als volgt geformuleerd:

- voorkoming en waar nodig beperking van overstromingen, wateroverlast en waterschaarste, in samenhang met
- bescherming en verbetering van de chemische en ecologische kwaliteit van watersystemen en
- vervulling van maatschappelijke functies door watersystemen.

Deze doelstellingen vormen in onderlinge samenhang de basis voor vergunningverlening en zijn geconcretiseerd via wettelijk vastgestelde normen en aanvullend beleid ten aanzien van de veiligheid, waterkwantiteit, waterkwaliteit en maatschappelijke functievervulling door watersystemen. De uitwerking hiervan vindt plaats in aanvullende regelgeving (onder andere de Keur van waterschap Hollandse Delta), in water- en beheersplannen op grond van hoofdstuk 4 van de Waterwet en in beleidsregels.

De vastgestelde normen en beleid zijn richtinggevend bij de toetsing of een aangevraagde handeling verenigbaar is met de doelstellingen voor het waterbeheer. Een vergunning wordt verleend indien werken of werkzaamheden zich niet verzetten tegen de doelstellingen van het waterbeheer en het mogelijk is om de belangen van het waterbeheer door het verbinden van voorschriften en beperkingen voldoende te beschermen.

Aanvragen voor een vergunning op grond van de Keur voor werken en werkzaamheden in en nabij waterstaatswerken worden getoetst op:


- effecten op het falen of verslechteren van de functie van waterstaatswerken en daaruit voortvloeiend het totale watersysteem;
- effecten op de (toekomstige) mogelijkheden van het doelmatig beheer en onderhoud van het waterstaatswerken en beschermingszones.

Overwegingen ten aanzien van het oppervlaktewaterlichaam

Een overige watergang langs de Dierensteinweg in Barendrecht wordt deels gedempt en een nabijgelegen overige watergang wordt verbreed.

Constructie en uitvoering

In het oostelijke deel van de overige watergang T29393 langs de Dierensteinweg wordt 461 m² gedempt. De overige watergang T06402 wordt aan de oostzijde verbreed met een totale oppervlakte van 711 m². Het nieuw te graven deel wordt uitgevoerd met een plasberm (hoogte N.A.P. -2,20 m).



waterschap
**Hollandse
Delta**

Bergingscapaciteit

De verhardingstoename vanwege de beoogde rotonde bedraagt 860 m² en er wordt 461 m² oppervlaktewater gedempt. Dempingen dienen volledig te worden gecompenseerd en de Beleidsregel 'versnelde afvoer van nieuw verhard oppervlak' schrijft voor dat minimaal 10% van de verhardingstoename gecompenseerd dient te worden in de vorm van nieuw oppervlaktewater. In dit geval dient tenminste 547 m² compenserend oppervlaktewater gerealiseerd te worden. Aangezien in totaal 711 m² nieuw oppervlaktewater wordt gegraven, wordt meer dan voldoende compenserend water gerealiseerd en neemt de bergingscapaciteit toe. Het overschot aan compenserend water (164 m²) kan worden ingezet voor toekomstige compensatieplichtige ontwikkelingen.

Peilregime

Het peilgebied waarin water gedempt wordt en waar de toename aan verharding plaatsvindt (BIB2), watert af op het naastgelegen peilgebied KDO1. Beide peilgebieden kennen geen wateropgave in het kader van het Nationaal Bestuursakkoord Water (NBW). De demping en verhardingstoename vindt vrijwel direct naast peilgebied KDO1 plaats. In de nieuwe situatie stroomt hemelwater van de nieuw te realiseren verharding via peilgebied BIB2 vrijwel direct af naar peilgebied KDO1. Omdat er geen reële mogelijkheden voor compensatie binnen peilgebied BIB2 zijn en omdat de verharding vrijwel direct afwatert op peilgebied KDO1, wordt ingestemd met compensatie in het naastgelegen peilgebied KDO1.

Doorstroming

Watergang T29393 is in de huidige situatie doodlopend. Door de gedeeltelijke demping blijft deze watergang weliswaar doodlopend, maar de lengte van het doodlopende uiteinde neemt af. Ook watergang T06402 is in zowel de huidige als nieuwe situatie doodlopend, maar de lengte van dit doodlopende uiteinde blijft gelijk. Daarmee treden er geen negatieve gevolgen op voor de lokale waterhuishouding.

Waterkwaliteit en ecologie

De lengte van het doodlopende uiteinde van watergang T29393 neemt in de nieuwe situatie af. De verbreding wordt dusdanig gedimensioneerd dat er een plasberm ontstaat, waarin oevervegetatie zich kan ontwikkelen. Om beide redenen leiden de aanpassingen van de lokale waterhuishouding tot positieve effecten op de waterkwaliteit en ecologie.

Beheer en onderhoud

Zowel in de huidige situatie als in de nieuwe situatie wordt het onderhoud van beide watergangen uitgevoerd door de gemeente Barendrecht. De aanpassingen aan de lokale waterhuishouding resulteren daarmee niet in een verzwaring van de onderhoudsinspanning voor waterschap Hollandse Delta.

Slotoverweging

Bij het naleven van de aan dit besluit verbonden voorschriften en gelet op het individuele belang van de vergunninghouder wordt de inbreuk op het waterstaatswerk aanvaardbaar geacht en zijn er vanuit het waterschap geen bezwaren tegen het verlenen van de gevraagde vergunning.



Procedure

De aanvraag is op 2 mei 2013 door het waterschap ontvangen en geregistreerd onder nummer I1303127.

De ingediende aanvraag bevat de volgende stukken:

- vergunningstekening t.b.v. dempen/graven water Dierenstein/toerit Bongerd, tekeningnr BO-05-17-A, d.d. 11-04-2013, kenmerk I1303127.

De aanvrager is op 28 mei 2013 schriftelijk op de hoogte gebracht dat de aanvraag onvoldoende gegevens bevat om in behandeling te kunnen nemen. De ontbrekende gegevens zijn op 29 mei 2013 ontvangen en bevat de volgende stukken:

- aanvraagformulier met kenmerk I1303745;

De voorbereiding van deze vergunning heeft conform het gestelde in afdeling 4.1.2 van de Algemene wet bestuursrecht (Awb) plaatsgevonden.



Aandachtspunten

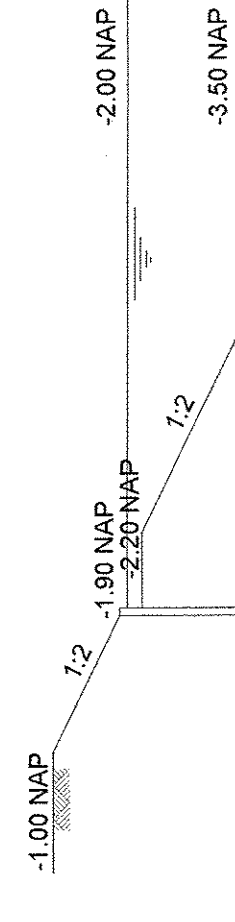
- I De vergunninghouder moet er rekening mee houden dat er naast de onderhavige vergunning, voor de handelingen waarop de vergunning betrekking heeft, tevens andere vergunning(en) en/of ontheffing(en) en/of een meldingsplicht vereist kunnen zijn.
- II Het hebben van deze vergunning ontslaat de houder niet van de verplichting om de redelijkerwijs mogelijke maatregelen te treffen teneinde te voorkomen dat derden ten gevolge van het gebruikmaken van de vergunning schade lijden.
- III Indien het vergunningplichtige werk in andere handen mocht overgaan – bijvoorbeeld door verkoop, erfopvolging, overdracht van gebruiksrecht of anderszins – moet wijziging van de tenaamstelling van de vergunning schriftelijk worden aangevraagd bij het college van dijkgraaf en heemraden van waterschap Hollandse Delta. Het verzoek moet worden gedaan binnen vier weken na de rechtsopvolging.
- IV Op grond van de Algemene wet bestuursrecht kan een (rechts)persoon, wiens belang rechtstreeks bij de vergunning is betrokken, gedurende een periode van zes weken vanaf de dag na bekendmaking, tegen dit besluit een bezwaarschrift indienen. Het bezwaarschrift moet worden gericht aan college van dijkgraaf en heemraden van waterschap Hollandse Delta, Postbus 4103, 2980 GC Ridderkerk
- V De vergunning treedt in werking na bekendmaking. Op grond van artikel 6:16 Algemene wet bestuursrecht schorst het bezwaar de werking van dit besluit niet. Gelet hierop kan, na indiening van het bezwaarschrift, gedurende de bezwaartermijn ook een verzoek om een voorlopige voorziening worden ingediend op grond van artikel 8:81 Algemene wet bestuursrecht. In geval een voorlopige voorziening wordt ingediend, treedt de vergunning niet in werking voordat op dit verzoek is beslist. Het verzoek tot het treffen van een voorlopige voorziening moet worden gericht aan de Voorzieningenrechter van de sector bestuursrecht van de Rechtbank Rotterdam, Postbus 50950, 3007 BL Rotterdam of digitaal via <http://loket.rechtspraak.nl/bestuursrecht>.

Wij verzoeken u vriendelijk om een afschrift van het verzoek tot het treffen van een voorlopige voorziening toe te zenden aan het college van dijkgraaf en heemraden van waterschap Hollandse Delta, Postbus 4103, 2980 GC Ridderkerk.
- VI Voor vragen omtrent deze vergunning kunt u contact opnemen met het waterschap via het waterschapsloket op nummer 0900 2005 005 (10 ct/min).

Bijlage II Gewaarmerkte tekeningen

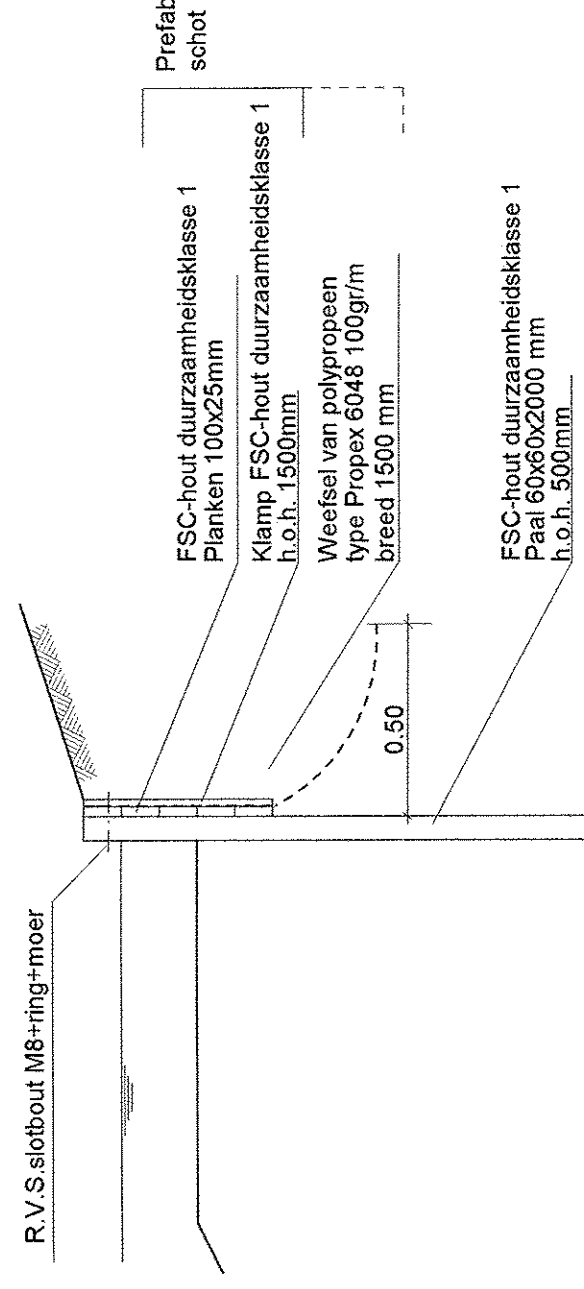
- vergunningstekening t.b.v. dempen/graven water Dierenstein/toerit Bongerd, tekeningnummer BO-05-17-A, d.d. 11-04-2013, kenmerk I1303127.

Profiel A-A"
Schaal 1:100



Doorsnede houten beschoeiing
Schaal 1:20

Prefab schotten bevestigen met R.V.S. slotbout M8 + ring+moer



Legenda

- Bestaande situatie
- Toekomstige situatie
- Te plaatsen beschoeiing
- Te dempen wateroppervlak 461 m2
- Verwijdering oppervlak met versneld waterafvoer 1325 m2
- Aanleg oppervlak met versneld waterafvoer 2185 m2
- Toename oppervlak met versneld waterafvoer: 860 m2
- Benodigd compenserend water: (860*0.1) 86 + 461 = 547 m2
- Te graven wateroppervlak 711 m2
- Extra aanleg compenserend water: 164 m2

Beheert bij besluit: **D 0022636**

Naam / Geografisch: **GEMEENTEBARENDRECHT**

Binnenhof 1, Postbus 501
4100 BA Dordrecht
Tel. 0160-889789 Fax. 0160-868399

Vergunningstekening t.b.v. dempen/graven
water Dierenstein/toerit Bongerd 1303127

Afdeling: Ingenieursbureau

Datum	Naam	Paraaf	Schaal	Besteknr.
11-04-2013	H. Korts		A1	2011-BO-GB-0001
11-04-2013	H. Korts			
11-04-2013	H. Korts			

Tek. nr. **BO-05-17-A**

veld 11

veld 10

veld 9