Overzicht 3

Schaal 1:500

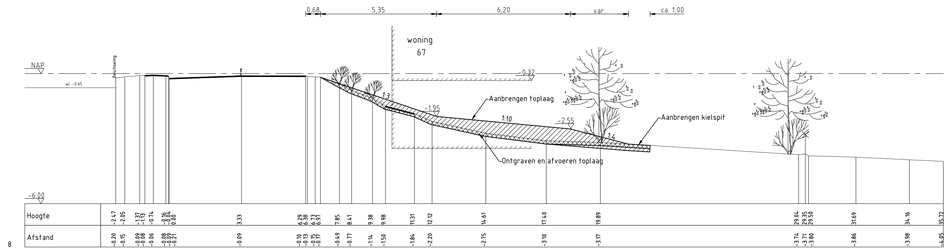

8

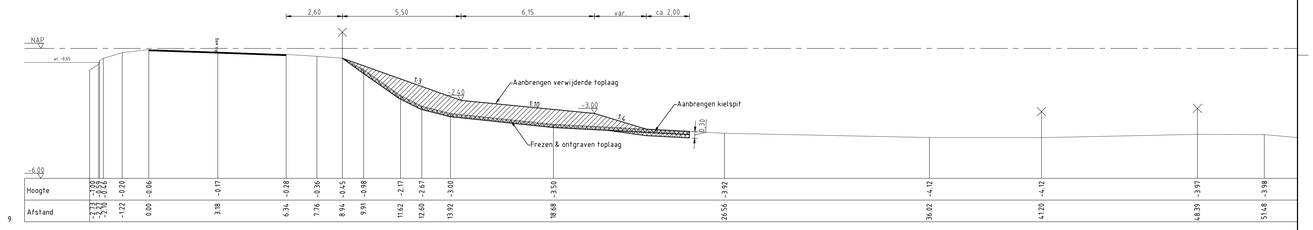

9

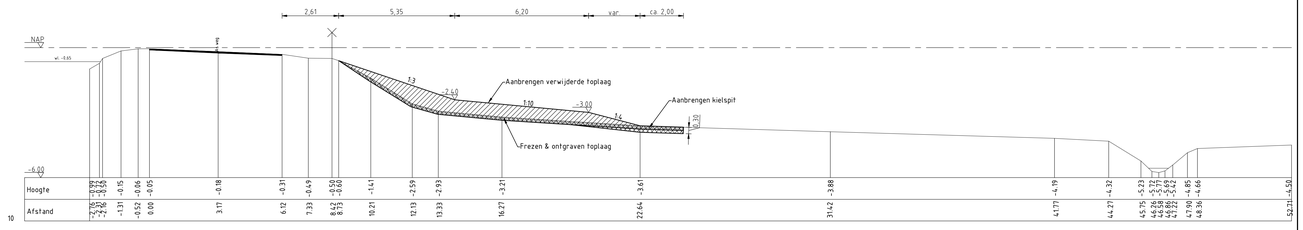

10

Dwarsprofielen

Schaal 1:100

LEGENDA
Ontwerp

- Aanbrengen grond
- Ontgraven grond
- Frezen toplaag
- Steunberm
- Grondaanvulling
- Buitenkruinlijn / Hart kruinlijn / Binnenkruinlijn
- Kernzone
- Beschermingszone
- Kadastrale grens
- 2309 Kadastraal nummer
- Hartlijn kruin (dwarsprofiel)

1:100 0 1 2 3 4 5 6 7 8 9 10 m

1:500 0 5 10 15 20 25 30 35 40 45 50 m

Maten in meters, tenzij anders vermeld
Diameters in millimeters, tenzij anders vermeld
Hoogtematen in meters t.o.v. N.A.P., tenzij anders vermeld
Ligging bestaande kabels en leidingen ter indicatie ingetekend

NR	DATUM	WIJZIGING	GET.
-	-	-	-

OPDRACHTGEVER

Hoogheemraadschap van Rijnland

PROJECTOMSCHRIJVING

VERBETERING BOEZEMKADE HEILIGE-GEESTPOLDER
Willem van der Veldenweg & Herenweg

TEKENINGOMSCHRIJVING

Ontwerp profielen 8, 9 & 10
Overzicht 3

STATUS

DO

TEKENAAR: M. de Vré
SCHAAL: 1:100 / 1:500
PROJECTLEIDER: A. de Wit
FORMAAT: A0
DATUM: 19-04-2013
BLAD / IN BLADEN: 4 van 10
TEKENINGNUMMER: 11180601-004
WIJZ. NR: -

RIO RPS - Iv-Infra - Oranjewoud