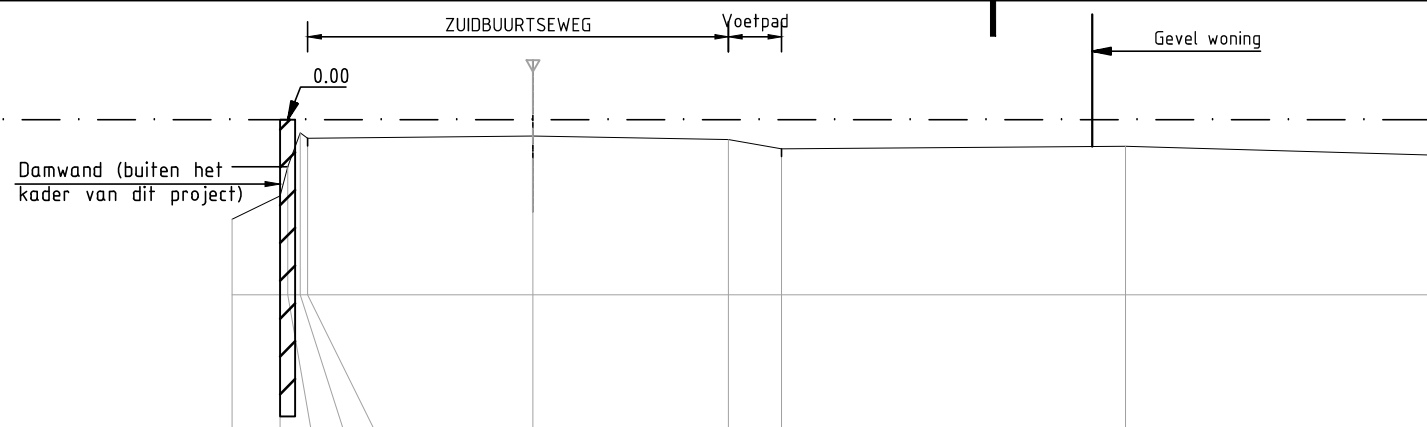


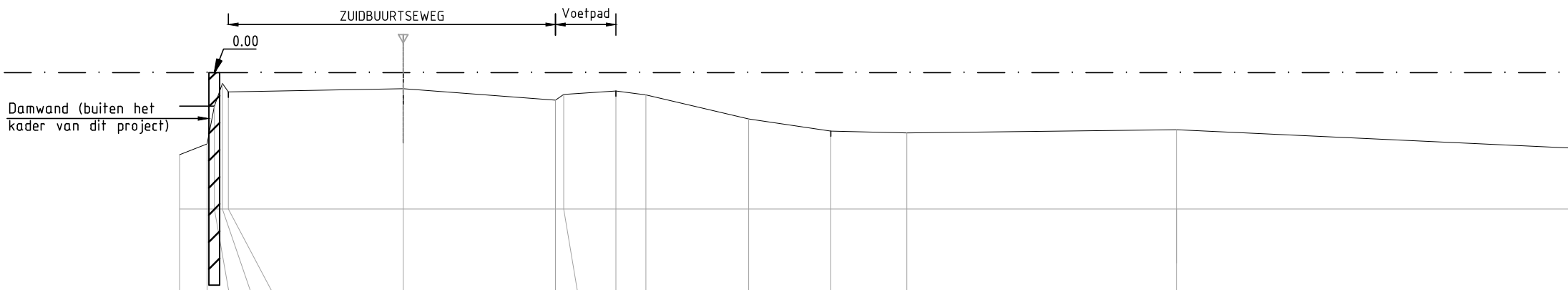
N.A.P. 0.00 m
 DWARSPROFIEL 1107
 VAK 2



1 : 100 / 1 : 100

AFSTAND UIT 0-PUNT IN METERS BESTAANDE SITUATIE		-3.98	-3.34	-3.24	-3.08	-2.98	0.00	2.59	3.29	7.84	11.97
MAAIVELDHOOGTE IN METERS BESTAANDE SITUATIE		-1.31	-1.01	-0.62	-0.17	-0.25	-0.21	-0.26	-0.38	-0.35	-0.47

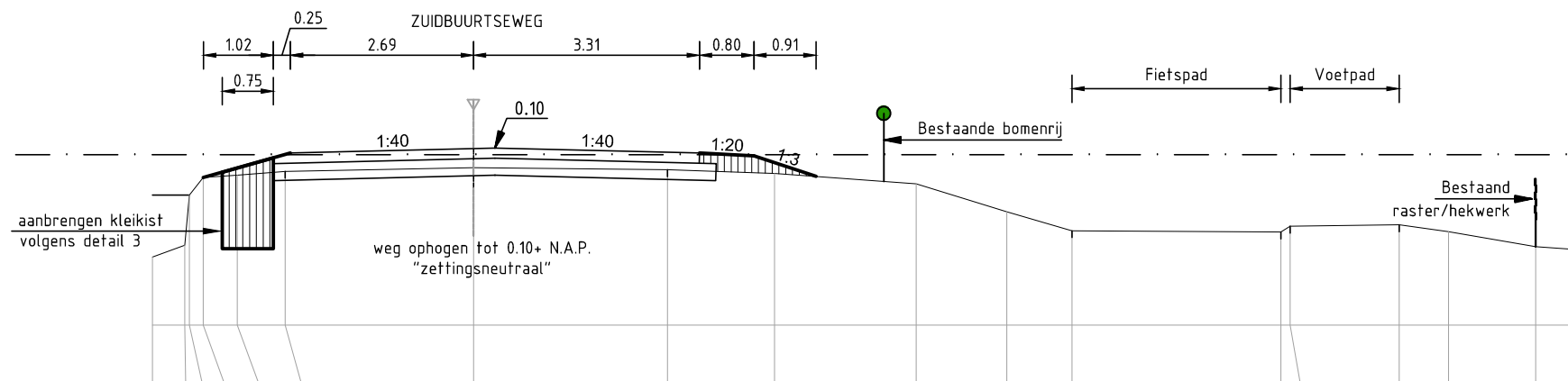
N.A.P. 0.00 m
 DWARSPROFIEL 1109
 VAK 2



1 : 100 / 1 : 100

AFSTAND UIT 0-PUNT IN METERS BESTAANDE SITUATIE		-4.14	-3.63	-3.50	-3.35	-3.24	0.00	2.81	2.96	3.93	4.48	6.39	7.90	9.31	14.30	21.88
MAAIVELDHOOGTE IN METERS BESTAANDE SITUATIE		-1.52	-1.32	-0.62	-0.20	-0.36	-0.30	-0.51	-0.40	-0.34	-0.41	-0.86	-1.08	-1.12	-1.06	-1.41

N.A.P. 0.00 m
 DWARSPROFIEL 1055
 VAK 2

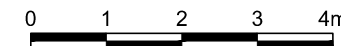


1 : 100 / 1 : 100

AFSTAND UIT 0-PUNT IN METERS BESTAANDE SITUATIE		-4.71	-4.24	-4.17	-3.96	-3.47	-2.76	0.00	2.85	4.42	6.49	7.82	8.78	11.85	11.98	13.58	14.31	15.58
MAAIVELDHOOGTE IN METERS BESTAANDE SITUATIE		-1.50	-1.33	-0.59	-0.33	-0.30	-0.24	-0.19	-0.22	-0.27	-0.43	-0.84	-1.12	-1.13	-1.05	-1.03	-1.13	-1.35

TIJDENS DE UITVOERING MAG ER EEN MAXIMALE MATERIEELBELASTING OP DE KRUIJN ZIJN VAN 4 TON

MATEN IN METERS TENZIJ ANDERS AANGEGEVEN
 HOOGTEMATEN IN METERS T.O.V. N.A.P.



D1	01-02-2013	DEFINITIEF	M.J.S.
D0	09-10-2012	DEFINITIEF	M.J.S.
C1	09-10-2012	CONCEPT	M.J.S.
C0	26-06-2012	CONCEPT	M.J.S.
NR	DATUM	WIJZIGING	GET.

Hoogheemraadschap van Rijnland
 Kadeverbetering Oostring
 Zoeterwoude - Dorp

TEKENAAR: M. Sameel
 PROJECTLEIDER: D. Visser

SCHAAL: 1:100
 FORMAAT: A3
 BLAD IN BLADEN: 7 IN 15

DEFINITIEF Ontwerp
 Dwarsprofiel 1107, 1109, 1055
 Deeltraject 2

TEKENINGNUMMER: 238326-DP-3-207
 WIJZ.NR: D2

DEFINITIEF