

DATUM **VERZONDEN** 12 APR. 2013
UW BRIEF VAN 14 maart 2013
UW KENMERK 768547
ONS KENMERK VG/U
INGEKOMEN NR. I1301893
ONDERWERP Watervedunning

CONTACTPERSOON mevr. A. Andeweg
DOORKIESNUMMER 088 - 97 43 418
E-MAILADRES a.andeweg@wshd.nl
BIJLAGEN vergunning met nr. D0022122



waterschap
**Hollandse
Delta**

cc: BJJE
BEBB
DA

De heer A.M. de Gans
Oudelandsedijk 14
3257 KE Ooltgensplaat



U1302625

Geachte heer De Gans,

Naar aanleiding van uw aanvraag is besloten u een vergunning te verlenen voor het planten van 8 knotwilgen aan de Oudelandsedijk 14 te Ooltgensplaat, gemeente Goeree-Overflakkee.

De vergunning met nummer D0022122 treft u als bijlage aan.

De mogelijkheid bestaat dat tegen het besluit bezwaar wordt gemaakt. Ook kan het verzoek worden ingediend om een voorlopige voorziening. Hiervoor verwijzen wij u naar de aandachtspunten die zijn bijgevoegd bij de vergunning.

Met nadruk wijzen wij u erop dat de uitvoering van de werkzaamheden, waartoe vergunning is verleend, gedurende de genoemde bezwaartermijn geheel voor uw risico komt.

Wij adviseren u deze brief bij de vergunning te bewaren. Voorts verzoeken wij u bij correspondentie het nummer van de vergunning te vermelden.

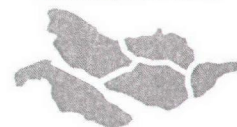
Aan deze vergunning zijn geen leges verbonden.

Heeft u naar aanleiding van deze brief nog vragen, dan kunt u contact opnemen met de medewerker zoals genoemd boven aan deze brief.

Hoogachtend,
namens dijkgraaf en heemraden,

ing. H.A. Zevenbergen-Barendregt
teamleider vergunningverlening

Handelsweg 100
2988 DC Ridderkerk
Postadres Postbus 4103
2980 GC Ridderkerk
telefoon 088 974 30 00
fax 088 974 30 01
internet www.wshd.nl
info@wshd.nl



waterschap
**Hollandse
Delta**

Watervergunning

Aanhef

Dijkgraaf en heemraden van waterschap Hollandse Delta hebben op 14 maart 2013 een aanvraag om een vergunning ontvangen van de heer A.M. de Gans te Ooltgensplaat. De aanvraag betreft het uitvoeren van handelingen in een waterstaatswerk of beschermingszone, waarvoor krachtens verordening van het waterschap vergunning is vereist.

Besluit

Gelet op de bepalingen van de Waterwet, de Keur voor waterschap Hollandse Delta 2009, de Algemene wet bestuursrecht en de hieronder vermelde overwegingen besluiten dijkgraaf en heemraden als volgt:

- I De gevraagde vergunning aan A.M. de Gans, Oudelandsdijk 14, 3257 KE Ooltgensplaat, of diens rechtverkrijgende(n), te verlenen. De vergunning betreft het planten van 8 knotwilgen aan de Oudelandsdijk 14 te Ooltgensplaat, gemeente Goeree-Overflakkee.
- II De vergunning te verlenen voor onbepaalde tijd voor het hebben en onderhouden van de werken genoemd onder besluit I.
- III De gewaarmerkte tekening zoals opgenomen in bijlage II deel te laten uitmaken van deze vergunning.
- IV Aan de vergunning de opgenomen voorschriften te verbinden.

Ondertekening

Ridderkerk, d.d.

12 APR. 2013

Namens dijkgraaf en heemraden,

ing. I.J. Dekker
afdelingshoofd Vergunningverlening

Legeskosten: nihil

Afschrift

Een afschrift van deze vergunning is gezonden aan het college van burgemeester en wethouders van de gemeente Goeree-Overflakkee, info@goeree-overflakkee.nl.

Handelsweg 100
2988 DC Ridderkerk
Postadres Postbus 4103
2980 GC Ridderkerk
telefoon 088 974 30 00
fax 088 974 30 01
internet www.wshd.nl
info@wshd.nl



waterschap
**Hollandse
Delta**

Voorschriften

Ten aanzien van de aanvang en voltooiing van de werkzaamheden

1. Zonder de schriftelijke toestemming van het waterschap mag het werk niet worden gewijzigd, uitgebreid of verwijderd.
2. Indien ten behoeve van onderhoud enige grondroering, ophoging of vernieuwing moet worden gedaan moet ten minste één week van tevoren en anders zo vroeg als mogelijk dit schriftelijk worden gemeld aan de afdeling Handhaving.
3. Schade en onderhoud aan het oppervlaktewaterlichaam, als gevolg van de uitvoering van het werk, blijft gedurende een periode van een jaar na voltooiing van de werken voor rekening van de vergunninghouder.

Ten aanzien van uitvoering en revisie


4. Ten aanzien van de voorschriften is het ter plaatse geldende leggerprofiel maatgevend. Met dien verstande wanneer het oppervlaktewaterlichaam ruimere afmetingen heeft, van deze ruimere afmetingen moet worden uitgegaan.
5. Indien het waterschap vaststelt dat wijziging van plaats of samenstelling van de krachtens deze vergunning toegestane werken met betrekking tot het waterstaatkundig belang nodig is, moeten deze wijzigingen op eerste aanzegging door de vergunninghouder worden aangebracht of uitgevoerd.

Ten aanzien van bereikbaarheid

6. De uitvoering en constructie van de in deze vergunning genoemde werken moet van een zodanige aard zijn, dat de beschermingszone langs de waterstaatswerken berijdbaar is en blijft voor onderhoudsmaterieel.

Ten aanzien van de knotwilgen

7. Bomen moeten worden geplaatst op ten minste 2,50 m uit de insteek van de overige watergang met een hart op hart afstand van ten minste 4,00 m.
8. De knotwilgen moeten door de vergunninghouder in goede staat worden onderhouden, zodanig dat geen takken over de insteek hangen.
9. De vergunninghouder moet afkomend snoeiafval, takken en andere resten, volledig opruimen en onmiddellijk afvoeren.
10. De vergunninghouder moet voorkomen dat bij het onderhouden van de beplanting takken in het oppervlaktewaterlichaam terechtkomen.
11. De vergunninghouder mag na het snoeien geen takken (tijdelijk) laten liggen op het talud van het oppervlaktewaterlichaam.



waterschap
**Hollandse
Delta**

Aanvraag en overwegingen

Aanleiding

Ten behoeve van de aankleding van het terrein heeft de aanvrager -zonder vergunning- een achttal knotwilgen geplant binnen de beschermingszone van een overige watergang. De aanvrager wil met deze aanvraag de werkzaamheden legaliseren.

Voor een situatieschets van de locatie van de activiteiten wordt verwezen naar bijlage I.

Handelingen waarvoor vergunning wordt aangevraagd

Voor het uitvoeren van handelingen in waterstaatswerken en beschermingszones is op grond van artikel 4.1.1 van de Keur van waterschap Hollandse Delta 2009 een vergunning vereist.

De werkzaamheden worden uitgevoerd in en nabij oppervlaktewaterlichaam T25684. Dit oppervlaktewaterlichaam is een overige watergang volgens de legger van waterschap Hollandse Delta.

Toetsing van de aanvraag aan de doelstellingen van het waterbeheer

Werken of werkzaamheden worden getoetst aan de doelstellingen van de Waterwet. Deze doelstellingen, die richtinggevend zijn bij de uitvoering van het waterbeheer, zijn als volgt geformuleerd:

- a. voorkoming en waar nodig beperking van overstromingen, wateroverlast en waterschaarste, in samenhang met
- b. bescherming en verbetering van de chemische en ecologische kwaliteit van watersystemen en
- c. vervulling van maatschappelijke functies door watersystemen.

Deze doelstellingen vormen in onderlinge samenhang de basis voor vergunningverlening en zijn geconcretiseerd via wettelijk vastgestelde normen en aanvullend beleid ten aanzien van de veiligheid, waterkwantiteit, waterkwaliteit en maatschappelijke functievervulling door watersystemen. De uitwerking hiervan vindt plaats in aanvullende regelgeving (onder andere de Keur van waterschap Hollandse Delta), in water- en beheersplannen op grond van hoofdstuk 4 van de Waterwet en in beleidsregels.

De vastgestelde normen en beleid zijn richtinggevend bij de toetsing of een aangevraagde handeling verenigbaar is met de doelstellingen voor het waterbeheer. Een vergunning wordt verleend indien werken of werkzaamheden zich niet verzetten tegen de doelstellingen van het waterbeheer en het mogelijk is om de belangen van het waterbeheer door het verbinden van voorschriften en beperkingen voldoende te beschermen.

Aanvragen voor een vergunning op grond van de Keur voor werken en werkzaamheden in en nabij waterstaatswerken worden getoetst op:


- effecten op het falen of verslechteren van de functie van waterstaatswerken en daaruit voortvloeiend het totale watersysteem;
- effecten op de (toekomstige) mogelijkheden van het doelmatig beheer en onderhoud van het waterstaatswerken en beschermingszones.

Overwegingen ten aanzien van het oppervlaktewaterlichaam

De knotwilgen zijn geplant binnen de beschermingszone van de overige watergang. De beschermingszone is in dit geval 3,00 m gemeten vanuit de insteek.

Effecten op bergingscapaciteit en doorstroming.

De knotwilgen zijn op 2,50 m uit de insteek van het oppervlaktewaterlichaam geplant. Daar hebben zij geen effect op de berging en doorstroming.



Effecten op de ruimte voor doelmatig beheer en onderhoud.

Voor het beheer, onderhoud en inspectie van het oppervlaktewaterlichaam is een bepaalde obstakelvrije zone nodig.

Bij het onderhoud van oppervlaktewaterlichamen wordt in beginsel uitgegaan van met rijdend materieel vanaf de oever en de berging van maaisel en baggerspecie op deze oevers. Ondanks de aanwezigheid van de knotwilgen met een hart op hart afstand van ten minste 4,00 blijft dit mogelijk.

Het onderhoud van dit oppervlaktewaterlichaam ligt bij de aanliggende eigenaren.

Effecten op de waterkwaliteit en de ecologie.

Bladval en beperktere lichtinval kan een negatieve invloed hebben op de ecologische kwaliteit. Door uitvoeren van het maaien en baggeren van het oppervlaktewaterlichaam wordt het blad verwijderd. Hierdoor zal het effect op de ecologie minimaal zijn.

Door het uitvoeren van het onderhoud volgens de opgenomen voorschriften, de afstand ten opzichte van het oppervlaktewaterlichaam en het aantal bomen zal het effect op de waterkwaliteit minimaal zijn.

Constructie en uitvoering.

De knotwilgen zijn reeds enige tijd geleden geplant.

Slotoverweging

Bij het naleven van de aan dit besluit verbonden voorschriften en gelet op het individuele belang van de vergunninghouder wordt de inbreuk op het waterstaatswerk aanvaardbaar geacht en zijn er vanuit het waterschap geen bezwaren tegen het verlenen van de gevraagde vergunning.

Procedure

De aanvraag is op 14 maart 2013 in het omgevingsloket ingediend en geregistreerd onder nummer I1301893.



De ingediende aanvraag bevat de volgende stukken:

- aanvraagformulier;

De aanvrager is op 4 april 2013 schriftelijk op de hoogte gebracht dat de aanvraag onvoldoende gegevens bevat om in behandeling te kunnen nemen. De ontbrekende gegevens zijn op 9 april 2013 ontvangen en bevat de volgende stukken:

- 1 ongedateerde tekening met kenmerk I1302584.

De voorbereiding van deze vergunning heeft conform het gestelde in afdeling 4.1.2 van de Algemene wet bestuursrecht (Awb) plaatsgevonden.




waterschap
**Hollandse
Delta**


Aandachtspunten


- I De vergunninghouder moet er rekening mee houden dat er naast de onderhavige vergunning, voor de handelingen waarop de vergunning betrekking heeft, tevens andere vergunning(en) en/of ontheffing(en) en/of een meldingsplicht vereist kunnen zijn.
- II Het hebben van deze vergunning ontslaat de houder niet van de verplichting om de redelijkerwijs mogelijke maatregelen te treffen teneinde te voorkomen dat derden ten gevolge van het gebruikmaken van de vergunning schade lijden.
- III Indien het vergunningplichtige werk in andere handen mocht overgaan – bijvoorbeeld door verkoop, erfopvolging, overdracht van gebruiksrecht of anderszins – moet wijziging van de tenaamstelling van de vergunning schriftelijk worden aangevraagd bij het college van dijkgraaf en heemraden van waterschap Hollandse Delta. Het verzoek moet worden gedaan binnen vier weken na de rechtsopvolging.
- IV Op grond van de Algemene wet bestuursrecht kan een (rechts)persoon, wiens belang rechtstreeks bij de vergunning is betrokken, gedurende een periode van zes weken vanaf de dag na bekendmaking, tegen dit besluit een bezwaarschrift indienen. Het bezwaarschrift moet worden gericht aan college van dijkgraaf en heemraden van waterschap Hollandse Delta, Postbus 4103, 2980 GC Ridderkerk
- V De vergunning treedt in werking na bekendmaking. Op grond van artikel 6:16 Algemene wet bestuursrecht schorst het bezwaar de werking van dit besluit niet. Gelet hierop kan, na indiening van het bezwaarschrift, gedurende de bezwaartermijn ook een verzoek om een voorlopige voorziening worden ingediend op grond van artikel 8:81 Algemene wet bestuursrecht. In geval een voorlopige voorziening wordt ingediend, treedt de vergunning niet in werking voordat op dit verzoek is beslist. Het verzoek tot het treffen van een voorlopige voorziening moet worden gericht aan de Voorzieningenrechter van de sector bestuursrecht van de Rechtbank Rotterdam, Postbus 50950, 3007 BL Rotterdam of digitaal via <http://loket.rechtspraak.nl/bestuursrecht>.

Wij verzoeken u vriendelijk om een afschrift van het verzoek tot het treffen van een voorlopige voorziening toe te zenden aan het college van dijkgraaf en heemraden van waterschap Hollandse Delta, Postbus 4103, 2980 GC Ridderkerk.
- VI Voor vragen omtrent deze vergunning kunt u contact opnemen met het waterschap via het waterschapsloket op nummer 0900 2005 005 (10 ct/min).



Bijlage I Locatie projectgebied





Bijlage II Gewaarmerkte tekeningen

- ongedateerde tekening met kenmerk I1302584

Dossiernr. : D0022122

| |
|-------------------|
| Overige watergang |
| Hoofdwatergang |
| Wegsloot |
| Erftoegangsweg |

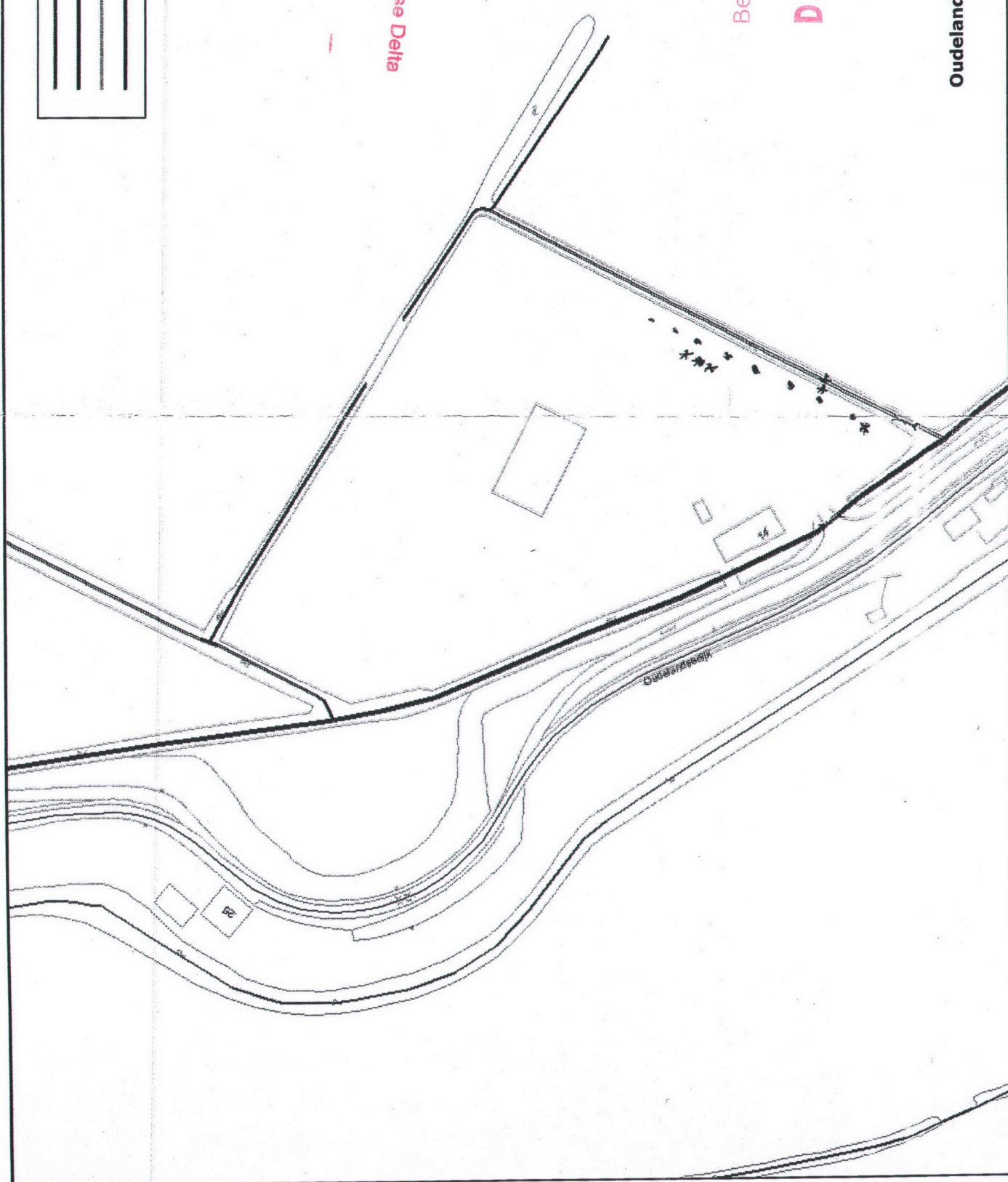
I 1302584

14/afzekerden Hollandsche Delta

Behoort bij besluit

D 0022122

Oudelandsdijk 14, Ooltgensplaat



- = knotwiel
- * Afstand tot hoofdwatergang 12 meter
- ** Afstand wegsloot 2,5 mtk
- *** onduidelijke afstand ± 4/5 meter