

DATUM **VERZONDEN 28 MAART 2013**
UW BRIEF VAN 14 februari 2013
UW KENMERK
ONS KENMERK VG/U
INGEKOMEN NR. I1301213
ONDERWERP Watervergunning

CONTACTPERSOON mevr. A. Andeweg
DOORKIESNUMMER 088 - 97 43 418
E-MAILADRES a.andeweg@wshd.nl
BIJLAGEN vergunning met nr. D0021885



waterschap
**Hollandse
Delta**

De heer A.M. van Dijk
Noorddijk 4
3235 NP Rockanje



U1302156

Geachte heer Van Dijk,

Naar aanleiding van uw aanvraag is besloten u een vergunning te verlenen voor het dempen van een sloot en het aanleggen van een vijver aan de Noorddijk 4 te Rockanje, gemeente Westvoorne.

De vergunning met nummer D0021885 treft u als bijlage aan.

De mogelijkheid bestaat dat tegen het besluit bezwaar wordt gemaakt. Ook kan het verzoek worden ingediend om een voorlopige voorziening. Hiervoor verwijzen wij u naar de aandachtspunten die zijn bijgevoegd bij de vergunning.

Met nadruk wijzen wij u erop dat de uitvoering van de werkzaamheden, waartoe vergunning is verleend, gedurende de genoemde bezwaartermijn geheel voor uw risico komt.

Wij adviseren u deze brief bij de vergunning te bewaren. Voorts verzoeken wij u bij correspondentie het nummer van de vergunning te vermelden.


Aan deze vergunning zijn geen leges verbonden.

Heeft u naar aanleiding van deze brief nog vragen, dan kunt u contact opnemen met de medewerker zoals genoemd boven aan deze brief.

Hoogachtend,
namens dijkgraaf en heemraden,

ing. H.A. Zevenbergen-Barendregt
teamleider vergunningverlening

Handelsweg 100
2988 DC Ridderkerk
Postadres Postbus 4103
2980 GC Ridderkerk
telefoon 088 974 30 00
fax 088 974 30 01
internet www.wshd.nl
info@wshd.nl



waterschap
**Hollandse
Delta**

Watervergunning

Aanhef

Dijkgraaf en heemraden van waterschap Hollandse Delta hebben op 18 februari 2013 een aanvraag om een vergunning ontvangen van de heer A.M. van Dijk te Rockanje. De aanvraag betreft het uitvoeren van handelingen in een waterstaatswerk of beschermingszone, waarvoor krachtens verordening van het waterschap vergunning is vereist.

Besluit


Gelet op de bepalingen van de Waterwet, de Keur voor waterschap Hollandse Delta 2009, de Algemene wet bestuursrecht en de hieronder vermelde overwegingen besluiten dijkgraaf en heemraden als volgt:

- I De gevraagde vergunning aan A.M. van Dijk, Noorddijk 4, 3235 NP Rockanje, of diens rechtverkrijgende(n), te verlenen. De vergunning betreft het dempen van een sloot en het aanleggen van een vijver aan de Noorddijk 4 te Rockanje, gemeente Westvoorne.
- II De vergunning te verlenen voor onbepaalde tijd voor het hebben en onderhouden van de werken genoemd onder besluit I.
- III De vergunning te verlenen voor de realisatie van de werken genoemd onder besluit I voor een periode van drie jaar, gerekend vanaf het moment dat de vergunning in werking treedt.
- IV Als gevolg van de onder besluit I vergunde werken de desbetreffende beheerregisters aan te passen en tot die tijd dit besluit als kader te stellen voor ligging, vorm, samenstelling en omvang van de betrokken waterstaatswerken en de onderhoudsverplichtingen aan deze waterstaatswerken.
- V De gewaarmerkte tekening zoals opgenomen in bijlage II deel te laten uitmaken van deze vergunning.
- VI Aan de vergunning de opgenomen voorschriften te verbinden.

Ondertekening

Ridderkerk, d.d. 27 MAART 2013


Namens dijkgraaf en heemraden,


ing. I.J. Dekker
afdelingshoofd Vergunningverlening

Legeskosten: nihil

Afschrift

Een afschrift van deze vergunning is gezonden aan het college van burgemeester en wethouders van de gemeente Westvoorne, gemeente@westvoorne.nl.



waterschap
**Hollandse
Delta**

Voorschriften

Ten aanzien van de aanvang en voltooiing van de werkzaamheden


1. De aanvang van de werkzaamheden moet ten minste één week van tevoren aan de afdeling Handhaving worden gemeld via het waterschapsloket. Het waterschapsloket is bereikbaar onder telefoonnummer 0900 2005005 (10 ct/min) of per e-mail 2005005@wshd.nl.
2. Voor aanvang van de werkzaamheden dient een naam en telefoonnummer van een contactpersoon, die in geval van calamiteiten door het waterschap bereikt kan worden, te worden gemeld bij het waterschapsloket.
3. Zonder de schriftelijke toestemming van het waterschap mag het werk niet worden gewijzigd, uitgebreid of verwijderd.
4. Indien ten behoeve van onderhoud enige grondroering, ophoging of vernieuwing moet worden gedaan moet ten minste één week van tevoren anders zo vroeg als mogelijk dit schriftelijk worden gemeld aan de afdeling Handhaving.
5. Schade en onderhoud aan het oppervlaktewaterlichaam, als gevolg van de uitvoering van het werk, blijft gedurende een periode van een jaar na voltooiing van de werken voor rekening van de vergunninghouder.

Ten aanzien van uitvoering en revisie

6. Tijdens de uitvoering van het werk dient een exemplaar van deze vergunning met gewaarmerkte tekeningen op het werk aanwezig te zijn.
7. De werken moeten worden uitgevoerd overeenkomstig de bij deze vergunning behorende en als zodanig gewaarmerkte bijlagen, behoudens de uit de voorschriften voortvloeiende wijzigingen en/of aanvullingen.
8. Ten aanzien van de voorschriften is het ter plaatse geldende leggerprofiel maatgevend. Met dien verstande wanneer het oppervlaktewaterlichaam ruimere afmetingen heeft, van deze ruimere afmetingen moet worden uitgegaan.
9. Tijdens de uitvoering moet op eerste aanwijzing van de afdeling Handhaving in geval van calamiteiten en/of wateroverlast door de vergunninghouder direct alle maatregelen worden genomen die nodig zijn om de lokale waterhuishouding te waarborgen.
10. Indien het waterschap vaststelt dat wijziging van plaats of samenstelling van de krachtens deze vergunning toegestane werken met betrekking tot het waterstaatkundig belang nodig is, moeten deze wijzigingen op eerste aanzegging door de vergunninghouder worden aangebracht of uitgevoerd.
11. De lokale waterhuishouding mag tijdens de uitvoering van de werkzaamheden niet worden verstoord. Hiertoe moeten afdoende maatregelen getroffen worden.

Ten aanzien van grondroeringen

12. Grondroeringen behoren tot het strikt noodzakelijke te worden beperkt. Eventuele nazakkingen, voor zover die het gevolg zijn van de vergunde werkzaamheden, moeten door en op kosten van de vergunninghouder worden hersteld.
13. Alvorens met graafwerkzaamheden te beginnen moet de vergunninghouder zich ter plaatse op de hoogte stellen van de positie van aanwezige kabels en leidingen.



waterschap
**Hollandse
Delta**

Ten aanzien van dempen


14. De demping moet gelijktijdig plaatsvinden met het graven van compenserend water.
15. Het compenserend water moet in hetzelfde peilgebied worden gegraven en in verbinding staan met het oppervlaktewater.
16. Het oppervlaktewaterlichaam moet worden gedempt over de volledige breedte van het oppervlaktewaterlichaam, waarbij de lengte van de demping 35,00 m moet zijn.
17. Dempingen moeten blijvend tot maaiveldhoogte worden aangelegd.
18. De vergunninghouder moet zorg dragen voor een gelijkwaardige af- en ontwatering van de naast de demping gelegen gronden. Eventuele uitkomende leidingen dienen voldoende te worden verlengd. De onderhoudsplicht van de hiertoe te realiseren voorzieningen ligt bij de vergunninghouder.

Ten aanzien van het te verbreden oppervlaktewaterlichaam (vijver)

19. Het oppervlaktewaterlichaam moet worden verbreed tot een totale breedte van 25,00 m, gemeten vanaf maaiveld, met een gemiddelde waterdiepte van 2,50 m.
20. De verbreding dient plaats te vinden over een lengte van 20,00 m.
21. Het te verbreden oppervlaktewaterlichaam moet worden afgewerkt met taluds die niet steiler zijn dan 2:3 en op doelmatige wijze tegen uitspoeling worden beschermd.

Ten aanzien van de afwerking

22. Als gevolg van de werkzaamheden mag geen grond, bagger of vuil in het water geraken of achterblijven. Direct na gereedkomen van de werkzaamheden, moet ter plaatse het oppervlaktewaterlichaam worden opgeschoond.
23. Losse materialen, planken e.d., die geen deel uitmaken van de werken waarvoor vergunning is verleend, moeten ten genoegen van de afdeling Handhaving worden verwijderd.



waterschap
**Hollandse
Delta**

Aanvraag en overwegingen

Aanleiding

De aanvrager wil een gedeelte van een oppervlaktewaterlichaam dempen en ter compensatie het resterende gedeelte verbreden tot een vijver.

Voor een situatieschets van de locatie van de activiteiten wordt verwezen naar bijlage I.

Handelingen waarvoor vergunning wordt aangevraagd

Voor het uitvoeren van handelingen in waterstaatswerken en beschermingszones is op grond van artikel 4.1.1 van de Keur van waterschap Hollandse Delta 2009 een vergunning vereist.

De werkzaamheden worden uitgevoerd in en nabij oppervlaktewaterlichaam T07261. Dit oppervlaktewaterlichaam is een overige watergang volgens de legger van waterschap Hollandse Delta.

Toetsing van de aanvraag aan de doelstellingen van het waterbeheer

Werken of werkzaamheden worden getoetst aan de doelstellingen van de Waterwet. Deze doelstellingen, die richtinggevend zijn bij de uitvoering van het waterbeheer, zijn als volgt geformuleerd:

- a. voorkoming en waar nodig beperking van overstromingen, wateroverlast en waterschaarste, in samenhang met
- b. bescherming en verbetering van de chemische en ecologische kwaliteit van watersystemen en
- c. vervulling van maatschappelijke functies door watersystemen.

Deze doelstellingen vormen in onderlinge samenhang de basis voor vergunningverlening en zijn geconcretiseerd via wettelijk vastgestelde normen en aanvullend beleid ten aanzien van de veiligheid, waterkwantiteit, waterkwaliteit en maatschappelijke functievervulling door watersystemen. De uitwerking hiervan vindt plaats in aanvullende regelgeving (onder andere de Keur van waterschap Hollandse Delta), in water- en beheersplannen op grond van hoofdstuk 4 van de Waterwet en in beleidsregels.

De vastgestelde normen en beleid zijn richtinggevend bij de toetsing of een aangevraagde handeling verenigbaar is met de doelstellingen voor het waterbeheer. Een vergunning wordt verleend indien werken of werkzaamheden zich niet verzetten tegen de doelstellingen van het waterbeheer en het mogelijk is om de belangen van het waterbeheer door het verbinden van voorschriften en beperkingen voldoende te beschermen.

Aanvragen voor een vergunning op grond van de Keur voor werken en werkzaamheden in en nabij waterstaatswerken worden getoetst op:


- effecten op het falen of verslechteren van de functie van waterstaatswerken en daaruit voortvloeiend het totale watersysteem;
- effecten op de (toekomstige) mogelijkheden van het doelmatig beheer en onderhoud van het waterstaatswerken en beschermingszones.

Overwegingen ten aanzien van het oppervlaktewaterlichaam

Voor oppervlaktewaterlichamen betekent dit een toetsing aan de volgende aspecten:

- effecten op bergingscapaciteit, doorstroming en peilregime;
- effecten op de ruimte voor doelmatig beheer en onderhoud;
- effecten op de waterkwaliteit en de ecologie;
- constructie en uitvoering.

Het te dempen gedeelte van een oppervlaktewaterlichaam is een doodlopende overige watergang, in de legger 'oppervlaktewaterlichamen en kunstwerken' opgenomen en maakt daardoor onderdeel uit van het watersysteem. In de legger is echter opgenomen dat dit oppervlaktewaterlichaam niet wordt niet geschouwd. Daardoor is het oppervlaktewaterlichaam verland.



waterschap
**Hollandse
Delta**

Effecten op bergingscapaciteit, doorstroming en peilregime

Het gedeeltelijk dempen creëert geen nieuw doodlopend einde. Dit heeft geen invloed op de doorstroming. Doordat het resterende gedeelte fors wordt verbreed en uitgediept heeft de demping geen negatief effect op de bergingscapaciteit. Het neemt juist toe.

Effecten op de ruimte voor doelmatig beheer en onderhoud

Het onderhoud van dit oppervlaktewaterlichaam ligt bij de aanliggende eigenaren. Het te verbreden gedeelte dient als waterberging van het eigen perceel. Door het uitvoeren van onderhoud blijft dit intact en zal wateroverlast uitblijven.

Effecten op de waterkwaliteit en de ecologie

Doodlopende einden kunnen van negatieve invloed zijn op de waterkwaliteit (bijvoorbeeld vuilophoping en afname van zuurstof in het water). In de huidige situatie heeft het oppervlaktewaterlichaam een doodlopend einde en is verland. In de nieuwe situatie zal het doodlopende einde niet veranderen, maar het fors verbreden en uitdiepen van het resterende deel heeft een gunstig effect op de waterkwaliteit en ecologie.

Constructie en uitvoering

De uitkomende grond van de verbreding wordt hergebruikt om de demping te realiseren.

Slotoverweging

Bij het naleven van de aan dit besluit verbonden voorschriften en gelet op het individuele belang van de vergunninghouder wordt de inbreuk op het waterstaatswerk aanvaardbaar geacht en zijn er vanuit het waterschap geen bezwaren tegen het verlenen van de gevraagde vergunning.


Procedure

De aanvraag is op 18 februari 2013 door het waterschap ontvangen en geregistreerd onder nummer I1301213.

De ingediende aanvraag bevat de volgende stukken:

- aanvraagformulier;
- 1 ongedateerde tekening met kenmerk I1301213.


De voorbereiding van deze vergunning heeft conform het gestelde in afdeling 4.1.2 van de Algemene wet bestuursrecht (Awb) plaatsgevonden.



waterschap
**Hollandse
Delta**

Aandachtspunten


- I De vergunninghouder moet er rekening mee houden dat er naast de onderhavige vergunning, voor de handelingen waarop de vergunning betrekking heeft, tevens andere vergunning(en) en/of ontheffing(en) en/of een meldingsplicht vereist kunnen zijn.
 - II Het hebben van deze vergunning ontslaat de houder niet van de verplichting om de redelijkerwijs mogelijke maatregelen te treffen teneinde te voorkomen dat derden ten gevolge van het gebruikmaken van de vergunning schade lijden.
 - III Indien het vergunningplichtige werk in andere handen mocht overgaan – bijvoorbeeld door verkoop, erfopvolging, overdracht van gebruiksrecht of anderszins – moet wijziging van de tenaamstelling van de vergunning schriftelijk worden aangevraagd bij het college van dijkgraaf en heemraden van waterschap Hollandse Delta. Het verzoek moet worden gedaan binnen vier weken na de rechtsopvolging.
 - IV Op grond van de Algemene wet bestuursrecht kan een (rechts)persoon, wiens belang rechtstreeks bij de vergunning is betrokken, gedurende een periode van zes weken vanaf de dag na bekendmaking, tegen dit besluit een bezwaarschrift indienen. Het bezwaarschrift moet worden gericht aan college van dijkgraaf en heemraden van waterschap Hollandse Delta, Postbus 4103, 2980 GC Ridderkerk
 - V De vergunning treedt in werking na bekendmaking. Op grond van artikel 6:16 Algemene wet bestuursrecht schorst het bezwaar de werking van dit besluit niet. Gelet hierop kan, na indiening van het bezwaarschrift, gedurende de bezwaartermijn ook een verzoek om een voorlopige voorziening worden ingediend op grond van artikel 8:81 Algemene wet bestuursrecht. In geval een voorlopige voorziening wordt ingediend, treedt de vergunning niet in werking voordat op dit verzoek is beslist. Het verzoek tot het treffen van een voorlopige voorziening moet worden gericht aan de Voorzieningenrechter van de sector bestuursrecht van de Rechtbank Rotterdam, Postbus 50950, 3007 BL Rotterdam of digitaal via <http://loket.rechtspraak.nl/bestuursrecht>.
- Wij verzoeken u vriendelijk om een afschrift van het verzoek tot het treffen van een voorlopige voorziening toe te zenden aan het college van dijkgraaf en heemraden van waterschap Hollandse Delta, Postbus 4103, 2980 GC Ridderkerk.
- VI Voor vragen omtrent deze vergunning kunt u contact opnemen met het waterschap via het waterschapsloket op nummer 0900 2005 005 (10 ct/min).



waterschap
**Hollandse
Delta**

Bijlage I Locatie projectgebied





Bijlage II Gewaarmerkte tekeningen

- 1 ongedateerde tekening met kenmerk I1301213





Sectie A 1470

NIEUW te graven vy van 25M BY 20 meter
en ± 2.50 DIEP.

te dempen sloot is 35M LANG

Boven Breedte is 1 Meter Bodem is 0,50 CM

Sloot is verland. Diepte sloot is 0,70 CM.

Totaal 367 M³

N. Munn dyk.

Noorddyk

3235 NP Rockanje

Waterschap Hollandse Delta

I 1301213

Behoort bij besluit

D 0021885