

DATUM **VERZONDEN 25 MAART 2013**  
UW BRIEF VAN 29 januari 2013  
UW KENMERK  
ONS KENMERK **VG/U**  
INGEKOMEN NR. **I1300806**  
ONDERWERP **Watervergunning**

CONTACTPERSOON **M. Freriksen**  
DOORKIESNUMMER **088-97 43 278**  
E-MAILADRES **m.freriksen@wshd.nl**  
BIJLAGEN **vergunning met nr. D0021782**



waterschap  
**Hollandse  
Delta**

De heer H. van Strien  
Battenoordseweg 1  
3244 LD NIEUWE-TONGE



**U1302066**

Geachte heer Van Strien,

Naar aanleiding van uw aanvraag is besloten u een vergunning te verlenen voor het aanleggen van een dam met duiker en het graven van compenserend water.

De vergunning met nummer D0021782 treft u als bijlage aan.

De mogelijkheid bestaat dat tegen het besluit bezwaar wordt gemaakt. Ook kan het verzoek worden ingediend om een voorlopige voorziening. Hiervoor verwijzen wij u naar de aandachtspunten die zijn bijgevoegd bij de vergunning.

Met nadruk wijzen wij u erop dat de uitvoering van de werkzaamheden, waartoe vergunning is verleend, gedurende de genoemde bezwaartermijn geheel voor uw risico komt.


Wij adviseren u deze brief bij de vergunning te bewaren. Voorts verzoeken wij u bij correspondentie het nummer van de vergunning te vermelden.

Heeft u naar aanleiding van deze brief nog vragen, dan kunt u contact opnemen met de medewerker zoals genoemd boven aan deze brief.

Hoogachtend,  
namens dijkgraaf en heemraden,

E. Willemsen  
teamleider vergunningverlening

Handelsweg 100  
2988 DC Ridderkerk  
Postadres Postbus 4103  
2980 GC Ridderkerk  
telefoon 088 974 30 00  
fax 088 974 30 01  
internet [www.wshd.nl](http://www.wshd.nl)  
[info@wshd.nl](mailto:info@wshd.nl)



waterschap  
**Hollandse  
Delta**

## Watervergunning

### Aanhef

Dijkgraaf en heemraden van waterschap Hollandse Delta hebben op 1 februari 2013 een aanvraag om een vergunning ontvangen van de heer H. van Strien te Nieuwe-Tonge.

De aanvraag betreft het uitvoeren van handelingen in een waterstaatswerk of beschermingszone, waarvoor krachtens verordening van het waterschap vergunning is vereist.

### Besluit


Gelet op de bepalingen van de Waterwet en de Keur voor waterschap Hollandse Delta 2009, de Algemene wet bestuursrecht en de hieronder vermelde overwegingen besluiten dijkgraaf en heemraden als volgt:

- I De gevraagde vergunning aan H. van Strien, Battenoordseweg 1, 3244 LD Nieuwe-Tonge, of diens rechtverkrijgende(n), te verlenen. De vergunning betreft het aanleggen van een dam met duiker en het graven van compenserend water.
- II De vergunning te verlenen voor onbepaalde tijd voor het hebben en onderhouden van de werken genoemd onder besluit I.
- III De vergunning te verlenen voor de realisatie van de werken genoemd onder besluit I voor een periode van drie jaar, gerekend vanaf het moment dat de vergunning in werking treedt.
- IV Als gevolg van de onder besluit I vergunde werken de desbetreffende beheerregisters aan te passen en tot die tijd dit besluit als kader te stellen voor ligging, vorm, samenstelling en omvang van de betrokken waterstaatswerken en de onderhoudsverplichtingen aan deze waterstaatswerken.
- V De gewaarmerkte tekening zoals opgenomen in bijlage II deel te laten uitmaken van deze vergunning.
- VI Aan de vergunning de opgenomen voorschriften te verbinden.

### Ondertekening



Ridderkerk, d.d. **25 MAART 2013**

Namens dijkgraaf en heemraden,

  
ing. I.J. Dekker  
afdelingshoofd Vergunningverlening

### Afschrift

Een afschrift van deze vergunning is gezonden aan het college van burgemeester en wethouders van de gemeente Goeree-Overflakkee, info@goeree-overflakkee.nl.



waterschap  
**Hollandse  
Delta**

## Voorschriften

### Ten aanzien van de aanvang en voltooiing van de werkzaamheden


1. De aanvang van de werkzaamheden moet ten minste één week van tevoren aan de afdeling Handhaving worden gemeld via het waterschapsloket. Het waterschapsloket is bereikbaar onder telefoonnummer 0900 2005005 (10 ct/min) of per e-mail 2005005@wshd.nl.
2. Voor aanvang van de werkzaamheden dient een naam en telefoonnummer van een contactpersoon, die in geval van calamiteiten door het waterschap bereikt kan worden, te worden gemeld bij het waterschapsloket.
3. Zonder de schriftelijke toestemming van het waterschap mag het werk niet worden gewijzigd, uitgebreid of verwijderd.
4. Indien ten behoeve van onderhoud enige grondroering, ophoging of vernieuwing moet worden gedaan moet ten minste één week van tevoren en anders zo vroeg als mogelijk dit schriftelijk worden gemeld aan de afdeling Handhaving.
5. Schade en onderhoud aan het oppervlaktewaterlichaam, als gevolg van de uitvoering van het werk, blijft gedurende een periode van een jaar na voltooiing van de werken voor rekening van de vergunninghouder.

### Ten aanzien van dempen hoofdwatgang H15629

6. Er mag niet worden gedempt voordat er compenserend water is gegraven met eenzelfde oppervlakte als het te dempen water (24,00 m<sup>2</sup>) in hetzelfde peilgebied en moet in verbinding staan met het oppervlaktewater.
7. Het oppervlaktewaterlichaam moet worden gedempt over de volledige breedte van het oppervlaktewaterlichaam, waarbij de lengte van de demping 12,00 m moet zijn.
8. Dempingen moeten blijvend tot maaiveldhoogte worden aangelegd.
9. Bebouwingen, beplanting of andere obstakels zijn niet toegestaan bij de aanwezigheid van een duiker in de demping.
10. De vergunninghouder moet zorg dragen voor een gelijkwaardige af- en ontwatering van de naast de demping gelegen gronden. Eventuele uitkomende leidingen dienen voldoende te worden verlengd. De onderhoudsplicht van de hiertoe te realiseren voorzieningen ligt bij de vergunninghouder.

### Ten aanzien van de aan te brengen duiker in hoofdwatgang H15629

11. In de dam moet een goed gefundeerde, doorgaande betonnen duiker worden gelegd met een inwendige diameter van ten minste 1,00 m.
12. De duiker moet worden aangebracht met 1/3 lucht ten opzichte van het hoogst vigerende peil (tot een maximum van 0,25 m).
13. De duiker mag niet langer zijn dan 12,00 m.
14. De duiker moet dusdanig worden gefundeerd dat verzakken van deze duiker wordt voorkomen.
15. De duiker moet aan het uiteinde van de demping tenminste 0,25 m, gemeten aan de onderzijde van de duiker, in het water uitsteken.



waterschap  
**Hollandse  
Delta**

16. Het onderhoud van de werken, waaronder begrepen het schoonhouden van het doorstromingsprofiel van de duiker en het bouwkundig onderhoud van het geheel, moet door en op kosten van de vergunninghouder worden uitgevoerd.

**Ten aanzien van grondroeringen**


17. Grondroeringen behoren tot het strikt noodzakelijke te worden beperkt. Eventuele nazakkingen, voor zover die het gevolg zijn van de vergunde werkzaamheden, moeten door en op kosten van de vergunninghouder worden hersteld.
18. Alvorens met graafwerkzaamheden te beginnen moet de vergunninghouder zich ter plaatse op de hoogte stellen van de positie van aanwezige kabels en leidingen.
19. De eventueel overblijvende grond en alle uit ontgravingen komend puin of andere voorwerpen moet door de vergunninghouder worden afgevoerd.

**Ten aanzien van de te vergraven overige watergang T05246**

20. Het oppervlaktewaterlichaam moet worden verbreed met 0,10 m op de waterlijn, met een totale bodembreedte van 2,60 m.
21. De verbreding dient plaats te vinden over een lengte van 275,00 m.
22. Het te verbreden oppervlaktewaterlichaam moet worden afgewerkt met taluds die niet steiler zijn dan 1:1,5 en op doelmatige wijze tegen uitspoeling worden beschermd.

**Ten aanzien van de afwerking**

23. Als gevolg van de werkzaamheden mag geen grond, bagger of vuil in het water geraken of achterblijven. Direct na gereedkomen van de werkzaamheden, moet ter plaatse het oppervlaktewaterlichaam worden opgeschoond.
24. Direct na de voltooiing van het werk moet het werkterrein in een nette staat en in gelijke gesteldheid worden teruggebracht.
25. Het oppervlak moet geheel in overeenstemming met de omgeving worden afgewerkt en bekleed.
26. Losse materialen, planken e.d., die geen deel uitmaken van de werken waarvoor vergunning is verleend, moeten ten genoegen van de afdeling Handhaving worden verwijderd.



waterschap  
**Hollandse  
Delta**

## Aanvraag en overwegingen

### Aanleiding

Het te ontsluiten perceel TGE00F 285, gelegen tussen de Battenoordsedijk en de Klinkerlandseweg, is gekocht door de eigenaar van het naastgelegen perceel TGE00F 373.

Voor een situatieschets van de locatie van de activiteiten wordt verwezen naar bijlage I.

Op 31 oktober 2012 is vergunning verleend voor het vergraven van een overige watergang ter compensatie van de toename van verhard oppervlak.

### Handelingen waarvoor vergunning wordt aangevraagd

Voor het uitvoeren van handelingen in waterstaatswerken en beschermingszones is op grond van artikel 4.1.1 van de Keur van waterschap Hollandse Delta 2009 een vergunning vereist.

De werkzaamheden worden uitgevoerd in oppervlaktewaterlichaam nr. H15629 en T05246. Deze oppervlaktewaterlichamen zijn respectievelijk een hoofdwatgang en een overige watergang volgens de legger van waterschap Hollandse Delta.

### Toetsing van de aanvraag aan de doelstellingen van het waterbeheer

Werken of werkzaamheden worden getoetst aan de doelstellingen van de Waterwet. Deze doelstellingen, die richtinggevend zijn bij de uitvoering van het waterbeheer, zijn als volgt geformuleerd:

- a. voorkoming en waar nodig beperking van overstromingen, wateroverlast en waterschaarste, in samenhang met
- b. bescherming en verbetering van de chemische en ecologische kwaliteit van watersystemen en
- c. vervulling van maatschappelijke functies door watersystemen.

Deze doelstellingen vormen in onderlinge samenhang de basis voor vergunningverlening en zijn geconcretiseerd via wettelijk vastgestelde normen en aanvullend beleid ten aanzien van de veiligheid, waterkwantiteit, waterkwaliteit en maatschappelijke functievervulling door watersystemen. De uitwerking hiervan vindt plaats in aanvullende regelgeving (onder andere de Keur van waterschap Hollandse Delta), in water- en beheersplannen op grond van hoofdstuk 4 van de Waterwet en in beleidsregels.


De vastgestelde normen en beleid zijn richtinggevend bij de toetsing of een aangevraagde handeling verenigbaar is met de doelstellingen voor het waterbeheer. Een vergunning wordt verleend indien werken of werkzaamheden zich niet verzetten tegen de doelstellingen van het waterbeheer en het mogelijk is om de belangen van het waterbeheer door het verbinden van voorschriften en beperkingen voldoende te beschermen.

Aanvragen voor een vergunning op grond van de Keur voor werken en werkzaamheden in en nabij waterstaatswerken worden getoetst op:

- effecten op het falen of verslechteren van de functie van waterstaatswerken en daaruit voortvloeiend het totale watersysteem;
- effecten op de (toekomstige) mogelijkheden van het doelmatig beheer en onderhoud van het waterstaatswerken en beschermingszones.

### Overwegingen ten aanzien van het oppervlaktewaterlichaam

Om het nieuw aangekochte perceel te ontsluiten is het nodig om een dam met duiker in een hoofdwatgang aan te leggen. Als gevolg van het aanleggen van de dam met duiker wordt de hoofdwatgang gedempt over een lengte van 12,00 m en met een breedte van 9,00 m. Ter compensatie van de demping wordt een overige watergang vergraven. Dit betreft een extra compensatie naast een reeds vergunde vergraving van deze watergang.



waterschap  
**Hollandse  
Delta**

Een dam met duiker in het watersysteem kan leiden tot opstuwning. Daarom is het niet toegestaan om een langere dam met duiker aan te leggen dan strikt noodzakelijk. De aan te leggen dam met duiker heeft een lengte van 12,00 m en is noodzakelijk om een goede draai met grote voertuigen te kunnen maken.

In de aanvraag staat een duiker met een diameter van 0,60 m. Deze afmeting is onvoldoende voor een goede doorstroming van het watersysteem. De kleine diameter betekent een groter verval dan de toegestane 4 mm en met het zomerpeil komt de duiker onder water te staan. De functionaliteit van de duiker is dan niet meer optimaal. De nieuwe duiker moet daarom volgens beleid een diameter hebben van 1,00 m, zodat de doorstroming van de hoofdwatgang gewaarborgd blijft.

Dempingen zorgen voor een afname van waterbergend vermogen in het betreffende peilgebied. Daarom moet het gedeeltelijk dempen van de hoofdwatgang gecompenseerd worden door het graven van oppervlaktewater. In de reeds verleende vergunning van 31 oktober 2012 is een compensatieplicht opgenomen in verband met toename van verharding. Deze compensatie houdt in het vergraven van de overige watgang T05246 en bedraagt 412 m<sup>2</sup>. De overige watgang ligt in hetzelfde peilgebied. Verbreding in bestaande oppervlaktewaterlichamen moet plaatsvinden met een minimale breedte van 0,20 m. Gezien het feit dat de overige watgang al vergraven wordt, is een extra verbreding van 0,10 m ter compensatie van de demping voor de dam met duiker toegestaan. In totaal wordt de overige watgang verbreed met 1,60 m.

#### Effecten op de ruimte voor doelmatig beheer en onderhoud

De dam met duiker vormt geen belemmering voor onderhoudswerkzaamheden, omdat de hoofdwatgang niet varend wordt onderhouden. Tevens is het mogelijk om de hoofdwatgang en de te verbreden overige watgang vanaf bestaand land te bereiken. Vanaf twee kanten kan onderhoud worden gepleegd.

#### **Slotoverweging**

Bij het naleven van de aan dit besluit verbonden voorschriften en gelet op het individuele belang van de vergunninghouder wordt de inbreuk op het waterstaatswerk aanvaardbaar geacht en zijn er vanuit het waterschap geen bezwaren tegen het verlenen van de gevraagde vergunning.


#### **Procedure**

De aanvraag is op 1 februari 2013 door het waterschap ontvangen en geregistreerd onder nummer I1300806.

De ingediende aanvraag bevat de volgende stukken:

- aanvraagformulier;
- tekening met kenmerk I1300806.

De voorbereiding van deze vergunning heeft conform het gestelde in afdeling 4.1.2 van de Algemene wet bestuursrecht (Awb) plaatsgevonden.



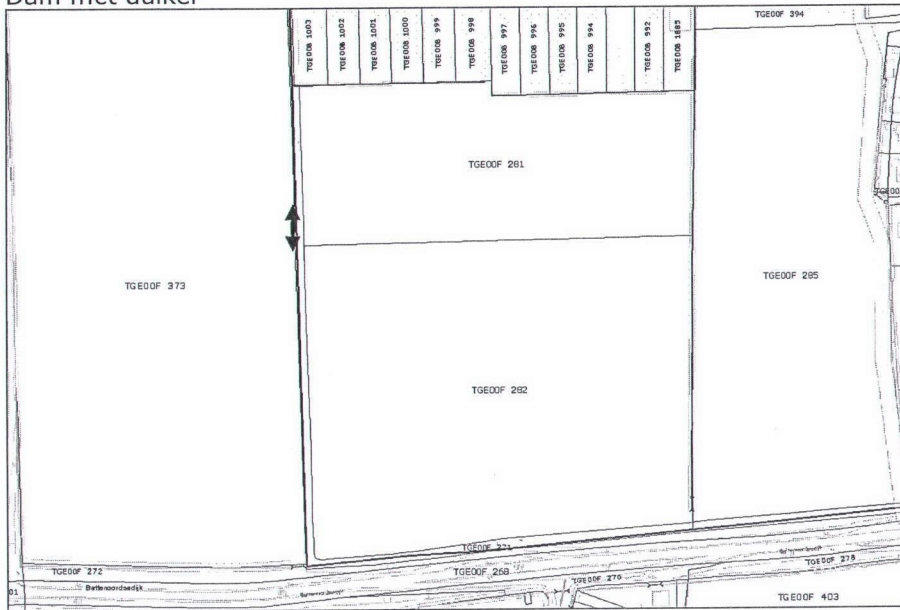
waterschap  
**Hollandse  
Delta**

## Aandachtspunten

- I De vergunninghouder moet er rekening mee houden dat er naast de onderhavige vergunning, voor de handelingen waarop de vergunning betrekking heeft, tevens andere vergunning(en) en/of ontheffing(en) en/of een meldingsplicht vereist kunnen zijn.
  - II Het hebben van deze vergunning ontslaat de houder niet van de verplichting om de redelijkerwijs mogelijke maatregelen te treffen teneinde te voorkomen dat derden ten gevolge van het gebruikmaken van de vergunning schade lijden.
  - III Indien het vergunningplichtige werk in andere handen mocht overgaan – bijvoorbeeld door verkoop, erfopvolging, overdracht van gebruiksrecht of anderszins – moet wijziging van de tenaamstelling van de vergunning schriftelijk worden aangevraagd bij het college van dijkgraaf en heemraden van waterschap Hollandse Delta. Het verzoek moet worden gedaan binnen vier weken na de rechtsopvolging.
  - IV Op grond van de Algemene wet bestuursrecht kan een (rechts)persoon, wiens belang rechtstreeks bij de vergunning is betrokken, gedurende een periode van zes weken vanaf de dag na bekendmaking, tegen dit besluit een bezwaarschrift indienen. Het bezwaarschrift moet worden gericht aan college van dijkgraaf en heemraden van waterschap Hollandse Delta, Postbus 4103, 2980 GC Ridderkerk
  - V De vergunning treedt in werking na bekendmaking. Op grond van artikel 6:16 Algemene wet bestuursrecht schorst het bezwaar de werking van dit besluit niet. Gelet hierop kan, na indiening van het bezwaarschrift, gedurende de bezwaartermijn ook een verzoek om een voorlopige voorziening worden ingediend op grond van artikel 8:81 Algemene wet bestuursrecht. In geval een voorlopige voorziening wordt ingediend, treedt de vergunning niet in werking voordat op dit verzoek is beslist. Het verzoek tot het treffen van een voorlopige voorziening moet worden gericht aan de Voorzieningenrechter van de sector bestuursrecht van de Rechtbank Rotterdam, Postbus 50950, 3007 BL Rotterdam of digitaal via <http://loket.rechtspraak.nl/bestuursrecht>.
- Wij verzoeken u vriendelijk om een afschrift van het verzoek tot het treffen van een voorlopige voorziening toe te zenden aan het college van dijkgraaf en heemraden van waterschap Hollandse Delta, Postbus 4103, 2980 GC Ridderkerk.
- VI Voor vragen omtrent deze vergunning kunt u contact opnemen met het waterschap via het waterschapsloket op nummer 0900 2005 005 (10 ct/min).

# Bijlage I Locatie projectgebied

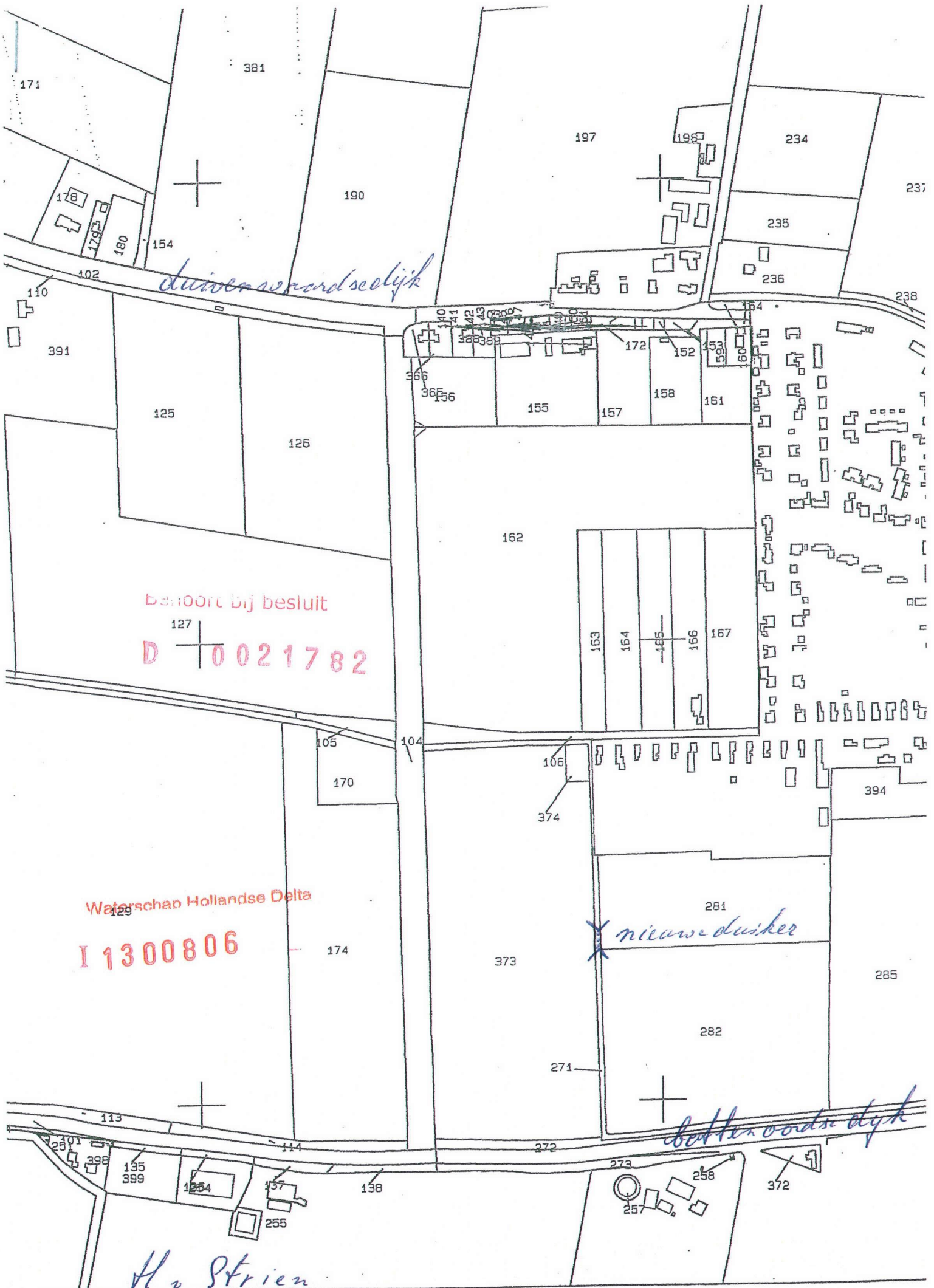
Dam met duiker



Locatie compenserend water







*duivenoordse dijk*

Behoort bij besluit  
D 0021782

Waterschap Hollandse Delta  
I 1300806

*X nieuwe dijk*

*battenoordse dijk*

H. v. Strien  
Battenoordseweg