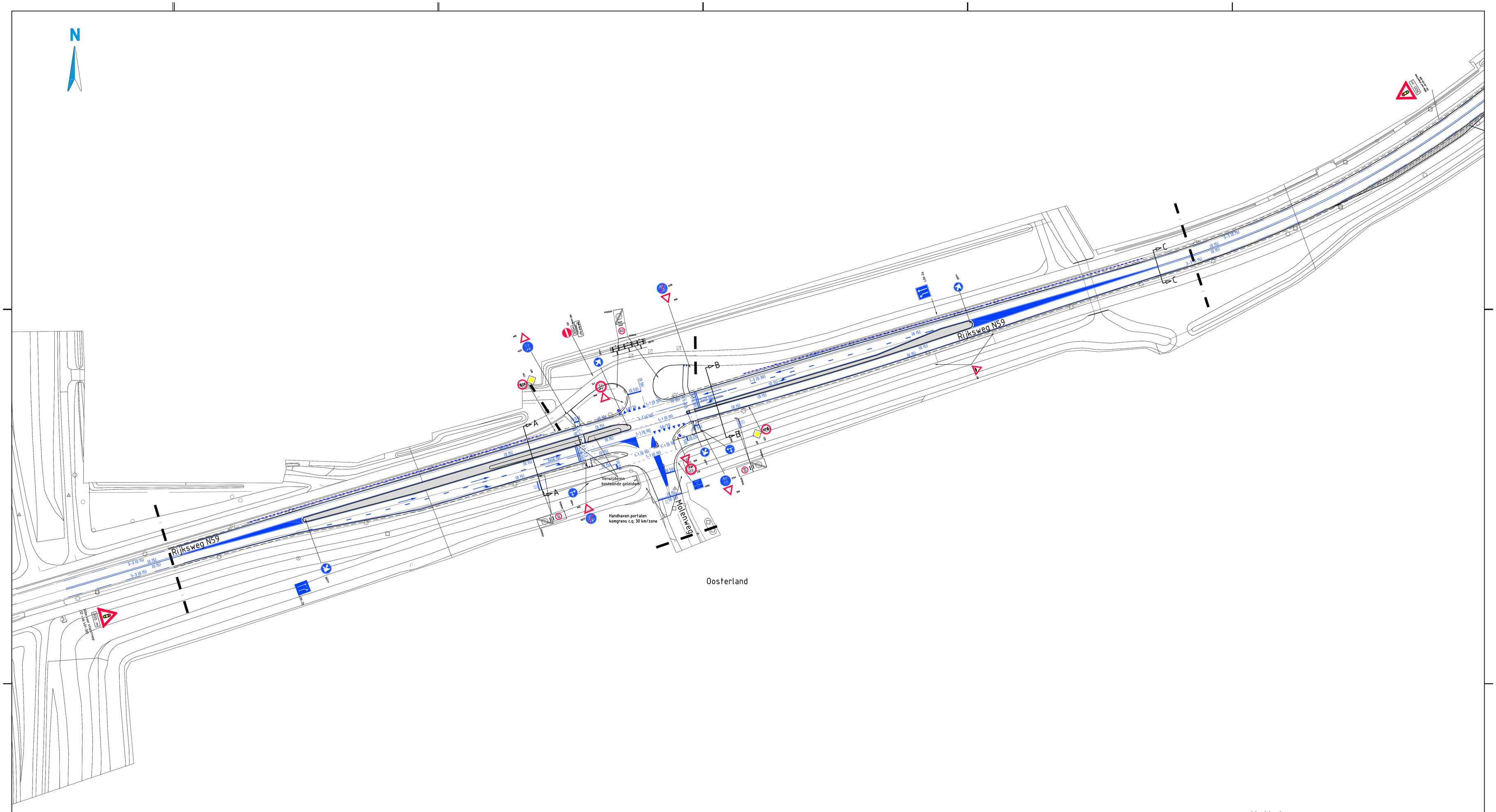

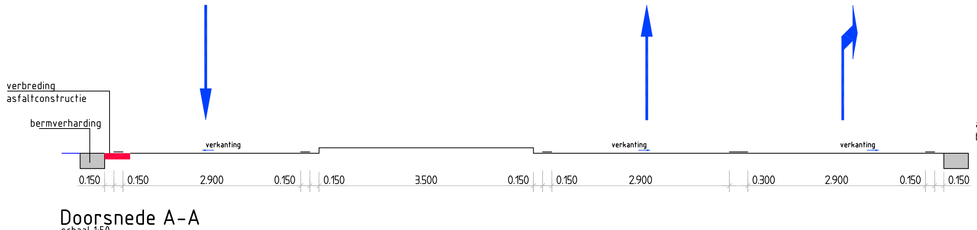

Doorsnede A-A
schaal 1:50

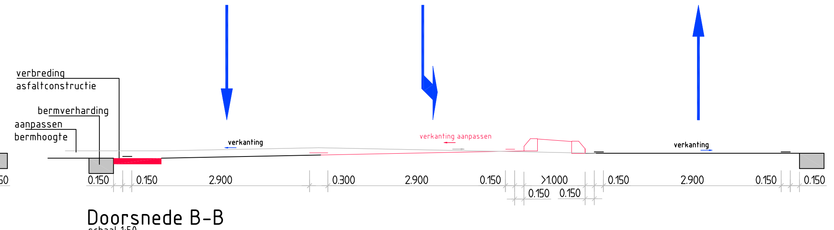

Doorsnede B-B
schaal 1:50

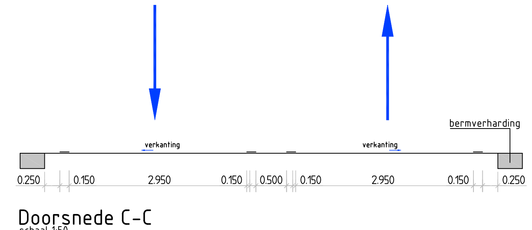

Doorsnede C-C
schaal 1:50

Verklaring:

- Grens werkvak
- 1-1 (0.15) — Markering 1-1-streep, inclusief breedte
- Bermverharding
- Bebording, incl model-codering *
- Pijlmarkering, lengte 7.50m
- Geleideconstructie
- Middengeleider
- Locatie ANWB-bewegwijzering

* Bestaande bebording handhaven indien mogelijk

Versie nr.	Datum:	Toelichting op de versie:	Getekend:
6.0	2012-06-25	verwerken opmerkingen in het kader van het verkeersbesluit	baro2
5.0	2012-05-31	toevoegen stopstrepen fietsoversteken	baro2
4.0	2012-05-21	Wijziging uitvoegstrook richting Molenweg	mahu9
3.0	2012-05-07	Tweede uitgave ten behoeve van uitvoering	baro2
2.0	2012-03-23	Optimalisaties naar aanleiding van intern overleg	mico3
1.0	2012-03-15	Eerste uitgave	mahu9

Heijmans Infra Services

heijmans

breijn
Stedelijke Infra
Ettenseweg 4
4700PB Roosendaal
Postbus 1042
4700BA Roosendaal
I www.breijn.nl
T +31 (0)165 524 500
F +31 (0)165 524 510

DEFINITIEF

Herinrichten kruispunten

Kruising Molenweg te Oosterland

Markering en bebording

Schaal:	1:500	Getekend:	mahu9
Formaat:	A0	Verificatie:	eyro
Projectnr.:	1312007	Authorisatie:	eyro
		Gemeten:	

Tekeningnr. 1312007-T-A0-001

0 1 2 3 4 5 6 7 8 9 10

Bestandsnaam:S:\WEBGEBIED\GIS\Projecten\WBS\1312007\1-AO-001WBS verw5.dwg