

Legenda

Bestaand

- Bestaande watergang (Dortherbeek)
- (Huidige) kadastrale grenzen
- Leggerprofiel van de Dortherbeek met NAP hoogte (t.p.v. de dwarsprofielen) - slibdikte ontgraven tot leggerprofiel
- Bestaand gebruik in momentopname aug. 2012
- Bestaande slagboom
- Bestaande duiker

Inrichting

- Aanbrengen raster (2x gladde draad, palen h.o.h. 4,00m)
- Aanbrengen raster (2x draad met isolatoren, palen h.o.h. 4,00m)
- Verwijderen bestaand raster
- Aanbrengen natuurvriendelijk oever, type: Bosoever
- Aanbrengen natuurvriendelijk oever, type: Plasdras
- Aanbrengen natuurvriendelijk oever, type: Steile oever
- Onderhoudspad in eigendom (4,00m breed)
- Onderhoudspad o.b.v. zakelijk recht (4,00m breed)
- Onderhoudspad o.b.v. zakelijk recht (5,00m breed)
- Onderhoudspad o.b.v. keur
- Houten slagboom tbv afsluiting onderhoudspad
- Poortgrepen tbv het afsluiten van het raster
- Betonnen grenspaal
- Dempen watergang
- Ontgraven/opschonen watergang
- Nieuw te plaatsen duiker
- (Toekomstige) kadastrale grenzen
- Rooien opschot/begroeiing

Inrichting stapstenen

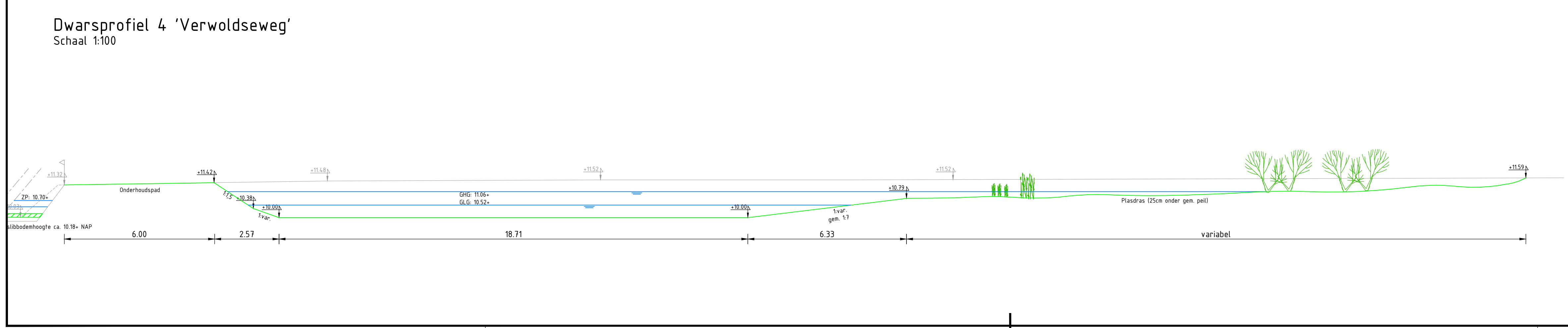
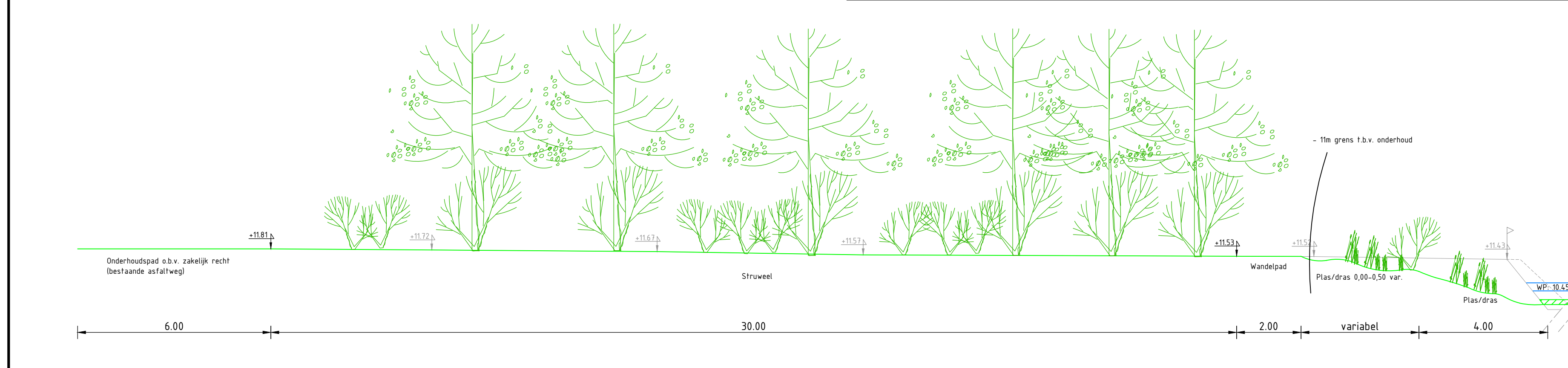
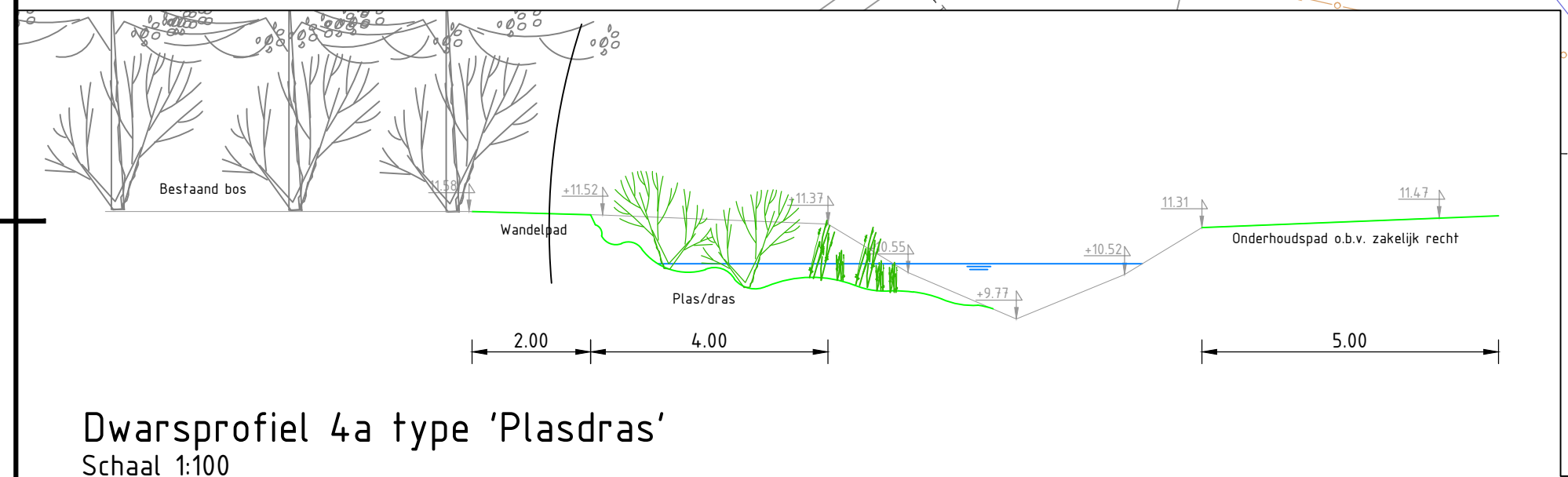
- Bloemrijk grasland
- Structuurrijk grasland
- Nat broekbos
- Struweel
- Mantel zoomvegetatie
- Plasdras
- Ruigte
- Spontane ontwikkeling bos
- Aanbrengen bossage

Kabels & leidingen

- Nederlandse Gasunie
- Water Vitens
- Laagspanning Liander
- Laagspanning
- Middenspanning Liander
- Datatransport UPC
- Datatransport KPN
- Gas lage druk Cogas
- Gas lage druk Liander
- Riool vrijval Lochtm
- Riool onder druk Lochtm

Opmerkingen

- Stapsteen "WRIJ" wordt eigendom van WRIJ
- Stapsteen "derden" blijft eigendom van derden



1.0	Definitief	MTe	16-05-2013
0.6	Diverse wijzigingen n.a.v. opmerkingen Waterschap (13-02)	SGi	22-02-2013
0.5	Afm. van de poel gewijzigd	SGi	12-02-2013
0.4	Diverse wijzigingen n.a.v. overleg Waterschap (25-01)	SGi	06-02-2013
Versie	Beschrijving wijziging	Gefekend	Par. Datum
P120480	Tekeningnummer 3010	Versie 1.0	Datum 16-05-2013
Schaal 1:1000	Fase DO	Documentnummer P120480-3010	Documentsoort -
Blaadformaat A1	Status DEFINITIEF	Opdrachtgever Waterschap Rijn & IJssel	Blad in bladen 1 / 1
Geleend MTe	Vrijgegeven RK	Paraf	Project Herinrichting Dortherbeek Midden & Oost
Omschrijving Stapsteen Verwoldseweg			

