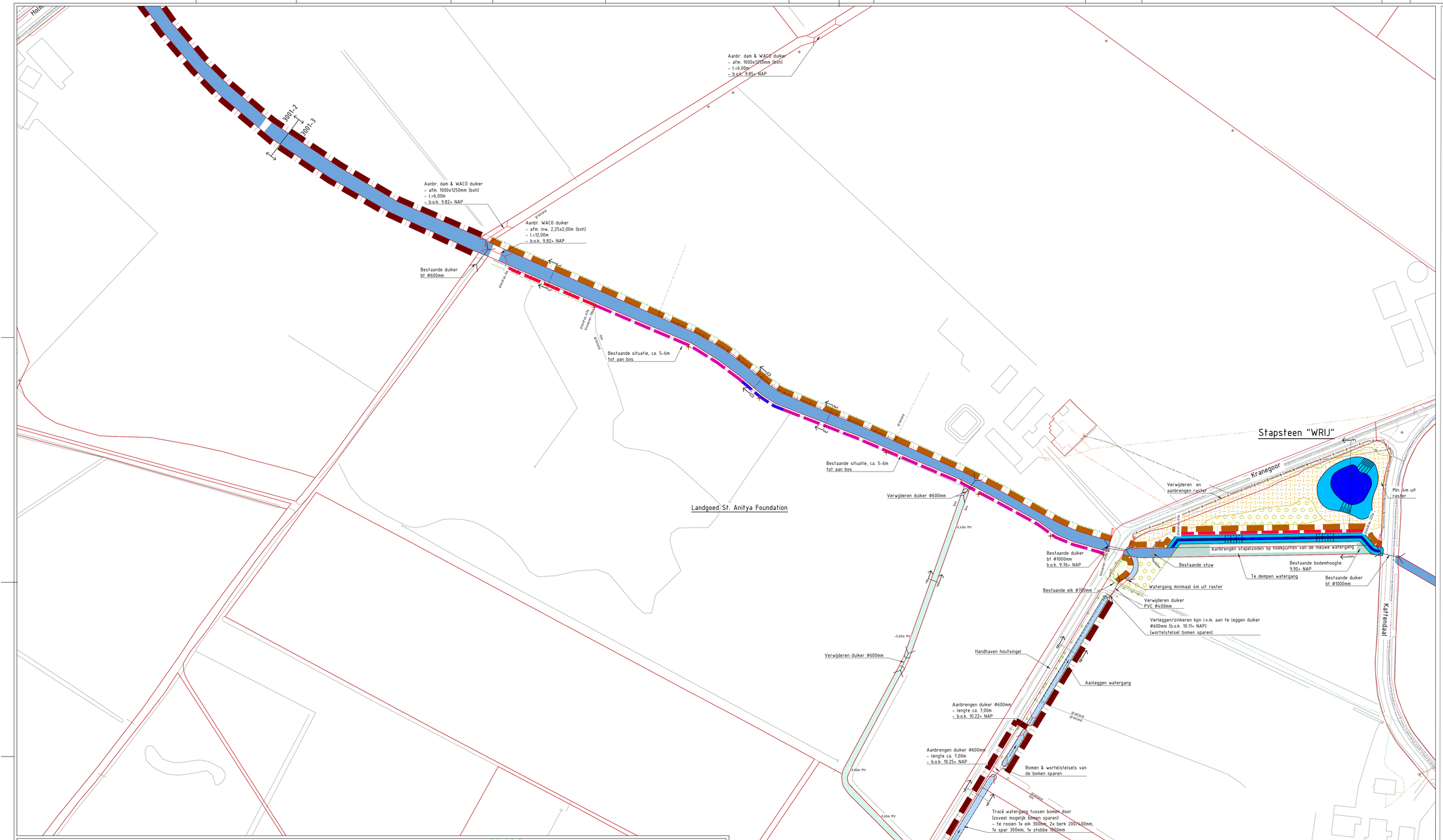

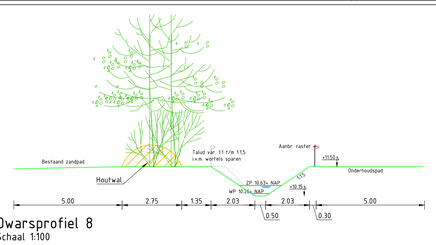

Dwarsprofiel 8
Schaal 1:100

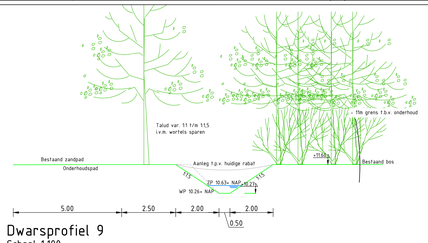

Dwarsprofiel 9
Schaal 1:100

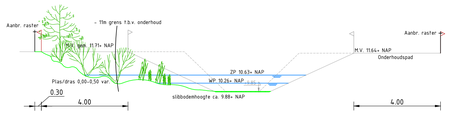

Dwarsprofiel C - 'Plasdras'
Schaal 1:100

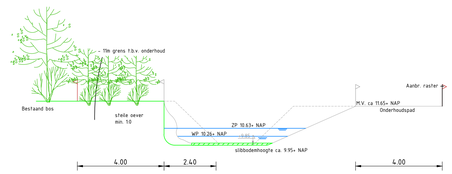

Dwarsprofiel D - 'Steilrand'
Schaal 1:100

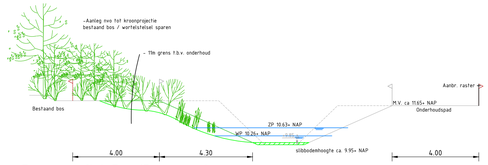

Dwarsprofiel E - 'Bosoever'
Schaal 1:100

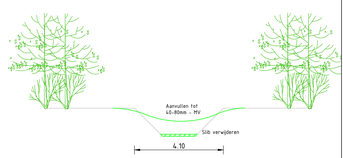

Dwarsprofiel F
Schaal 1:100

Legenda

Bestaand

- Bestaande watergang (Dortherbeek)
- (Huidige) kadastrale grenzen
- Leggerprofiel van de Dortherbeek met NAP hoogte (t.p.v. de dwarsprofielen) - slibdikte ontgraven tot leggerprofiel
- grasland / bestaand — Bestaand gebruik in momentopname aug. 2012
- Bestaande slagboom
- Bestaande duiker

Inrichting

- Aanbrengen raster (2x gladde draad, palen h.o.h. 4,00m)
- Aanbrengen raster (2x draad met isolatoren, palen h.o.h. 4,00m)
- Verwijderen bestaand raster
- Aanbrengen natuurvriendelijk oever, type: Bosoever
- Aanbrengen natuurvriendelijk oever, type: Plasdras
- Aanbrengen natuurvriendelijk oever, type: Steile oever
- Onderhoudspad in eigendom (4,00m breed)
- Onderhoudspad o.b.v. zakelijk recht (4,00m breed)
- Onderhoudspad o.b.v. zakelijk recht (5,00m breed)
- Onderhoudspad o.b.v. keur
- Houten slagboom tbv afsluiting onderhoudspad
  Poortgrepen tbv het afsluiten van het raster
- Betonnen grenspaal
- Dempen watergang
- Ontgraven/opschonen watergang
- Nieuw te plaatsen duiker
- (Toekomstige) kadastrale grenzen
- Rooien opschot/begroeiing

Inrichting stapstenen

- Bloemrijk grasland
- Structuurrijk grasland
- Nat broekbos
- Struweel
- Mantel zoomvegetatie
- Plasdras
- Ruigte
- Spontane ontwikkeling bos
- Aanbrengen bossage

Kabels & leidingen

- Nederlandse Gasunie
- Water Vitens
- Laagspanning Liander
- Laagspanning
- Middenspanning Liander
- Datatransport UPC
- Datatransport KPN
- Gas lage druk Cogas
- Gas lage druk Liander
- Riool vrijverval Lochem
- Riool onder druk Lochem

Opmerkingen

- Stapsteen "WRIJ" wordt eigendom van WRIJ
- Stapsteen "derden" blijft eigendom van derden

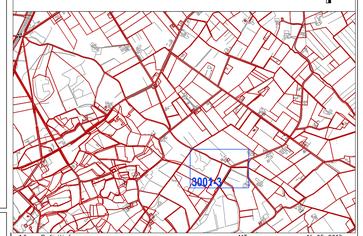

Versie	Omschrijving wijziging	Gekeurd	Par.	Datum
1.0	Definitief	MTe		16-05-2013
0.6	Diverse wijzigingen n.a.v. opmerkingen Waterschap (18-04)	SGi		18-04-2013
0.4	Leggerprofielen & hoogtes toegevoegd	SGi		07-03-2013
0.3	Diverse wijzigingen n.a.v. opmerkingen Waterschap (13-02)	SGi		06-03-2013

Projectnummer 12080	Tekeningnummer 3001-3	Versie 1.0	Datum 16-05-2013	Documentnummer 12080-3001
Documentsoort -	Blad in bladen 3 / 3			
Schaal 1:1000	Fase DO		Opdrachtgever Waterschap Rijn & IJssel	
Bladformaat A0	Status DEFINITIEF			
Gekeurd MTe	Vrijgegeven RK	Paraaf	Project Herininrichting Dortherbeek Midden & Oost	
			Omschrijving Dortherbeek blad 3 van 3	

KPM civiel
Hedge hoeve 20 | 8051 AA Zwolle
T 38 23 39 00 02 | E info@kpmcivel.nl

A0 (1189x841)

A0 (841x1189)