


VERZONDEN 16 DEC. 2013

DATUM  
UW BRIEF VAN 4 november 2013  
UW KENMERK PB/80444  
ONS KENMERK VG/U  
INGEKOMEN NR. I1308378  
ONDERWERP Water- en wegenvergunning

CONTACTPERSOON S.C.G. Kuijpers  
DOORKIESNUMMER 088-9743026  
E-MAILADRES b.kuijpers@wshd.nl  
BIJLAGEN vergunning met nr. D0024368



U1309115

Burgland Projectontwikkeling B.V.  
T.a.v. de heer H. Rozendaal  
Postbus 59  
2820 AB Stolwijk

cc: Bije  
Da

Geachte heer Rozendaal,

Naar aanleiding van de aanvraag van Adcim B.V. is besloten om Burgland Projectontwikkeling B.V. een vergunning te verlenen voor het aanbrengen van verharding, dempen en graven van watergangen, het aanbrengen van twee duikers en twee eco-duikers en het realiseren van een fietspad voor de ontwikkeling van bedrijventerrein Seggelant II te Brielle.

De vergunning met nummer D0024368 treft u als bijlage aan.

De mogelijkheid bestaat dat tegen het besluit bezwaar wordt gemaakt. Ook kan het verzoek worden ingediend om een voorlopige voorziening. Hiervoor verwijzen wij u naar de aandachtspunten die zijn bijgevoegd bij de vergunning.

Met nadruk wijzen wij u erop dat de uitvoering van de werkzaamheden, waartoe vergunning is verleend, gedurende de genoemde bezwaartermijn geheel voor uw risico komt.

De in de vergunning omschreven werken liggen geheel of gedeeltelijk op een perceel dat eigendom is van waterschap Hollandse Delta. Wij geven u hierbij toestemming om de vergunde werkzaamheden op het eigendom van het waterschap uit te voeren.

Wij adviseren u deze brief bij de vergunning te bewaren. Voorts verzoeken wij u bij correspondentie het nummer van de vergunning te vermelden.

Aan deze vergunning zijn geen leges verbonden.

Heeft u naar aanleiding van deze brief nog vragen, dan kunt u contact opnemen met de medewerker zoals genoemd boven aan deze brief.

Hoogachtend,  
namens dijkgraaf en heemraden,

ing. H.A. Zevenbergen-Barendregt  
teamleider vergunningverlening

Handelsweg 100  
2988 DC Ridderkerk  
Postadres Postbus 4103  
2980 GC Ridderkerk  
telefoon 088 974 30 00  
fax 088 974 30 01  
internet www.wshd.nl  
info@wshd.nl



waterschap  
**Hollandse  
Delta**

## Water- en wegenvergunning

### Aanhef

Dijkgraaf en heemraden van waterschap Hollandse Delta hebben op 12 november 2013 een aanvraag ontvangen van Adcim B.V. om aan Burgland Projectontwikkeling B.V. te Stolwijk een vergunning te verlenen. De aanvraag betreft het uitvoeren van handelingen in een waterstaatswerk of beschermingszone en het uitvoeren van handelingen in een weg of wegberm. Voor deze handelingen is krachtens verordening van het waterschap vergunning vereist.

### Besluit

Gelet op de bepalingen van de Waterwet, de Keur voor waterschap Hollandse Delta 2009, de Algemene wet bestuursrecht en de hieronder vermelde overwegingen besluiten dijkgraaf en heemraden als volgt:

- I De gevraagde vergunning aan Burgland Projectontwikkeling BV, postbus 59, 2820 AB te Stolwijk, of diens rechtverkrijgende(n), te verlenen. De vergunning betreft het aanbrengen van verharding, dempen en graven van watergangen, het aanbrengen van twee duikers en twee eco-duikers en het realiseren van een fietspad voor de ontwikkeling van bedrijventerrein Seggelant II te Brielle.
- II De vergunning te verlenen voor onbepaalde tijd voor het hebben en onderhouden van de werken genoemd onder besluit I.
- III De onder besluit I genoemde werkzaamheden onder verzwaarde eisen uit te mogen voeren in de periode van 1 oktober tot 1 april daaropvolgend.
- IV De vergunning te verlenen voor de realisatie van de werken genoemd onder besluit I voor een periode van drie jaar, gerekend vanaf het moment dat de vergunning in werking treedt.
- V Als gevolg van de onder besluit I vergunde werken de desbetreffende beheerregisters aan te passen en tot die tijd dit besluit als kader te stellen voor ligging, vorm, samenstelling en omvang van de betrokken waterstaatswerken en de onderhoudsverplichtingen aan deze waterstaatswerken.
- VI De gewaarmerkte tekeningen zoals opgenomen in bijlage II deel te laten uitmaken van deze vergunning.
- VII Aan de vergunning de opgenomen voorschriften te verbinden.

### Ondertekening

Ridderkerk, d.d.

13 DEC. 2013

Namens dijkgraaf en heemraden,

ing. I.J. Dekker  
afdelingshoofd Vergunningverlening

Legeskosten: € 4262,50

### Afschrift

Een afschrift van deze vergunning is gezonden aan:

- a. het college van burgemeester en wethouders van de gemeente Brielle, info@brielle.nl, onder andere als onderhoudsplichtige;
- b. Adcim B.V., t.a.v. de heer G.A.H.G. Stuivenberg, Rembrandtlaan 650, 3362 AW te Sliedrecht, als gemachtigde namens de aanvrager van de vergunning.

Handelsweg 100  
2988 DC Ridderkerk  
Postadres Postbus 4103  
2980 GC Ridderkerk  
telefoon 088 974 30 00  
fax 088 974 30 01  
internet www.wshd.nl  
info@wshd.nl



waterschap  
**Hollandse  
Delta**

## Voorschriften

### Ten aanzien van de aanvang en voltooiing van de werkzaamheden

1. De aanvang van de werkzaamheden moet tenminste één week van tevoren aan de afdeling Handhaving worden gemeld via het waterschapsloket. Het waterschapsloket is bereikbaar onder telefoonnummer 0900 2005005 (10 ct/min) of per e-mail 2005005@wshd.nl.
2. Voor aanvang van de werkzaamheden dient een naam en telefoonnummer van een contactpersoon, die in geval van calamiteiten door het waterschap bereikt kan worden, te worden gemeld bij het waterschapsloket.
3. Zonder de schriftelijke toestemming van het waterschap mag het werk niet worden gewijzigd, uitgebreid of verwijderd.
4. Indien ten behoeve van onderhoud enige grondroering, ophoging of vernieuwing moet worden gedaan moet tenminste één week van tevoren en anders zo vroeg als mogelijk dit schriftelijk worden gemeld aan de afdeling Handhaving.
5. Schade en onderhoud aan de oppervlaktewaterlichamen, de waterkering of de weg als gevolg van de uitvoering van het werk, blijft gedurende een periode van een jaar na voltooiing van de werken voor rekening van de vergunninghouder.

### Ten aanzien van uitvoering en revisie

6. Tijdens de uitvoering van het werk dient een exemplaar van deze vergunning met gewaarmerkte tekeningen op het werk aanwezig te zijn.
7. De werken moeten worden uitgevoerd overeenkomstig de bij deze vergunning behorende en als zodanig gewaarmerkte bijlagen, behoudens de uit de voorschriften voortvloeiende wijzigingen en/of aanvullingen.
8. Ten aanzien van de voorschriften is het ter plaatse geldende leggerprofiel maatgevend. Met dien verstande wanneer het oppervlaktewaterlichaam ruimere afmetingen heeft, van deze ruimere afmetingen moet worden uitgegaan.
9. Tijdens de uitvoering moet op eerste aanwijzing van de afdeling Handhaving in geval van calamiteiten en/of wateroverlast door de vergunninghouder direct alle maatregelen worden genomen die nodig zijn om de lokale waterhuishouding, de stabiliteit en veiligheid van de waterkering en de verkeersveiligheid te waarborgen.
10. Indien het waterschap vaststelt dat wijziging van plaats of samenstelling van de krachtens deze vergunning toegestane werken met betrekking tot het waterstaatkundig belang en/of de verkeersveiligheid nodig is, moeten deze wijzigingen op eerste aanzegging door de vergunninghouder worden aangebracht of uitgevoerd.
11. De lokale waterhuishouding, de stabiliteit en veiligheid van de waterkering en de verkeersveiligheid mag tijdens de uitvoering van de werkzaamheden niet onnodig worden verstoord. Hiertoe moeten afdoende maatregelen getroffen worden.

### Ten aanzien van grondroeringen

12. Grondroeringen behoren tot het strikt noodzakelijke te worden beperkt.
13. Alvorens met graafwerkzaamheden te beginnen moet de vergunninghouder zich ter plaatse op de hoogte stellen van de positie van aanwezige kabels en leidingen.



waterschap  
**Hollandse  
Delta**

14. Het is verboden (behoudens de vergunde werken) in, op, onder of naast de werken iets van het bestaande dijkbeloop te ontgraven.
15. Ingravingen moeten op een zodanige wijze worden gemaakt, dat de taluds van de gemaakte ingravingen niet afschuiven.
16. Langs de weg mag de uitgegraven grond niet op de wegverharding of de bermen binnen 1,00 m uit de kant van de wegverharding worden opgeslagen.
17. De eventueel overblijvende grond en alle uit ontgravingen komend puin of andere voorwerpen moet door de vergunninghouder worden afgevoerd of ter plaatse worden verwerkt.

#### **Ten aanzien van bereikbaarheid**

18. De uitvoering en constructie van de in deze vergunning genoemde werken moet van een zodanige aard zijn, dat de beschermingszone langs de waterstaatswerken en de obstakelvrije zone langs de weg bereikbaar is en blijft voor onderhoudsmaterieel.

#### **Ten aanzien van dempen**

19. De demping moet worden afgewerkt met een talud, dat niet steiler is dan 2:3 en moet op doelmatige wijze tegen uitspoeling worden beschermd.
20. Er mag niet worden gedempt voordat er compenserend water is gegraven met eenzelfde oppervlakte als het te dempen water (1.995 m<sup>2</sup>) in hetzelfde peilgebied en dit water moet in verbinding staan met het oppervlaktewater.
21. Dempingen moeten blijvend tot maaiveldhoogte worden aangelegd.
22. De vergunninghouder moet zorg dragen voor een gelijkwaardige af- en ontwatering van de naast de demping gelegen gronden. Eventuele uitkomende leidingen dienen voldoende te worden verlengd. De onderhoudsplicht van de hiertoe te realiseren voorzieningen ligt bij de vergunninghouder.
23. Bebouwingen, beplanting of andere obstakels zijn niet toegestaan bij de aanwezigheid van een duiker in de demping.

#### **Ten aanzien van de verharding**

24. De toename aan verharding als gevolg van de werkzaamheden mag niet meer dan 55.102 m<sup>2</sup> bedragen.
25. Voorafgaand aan het aanbrengen van verharding moet compenserend water worden gegraven met een oppervlakte van tenminste 10% van de toename aan verharding.

#### **Ten aanzien van hemelwaterafvoeren**

26. Hemelwaterafvoerleidingen moeten bestaan uit buizen, die goed passend en waterdicht aan elkaar verbonden zijn.

#### **Ten aanzien van nieuw te graven oppervlaktewater**

27. De bodemhoogte van de nieuw te graven overige watergang moet worden aangebracht op N.A.P. -3,25 m.
28. Het nieuw te graven oppervlaktewaterlichaam moet worden afgewerkt met taluds die niet steiler zijn dan 2:3 en op doelmatige wijze tegen uitspoeling worden beschermd.
29. Het beheer en onderhoud van de te graven watergangen moet door en op kosten van de gemeente Brielle worden uitgevoerd.



waterschap  
**Hollandse  
Delta**

30. Onderhoud aan wateren moet zodanig worden uitgevoerd dat geen verlanding optreedt.

**Ten aanzien van de aan te brengen duikers**

31. De duikers moeten dusdanig worden gefundeerd dat verzakken van deze duikers wordt voorkomen.
32. De aansluitnaden van duikers moeten blijvend waterdicht worden afgewerkt.
33. De duikers moeten aan het uiteinde tenminste 0,25 m, gemeten aan de onderzijde van de duikers, in het water uitsteken.
34. De duikers moeten worden uitgevoerd in beton.
35. Het onderhoud van de werken, waaronder begrepen het schoonhouden van het doorstromingsprofiel van de duikers, eventuele putten en het bouwkundig onderhoud van het geheel, moet door en op kosten van de gemeente Brielle worden uitgevoerd.
36. De ronde duikers moeten worden aangebracht met 1/3 lucht ten opzichte van het hoogst vigerende peil (tot een maximum van 0,25 m).

**Ten aanzien van het fietspad**

37. De vergunninghouder moet zorg dragen voor een gelijkwaardige afwatering van het fietspad, zodanig dat het water niet afvloeit naar de weg De Nolle of daarop blijft staan.
38. De verharding van het fietspad moet blijvend gelijkmatig aansluiten op de weg De Nolle om erosie van de wegwand tegen te gaan.
39. Wanneer op de bij het waterschap in onderhoud zijnde weg een zogenaamde asfaltoverlaging wordt aangebracht, zal mogelijk deze asfaltoverlaging - voor rekening van het waterschap - ook worden aangebracht op de verharding van het fietspad, maar niet verder dan over een afstand van 0,50 m vanuit de kant van de weg. De vergunninghouder moet de uitvoering hiervan gedogen.
40. Het fietspad moet een verhardingsbreedte hebben van maximaal 3,50 m.
41. Het fietspad moet over een afstand van tenminste 1,50 m vanuit de openbare weg worden voorzien van een gesloten verharding.

**Ten aanzien van het stormseizoen**

42. De werkzaamheden mogen niet worden gestart en/of voortgezet bij verwachting van hevige neerslag, wind, hoge waterstanden of een beschadigde dijkbekleding, op eerste aanzegging van de afdeling Handhaving.
43. De vergunninghouder moet ter bescherming van de waterkering en het achterliggende land tijdig passende maatregelen nemen indien weer- en waterstandverwachtingen hiertoe aanleiding geven.
44. Direct na de werkzaamheden moet het oppervlak weer geheel zijn aangevuld en afgewerkt, en het werkterrein opgeruimd achtergelaten te worden.

**Ten aanzien van verkeersveiligheid**

45. De Nolle mag niet voor het doorgaande verkeer worden afgesloten.
46. Het werkterrein moet duidelijk zichtbaar zijn aangegeven, zodat deze geen gevaar oplevert voor de verkeersveiligheid.



waterschap  
**Hollandse  
Delta**

47. De aannemer of uitvoerder, die werkzaamheden uitvoert in en/of nabij een weg in beheer en onderhoud bij het waterschap dient, indien dit voor de uitvoering van de werkzaamheden noodzakelijk is, gedurende de werkzaamheden tijdelijke verwijsborden, verlichting en markeringen conform de CROW 96b richtlijn te plaatsen en te onderhouden.

**Ten aanzien van de afwerking**

48. Als gevolg van de werkzaamheden mag geen grond, bagger of vuil in het water geraken of achterblijven. Direct na gereedkomen van de werkzaamheden, moet ter plaatse het oppervlaktewaterlichaam worden opgeschoond.
49. Direct na de voltooiing van het werk moet het werkterrein in een nette staat en geheel in overeenstemming met de omgeving worden afgewerkt.
50. Het van de nieuw te maken werken afstromende hemelwater moet naar het oppervlaktewater worden afgevoerd, dit afstromende water mag geen uitspoeling van de taluds ten gevolge hebben.
51. De vergunninghouder is tijdens en na afloop van de werkzaamheden verantwoordelijk voor het schoonhouden van de weg en het bijbehorende wegmeubilair.
52. Losse materialen, planken e.d., die geen deel uitmaken van de werken waarvoor vergunning is verleend, moeten ten genoegen van de afdeling Handhaving worden verwijderd.



waterschap  
**Hollandse  
Delta**

## Aanvraag en overwegingen

### Aanleiding

De aanvrager is voornemens het bestaande industrieterrein Seggelant uit te breiden. Daartoe wordt verharding aangebracht, watergangen gedempt en gegraven, duikers aangebracht en een fietspad gerealiseerd. Voor een situatieschets van de locatie van de activiteiten wordt verwezen naar bijlage I.

### Handelingen waarvoor vergunning wordt aangevraagd

Voor het uitvoeren van handelingen in waterstaatswerken en beschermingszones is op grond van artikel 3.9 lid 2, 4.1.1, 5.4 en 5.5 van de Keur van waterschap Hollandse Delta 2009 een vergunning vereist.

Voor het versneld afvoeren van hemelwater afkomstig van verhard oppervlak is op grond van artikel 4.2.1 van de Keur van waterschap Hollandse Delta 2009 een vergunning vereist.

De werkzaamheden worden uitgevoerd in en nabij oppervlaktewaterlichamen H10093, T18028, T43680, T43681, T20752 en W26877. Deze oppervlaktewaterlichamen zijn respectievelijk een hoofdwatergang, vier overige watergangen en een wegsloot volgens de legger van waterschap Hollandse Delta.

De werkzaamheden worden uitgevoerd in of nabij de waterkering plaatselijk bekend als de Veckhoekse Maasdijk. Deze waterkering is zowel een boezem waterkering als een secundaire waterkering volgens de legger van waterschap Hollandse Delta.

De werkzaamheden worden uitgevoerd in of nabij de weg De Nolle te Brielle, die als erftoegangsweg type II in beheer en onderhoud is bij waterschap Hollandse Delta.

### Toetsing van de aanvraag aan de doelstellingen van het waterbeheer

Werken of werkzaamheden worden getoetst aan de doelstellingen van de Waterwet. Deze doelstellingen, die richtinggevend zijn bij de uitvoering van het waterbeheer, zijn als volgt geformuleerd:

- a. voorkoming en waar nodig beperking van overstromingen, wateroverlast en waterschaarste, in samenhang met
- b. bescherming en verbetering van de chemische en ecologische kwaliteit van watersystemen en
- c. vervulling van maatschappelijke functies door watersystemen.

Deze doelstellingen vormen in onderlinge samenhang de basis voor vergunningverlening en zijn geconcretiseerd via wettelijk vastgestelde normen en aanvullend beleid ten aanzien van de veiligheid, waterkwantiteit, waterkwaliteit en maatschappelijke functievervulling door watersystemen. De uitwerking hiervan vindt plaats in aanvullende regelgeving (onder andere de Keur van waterschap Hollandse Delta), in water- en beheersplannen op grond van hoofdstuk 4 van de Waterwet en in beleidsregels.

De vastgestelde normen en beleid zijn richtinggevend bij de toetsing of een aangevraagde handeling verenigbaar is met de doelstellingen voor het waterbeheer. Een vergunning wordt verleend indien werken of werkzaamheden zich niet verzetten tegen de doelstellingen van het waterbeheer en het mogelijk is om de belangen van het waterbeheer door het verbinden en voorschriften en beperkingen voldoende te beschermen.

Aanvragen voor een vergunning op grond van de Keur voor werken en werkzaamheden in en nabij waterstaatswerken worden getoetst op:

- effecten op het falen of verslechteren van de functie van waterstaatswerken en daaruit voortvloeiend het totale watersysteem;
- effecten op de (toekomstige) mogelijkheden van het doelmatig beheer en onderhoud van het waterstaatswerken en beschermingszones.



waterschap  
**Hollandse  
Delta**

### **Overwegingen ten aanzien van de oppervlaktewaterlichamen**

Voor de aanleg van het industrieterrein worden de overige watergangen T43680 en T43681 gedempt en wordt wegsloot W26877 vergraven. De duiker die de wegsloot verbindt met overige watergang T18028 vervalt en wordt vervangen door een eco-duiker. Daarnaast wordt een nieuwe overige watergang gegraven die de te vergraven wegsloot, deels door een duikerverbinding, zal verbinden met hoofdwatergang H10093. Om een fietspad van het industrieterrein naar de weg De Nolle aan te leggen, wordt in de nieuwe watergang een eco-duiker gerealiseerd en in overige watergang T20752 een reguliere duiker aangebracht.

#### Bergingscapaciteit

De nieuwe watergang dient als compensatie voor het te dempen water en voor de versnelde afvoer van hemelwater als gevolg van een toename van het verhard oppervlak. Er wordt 1.995 m<sup>2</sup> oppervlaktewater gedempt en het verhard oppervlak neemt toe met 55.102 m<sup>2</sup>. De beleidsregel 'dempen van oppervlaktewaterlichamen' geeft aan dat dempingen volledig moeten worden gecompenseerd. De beleidsregel 'versnelde afvoer van nieuw verhard oppervlak' geeft aan dat 10% van de toename aan verharding gecompenseerd dient te worden in de vorm van het graven van nieuw oppervlaktewater. In dit geval dient tenminste 7.505 m<sup>2</sup> compenserend oppervlaktewater gerealiseerd te worden. Aangezien in totaal 7.519 m<sup>2</sup> nieuw oppervlaktewater wordt gegraven, wordt voldaan aan de compensatie-eis.

De toename aan verharding, het te dempen oppervlaktewater en het compenserend oppervlaktewater bevinden zich in hetzelfde peilgebied. Aangezien er voldoende water wordt gegraven om te voldoen aan de compensatie-eis voor het dempen en voor de toename aan verharding, treden er geen negatieve gevolgen op voor de bergingscapaciteit.

#### Doorstroming

In de nieuwe situatie wordt het doodlopende uiteinde van de wegsloot via de nieuw te graven watergang verbonden met de hoofdwatergang. Dit heeft een positief gevolg voor de doorstroming en de waterkwaliteit. De nieuwe watergang is ruim geprofileerd, zodat de doorstroming hier ruimschoots gewaarborgd is. De duikers zijn met een diameter van 0,50 m voldoende groot om de doorstroming binnen het lokale watersysteem te garanderen. De eco-duikers hebben net als de reguliere duikers een voldoende groot doorstroomprofiel (2,50 m<sup>2</sup>) om een goede doorstroming te garanderen. Per saldo heeft het voornemen dan ook geen negatieve gevolgen voor de doorstroming.

#### Waterkwaliteit en ecologie

Het doodlopende uiteinde van de wegsloot wordt in de nieuwe situatie verbonden met de hoofdwatergang, waardoor minder vuilophoping zal optreden en de kans op zuurstofloosheid vanwege langdurig stilstaand water afneemt. Verder wordt de nieuw te graven watergang voorzien van een natuurvriendelijke oever met onder water een talud van 1:5 en boven water een talud van 1:10. Daarnaast wordt de bestaande duiker onder de weg Seggelant vervangen door een eco-duiker, waardoor amfibieën en kleine zoogdieren veilig de weg kunnen passeren. Het voornemen resulteert daarmee naar verwachting in positieve gevolgen voor de waterkwaliteit en ecologie.

#### Beheer en onderhoud

De gemeente Brielle zal in de nieuwe situatie het beheer en onderhoud van de nieuwe overige watergang en de aan te brengen duikers uitvoeren. Langs de hoofdwatergang wordt een onderhoudsstrook van 5 meter vrijgehouden voor onderhoud door het waterschap. Voor de andere watergangen blijft de onderhoudssituatie ongewijzigd, zodat de aanpassingen niet resulteren in een verzwaring van de onderhoudsinspanning voor waterschap Hollandse Delta.





waterschap  
**Hollandse  
Delta**

### **Overwegingen ten aanzien van de waterkering**

Het dempen van overige watergang T43680 en het aansluiten van de nieuwe watergang op hoofdwatgang H10093 vindt plaats de beschermingszone van de Veckhoekse Maasdijk. De Veckhoekse Maasdijk is als secundaire (boezem) waterkering opgenomen in de legger.

#### Stabiliteit

Bepalend voor de stabiliteit van de waterkering is de zone langs het dijklichaam waar de minste weerstand bestaat; in dit geval de hoofdwatgang parallel aan de waterkering. Het aanbrengen van een duiker op meer dan 10 meter vanaf de teen van de waterkering heeft, gelet op het feit dat tussen de aan te brengen duiker en de waterkering voornoemde hoofdwatgang ligt, naar verwachting geen negatieve gevolgen voor de stabiliteit van de waterkering.

#### Stormseizoen

De werkzaamheden worden in de het stormseizoen onder verzwaarde eisen uitgevoerd. Zo mogen de werkzaamheden niet worden gestart en/of voortgezet indien weer- en waterstandsverwachtingen hiertoe aanleiding geven en moet het werkgebied direct na de werkzaamheden geheel worden aangevuld en afgewerkt. Daarmee wordt de kans op falen van de waterkering tijdens en na uitvoering van de werkzaamheden niet vergroot.

### **Toetsing van de aanvraag aan de doelstellingen van het wegbeheer**

Werken of werkzaamheden worden getoetst aan de doelstellingen van het waterschap ten aanzien van wegen. De doelstellingen, die richtinggevend zijn bij de uitvoering van het wegbeheer, zijn gefundeerd op de Wegenwet en Wegenverkeerswet. Op grond van deze wetten heeft het waterschap als wegbeheerder de bevoegdheid om wegenbelangen te waarborgen. Het gaat daarbij om de veiligheid op de weg, het in stand houden van de weg, het waarborgen van de bruikbaarheid van de weg, de vrijheid van het verkeer en het beschermen van de weggebruikers.

Deze wegenbelangen vormen in onderlinge samenhang de basis voor bij vergunningverlening en zijn geconcretiseerd via wettelijk vastgestelde normen en aanvullend beleid. De uitwerking hiervan vindt plaats in de aanvullende wet- en regelgeving (onder andere de Keur van waterschap Hollandse Delta), in wegen- en beheersplannen op grond van de Wegenwet, Wegenverkeerswet en beleidsregels. De vastgestelde normen en het beleid zijn richtinggevend bij de toetsing of een aangevraagde handeling verenigbaar is met de doelstellingen voor het wegbeheer.

Een vergunning wordt verleend indien de werken of werkzaamheden zich niet verzetten tegen de doelstellingen van het wegenbeheer en het mogelijk is om de belangen van het wegenbeheer door het verbinden van voorschriften en beperkingen voldoende te beschermen.

Aanvragen voor een ontheffing van een verbod in de Keur voor werken en werkzaamheden in en nabij wegen worden getoetst op:

- effecten op het falen of verslechteren van de functie van de wegen en daaruit voortvloeiend het totale wegensysteem;
- effecten op de (toekomstige) mogelijkheden van het doelmatig beheer en onderhoud van de wegen.

### **Overwegingen ten aanzien van de weg**

Vanaf het nieuwe industrieterrein wordt een fietspad aangelegd dat aansluit op de weg De Nolle. De Nolle wordt getypeerd als gebiedsontsluitingsweg type II en kent een relatief lage verkeersintensiteit.

#### Constructie en uitvoering

Het fietspad sluit blijvend gelijkmatig aan en is ter plaatse van de aansluiting voorzien van een gesloten verharding die afwijkt van de asfaltverharding van De Nolle. De uitweg heeft een breedte van maximaal 3,50 m.



waterschap  
**Hollandse  
Delta**

### Verkeersveiligheid

Tijdens de werkzaamheden wordt het werkterrein duidelijk zichtbaar aangegeven en indien noodzakelijk worden tijdelijke verwijsborden, verlichting en markeringen conform de CROW 96b richtlijn geplaatst. Het fietspad wordt ingericht conform het Handboek Wegontwerp en de CROW-voorschriften. Ter plaatse van de aansluiting van het fietspad op De Nolle bevinden zich geen zichtbelemmerende objecten, zodat fietsers goed zicht hebben op de weg. Het voornemen resulteert daarmee niet in negatieve gevolgen voor de verkeersveiligheid.

### **Slotoverweging**

Bij het naleven van de aan dit besluit verbonden voorschriften en gelet op het individuele belang van de vergunninghouder wordt de inbreuk op het waterstaatswerk en de weg aanvaardbaar geacht en zijn er vanuit het waterschap geen bezwaren tegen het verlenen van de gevraagde vergunning.

### **Procedure**

De aanvraag is op 12 november 2013 door het waterschap ontvangen en geregistreerd onder nummer I1308378.

De ingediende aanvraag bevat de volgende stukken:

- aanvraagformulier;
- begeleidende brief;
- machtiging van Burgland Projectontwikkeling B.V. aan Adcim B.V.;
- Rioleringsplan Industrierrein Seggelant II te Brielle, Adcim B.V., projectnummer 20130240, documentnummer 20130240-D-WA-001, d.d. 31-10-2013;
- situatietekening te maken werk – detail eco-duiker, projectnummer 20130240, tekeningnummer 56, d.d. 08-11-2013;
- tekening wateroppervlaktes conform nieuwe inrichting, projectnummer 20130240, tekeningnummer 103, d.d. 25-10-2013, aanpassing 31-10-2013;
- situatietekening te maken werk – riolering, projectnummer 20130240, tekeningnummer 31, d.d. 25-10-2013, aanpassing 07-11-2013;
- profieltekening te maken werk – woonrijp, projectnummer 20130240, tekeningnummer 45, d.d. 25-10-2013, aanpassing 31-10-2013;
- situatietekening te maken werk – inrichting, projectnummer 20130240, tekeningnummer 30, d.d. 25-10-2013, aanpassing 07-11-2013;
- tekening bestaande situatie, projectnummer 20130240, tekeningnummer 10, d.d. 25-10-2013, aanpassing 07-11-2013.

Op 4 december 2013 is telefonisch en per e-mail contact geweest met de gemachtigde waarbij overeen gekomen is om alle duikers in beton uit te voeren en tevens de toename aan verharding en de aansluiting van het fietspad op de weg De Nolle in de aanvraag op te nemen.

Adcim B.V. (Sliedrecht) te Sliedrecht is door Burgland Projectontwikkeling BV gemachtigd om bovengenoemde aanvraag in te dienen.

De voorbereiding van deze vergunning heeft conform het gestelde in afdeling 4.1.2 van de Algemene wet bestuursrecht (Awb) plaatsgevonden.



waterschap  
**Hollandse  
Delta**

## Aandachtspunten

- I De vergunninghouder moet er rekening mee houden dat er naast de onderhavige vergunning, voor de handelingen waarop de vergunning betrekking heeft, tevens andere vergunning(en) en/of ontheffing(en) en/of een meldingsplicht vereist kunnen zijn.
- II Het hebben van deze vergunning ontslaat de houder niet van de verplichting om de redelijkerwijs mogelijke maatregelen te treffen teneinde te voorkomen dat derden ten gevolge van het gebruikmaken van de vergunning schade lijden.
- III Indien het vergunningplichtige werk in andere handen mocht overgaan – bijvoorbeeld door verkoop, erfopvolging, overdracht van gebruiksrecht of anderszins – moet wijziging van de tenaamstelling van de vergunning schriftelijk worden aangevraagd bij het college van dijkgraaf en heemraden van waterschap Hollandse Delta. Het verzoek moet worden gedaan binnen vier weken na de rechtsopvolging.
- IV Op grond van de Algemene wet bestuursrecht kan een (rechts)persoon, wiens belang rechtstreeks bij de vergunning is betrokken, gedurende een periode van zes weken vanaf de dag na bekendmaking, tegen dit besluit een bezwaarschrift indienen. Het bezwaarschrift moet worden gericht aan college van dijkgraaf en heemraden van waterschap Hollandse Delta, Postbus 4103, 2980 GC Ridderkerk
- V De vergunning treedt in werking na bekendmaking. Op grond van artikel 6:16 Algemene wet bestuursrecht schorst het bezwaar de werking van dit besluit niet. Gelet hierop kan, na indiening van het bezwaarschrift, gedurende de bezwaartermijn ook een verzoek om een voorlopige voorziening worden ingediend op grond van artikel 8:81 Algemene wet bestuursrecht. In geval een voorlopige voorziening wordt ingediend, treedt de vergunning niet in werking voordat op dit verzoek is beslist. Het verzoek tot het treffen van een voorlopige voorziening moet worden gericht aan de Voorzieningenrechter van de sector bestuursrecht van de Rechtbank Rotterdam, Postbus 50950, 3007 BL Rotterdam of digitaal via <http://loket.rechtspraak.nl/bestuursrecht>.
- Wij verzoeken u vriendelijk om een afschrift van het verzoek tot het treffen van een voorlopige voorziening toe te zenden aan het college van dijkgraaf en heemraden van waterschap Hollandse Delta, Postbus 4103, 2980 GC Ridderkerk.
- VI Voor vragen omtrent deze vergunning kunt u contact opnemen met het waterschap via het waterschapsloket op nummer 0900 2005 005 (10 ct/min).

## Bijlage I Locatie projectgebied



## **Bijlage II Gewaarmerkte tekeningen**

- machtiging van Burgland Projectontwikkeling B.V. aan Adcim B.V.;
- situatietekening te maken werk – detail eco-duiker, projectnummer 20130240, tekeningnummer 56, d.d. 08-11-2013;
- tekening wateroppervlaktes conform nieuwe inrichting, projectnummer 20130240, tekeningnummer 103, d.d. 25-10-2013, aanpassing 31-10-2013;
- situatietekening te maken werk – riolering, projectnummer 20130240, tekeningnummer 31, d.d. 25-10-2013, aanpassing 07-11-2013;
- profieltekening te maken werk – woonrijp, projectnummer 20130240, tekeningnummer 45, d.d. 25-10-2013, aanpassing 31-10-2013;

## Machtiging

Hierbij verklaart dhr. V.E.M. Donk van Burgland Projectontwikkeling B.V., dat ADCIM B.V. gevestigd te Sliedrecht gemachtigd is tot het behartigen van de belangen van Burgland Projectontwikkeling B.V. met betrekking tot alle administratieve handelingen die te maken hebben met het aanvragen van de benodigde vergunningen en/of ontheffingen bij waterschap Hollandse Delta, voor het project bouw- en woonrijp maken plan Seggelant II te Brielle en zaken die daaruit voortkomen, zoals informatievoorziening.

Deze machtiging geldt totdat het project "Bouw- en woonrijp maken plan Seggelant II te Brielle" in de gemeente Brielle in uitvoering is.

Was getekend

De heer V.E.M. Donk


Namens:

Burgland Projectontwikkeling B.V.

Datum: 07-11-2013

Plaats: Stolwijk

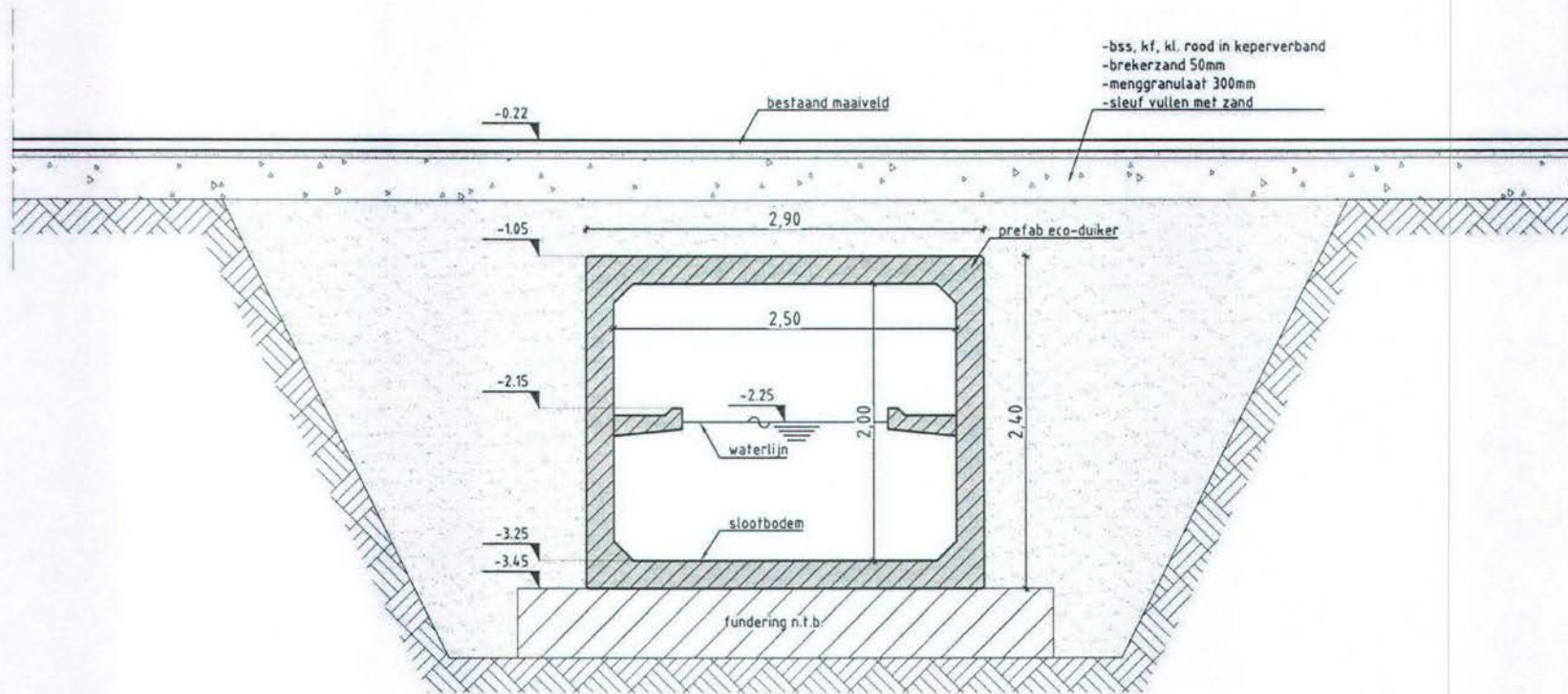
Handtekening:



---

stempel:

BURGLAND PROJECTONTWIKKELING B.V.  
Postbus 59 - 2820 AB STOLWIJK  
't Vaartland 10  
Tel. 0182-348350 - Fax. 0182-348378



Waterschap Hollandse Delta

I 1308378

4 X

maten in meters, tenzij anders vermeld  
hoogtematen in meters t.o.v. N.A.P.



Adviesbureau voor Civiele techniek, Infrastructuur en Milieu

*Definitief*

Project

B- en W maken Seggelant II te Brielle

Opdrachtgever

Burgland Projectontwikkeling

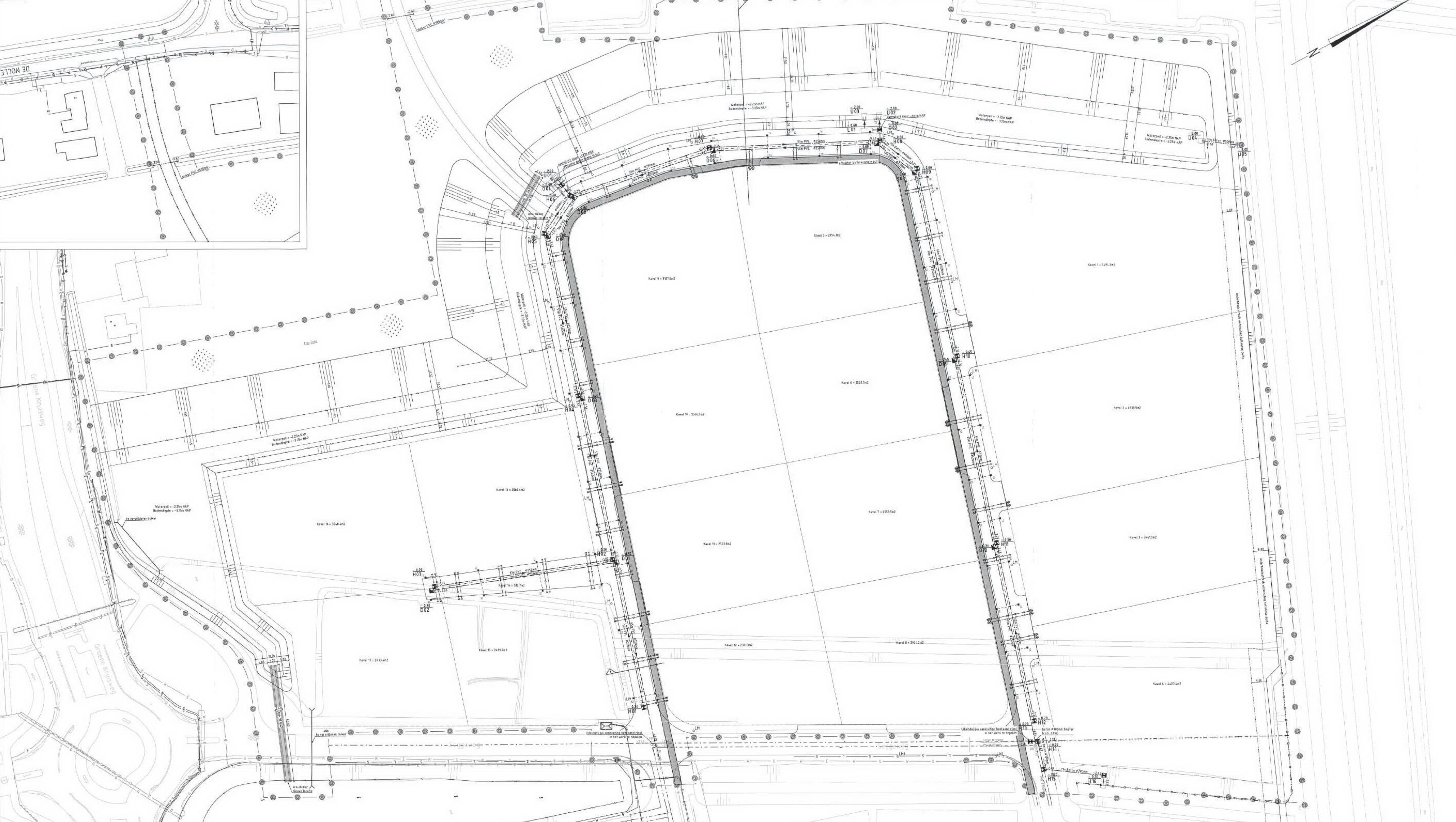
Onderdeel

Situatie te maken werk - detail eco-duiker

Projectnr.	Tek. nr.	Schaal	Form.	Get.	Acc.	Datum	Bijlagenr.	Filenaam
20130240	56	1:50	A4	PB	GvS	08-11-2013	--	20130240-D56

Deel 2

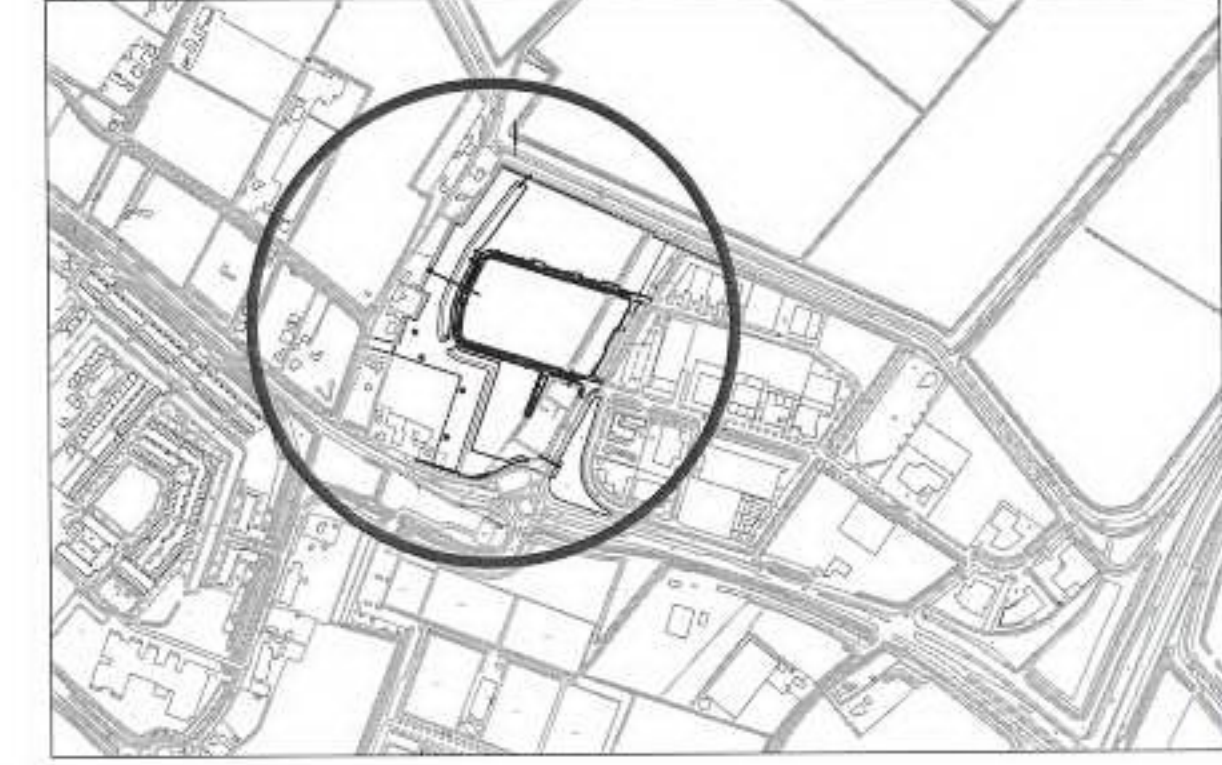
Deel 1



Legenda

- HWA-leiding met stroomrichting, lengte, materiaal & diameter
- DWA-leiding met stroomrichting, lengte, materiaal & diameter
- duikerleiding, lengte, materiaal & diameter
- HWA-inspectieput, beton met dekselhoogte, putnummer en b.o.b.
- DWA-inspectieput, beton met dekselhoogte, putnummer en b.o.b.
- HWA-inspectie-overstortput, putnummer en b.o.b.
- uitstroomvoorziening met nummer en hoogtemaatvoering
- bestaande HWA-leiding/put met materiaal, diameter en b.o.b. maatvoering
- bestaande DWA-leiding/put met materiaal, diameter en b.o.b. maatvoering
- kolkleiding met aansluiting te verwijderen leiding
- HWA huusaansluiting Ø160mm met onstoppingsput
- DWA huusaansluiting Ø160mm met onstoppingsput
- drain
- straatkolk
- nutsstrace

Situatie Schaal 1:10000



maten in meters, tenzij anders vermeld  
hoogtematen in meters t.o.v. N.A.P.

**A D C I M** Adviesbureau voor Civiele techniek, Infrastructuur en Milieu  
Rembrandtlaan 65B  
3362 AM Sliedrecht  
Telefoon (0784) 677506  
Telefax (0784) 677709

Project: **Bouw- en woonrijp maken plan Seggelant 2 te Brielle** Definitief  
Waterschap Hollandsche Delta

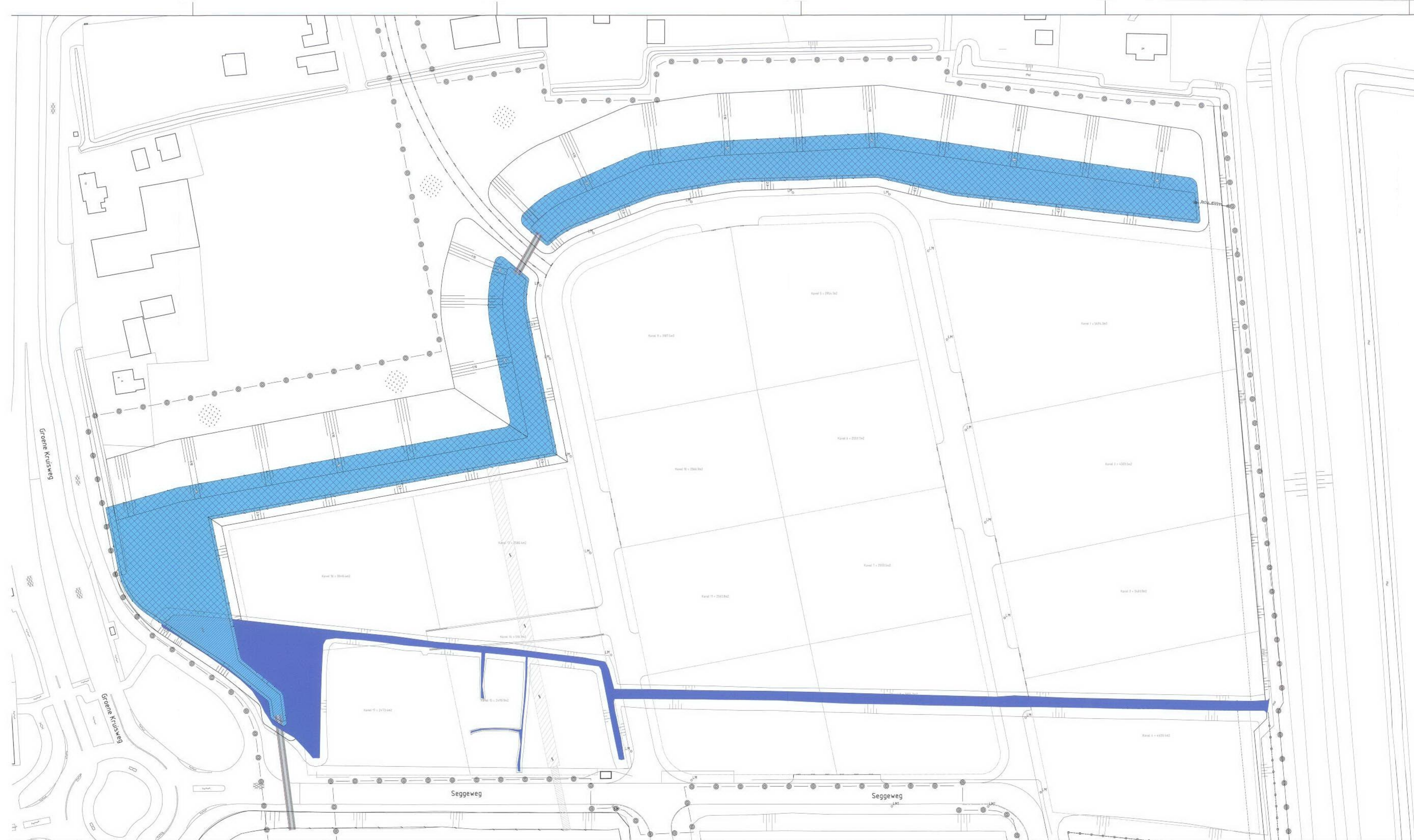
Opdrachtgever: **Burgland Projectontwikkeling**  
Onderdeel: **Situatie te maken werk Riolering**

Bestand: **J 1308378**  
Blad: **4x**

Behoort bij besluit: **D 0024368**

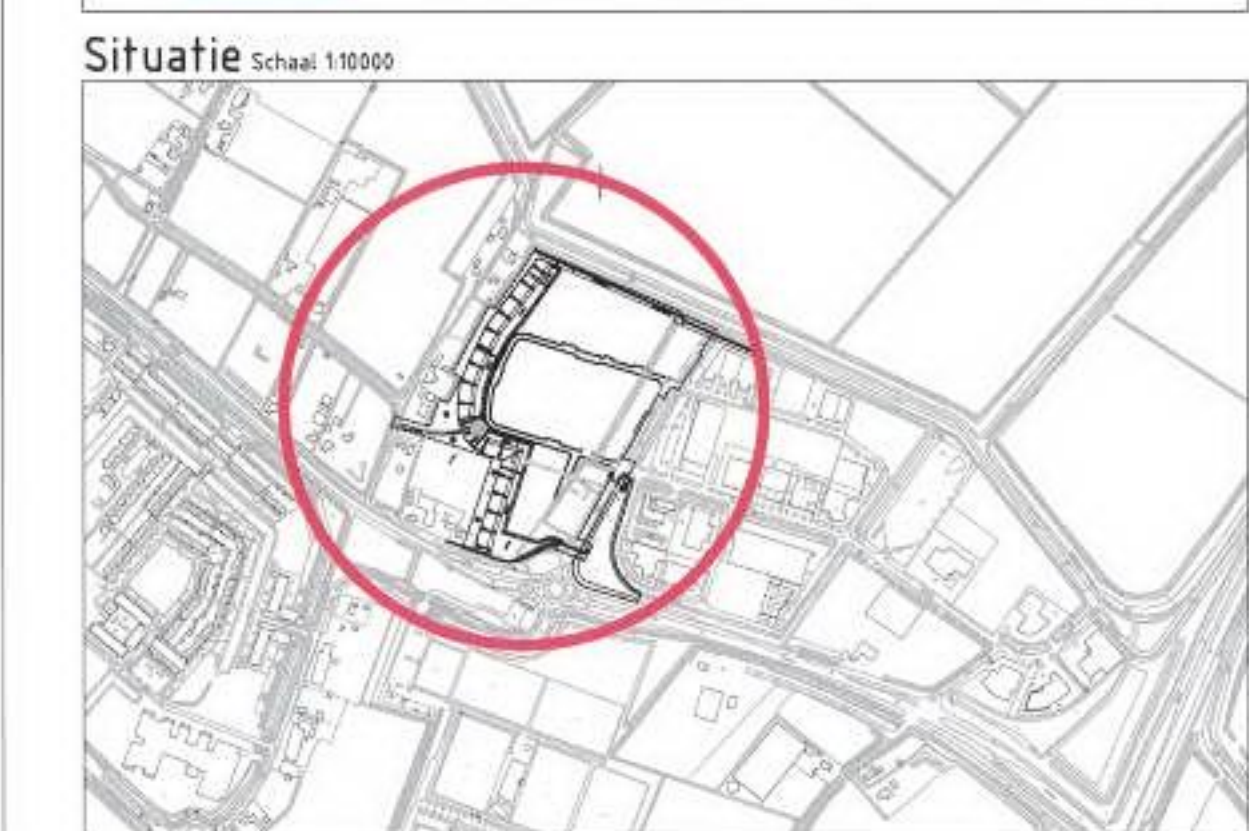
Rev.	Wijziging	Dst.	Get.	Acc.	Projectnummer	Tekeningnummer	Periode
1	voorstoppingsputten aangepast	07-11-2013	PB	GVG	20130240	31	4/15
2							
3							
4							
5							
6							
7							
8							
9							
10							
11							
12							
13							
14							
15							
16							
17							
18							
19							
20							
21							
22							
23							
24							
25							
26							
27							
28							
29							
30							
31							
32							
33							
34							
35							
36							
37							
38							
39							
40							
41							
42							
43							
44							
45							
46							
47							
48							
49							
50							
51							
52							
53							
54							
55							
56							
57							
58							
59							
60							
61							
62							
63							
64							
65							
66							
67							
68							
69							
70							
71							
72							
73							
74							
75							
76							
77							
78							
79							
80							
81							
82							
83							
84							
85							
86							
87							
88							
89							
90							
91							
92							
93							
94							
95							
96							
97							
98							
99							
100							





**Legenda**

	bestaand wateroppervlak te dempen 1995 m <sup>2</sup>
	bestaand wateroppervlak handhaven 422 m <sup>2</sup>
	nieuw wateroppervlak te graven 7519 m <sup>2</sup>
	nieuw wateroppervlak totaal 7941 m <sup>2</sup>



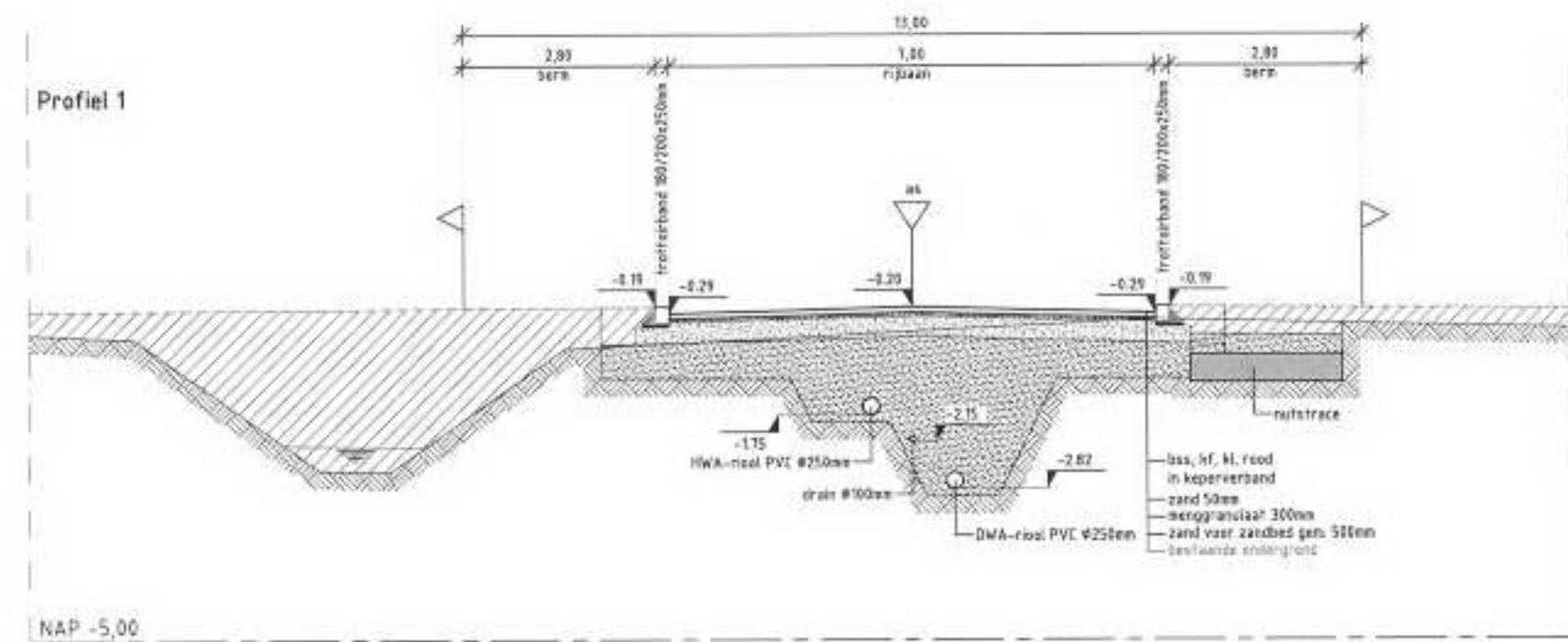
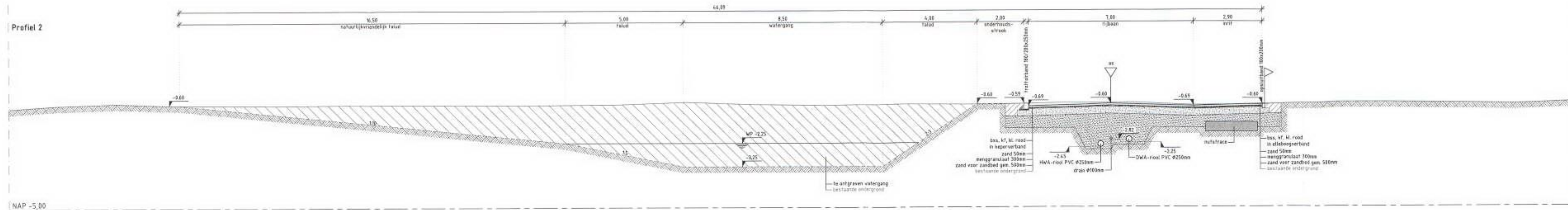
maten in meters, tenzij anders vermeld  
hoogtemen in meters t.o.v. N.A.P.

**A D C I M** Adviesbureau voor Civiele techniek, Infrastructuur en Milieu  
 Rembrandtlaan 650  
 3362 AW Sliedrecht  
 Telefoon (0784) 677540  
 Telefax (0784) 677790

Project: **Bouw- en woonrijp maken plan Seggelant 2 te Brielle** Definitief  
 Opdrachtgever: **Burgland Projectontwikkeling** Waterschap Hollands Diep  
 Onderwerp: **Wateroppervlaktes conform nieuwe lrichting** 11308378 4x

Rev.	Wijziging	Dat.	St.	Acc.	Projectnummer	Tekeningnummer	Formaat	
1	Wateroppervlaktes aanpak	25-10-2013	008	005	00130249	133	A1	
<b>Behoort bij besluit</b>								
					Beleidsmedewerker	Bijzonderezaken	Schaal	
					St.	Acc.	Datum	
					008	005	00130249	00130249-0101.dwg

**D-0024368**



Behoort bij besluit

Waterschap Hollandse Delta

D 0024368

I 1308378

4 x

maten in meters, tenzij anders vermeld  
hoogtematen in meters t.o.v. N.A.P.



Adviesbureau voor Civiele techniek, Infrastructuur en Milieu

Rembrandtlaan 650  
3362 AW Sliedrecht  
Telefoon (0184) 677500  
Telefax (0184) 617790

Project **Bouw- en woonrijp maken plan Seggelant 2 te Brielle**

**Definitief**

Opdrachtgever **Burgland Projectontwikkeling**

Onderdeel **Profielen te maken werk  
Woonrijp**

Rev.	Wijziging	Dat.	Get.	Acc.	Projectnummer	Tekeningnummer	Formaat
A	watervol. aangepast	31-10-2013	PB	GvS	20130240	A5	A3+
					Besteknummer	Bijlagennummer	Schaal
							1:100
					Get. Gez. Acc. Datum	Filenaam	
					PB GvS MvP	25-10-2013	20130240-045.dwg