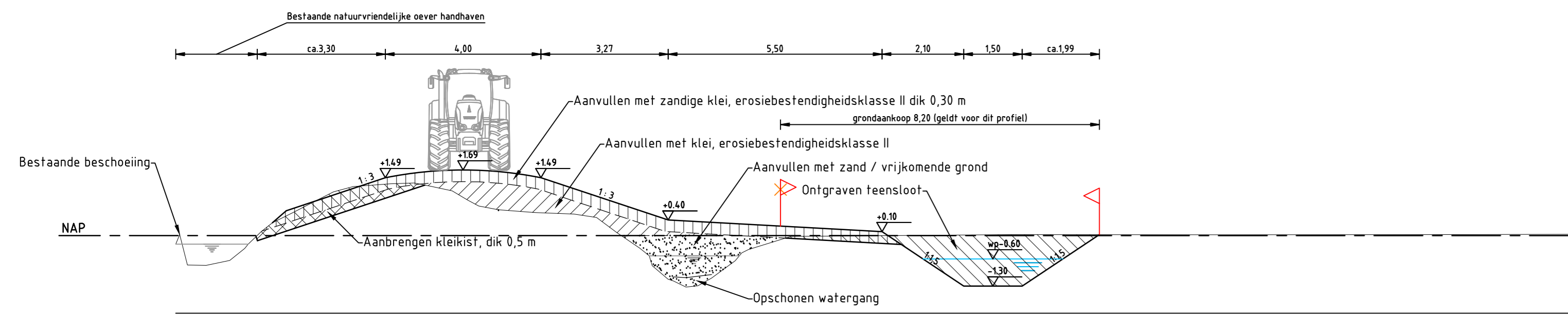




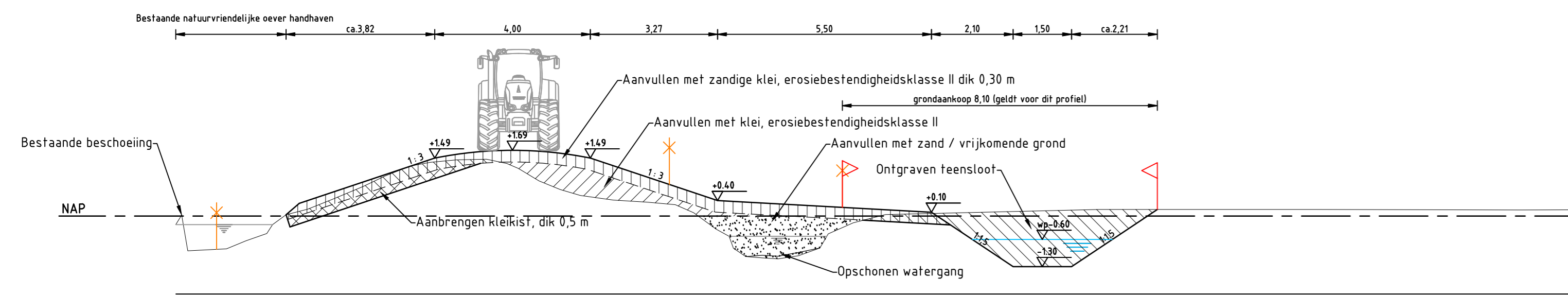
OVERZICHT KADEVAK 3B (DEEL 2)

Schaal 1:1000



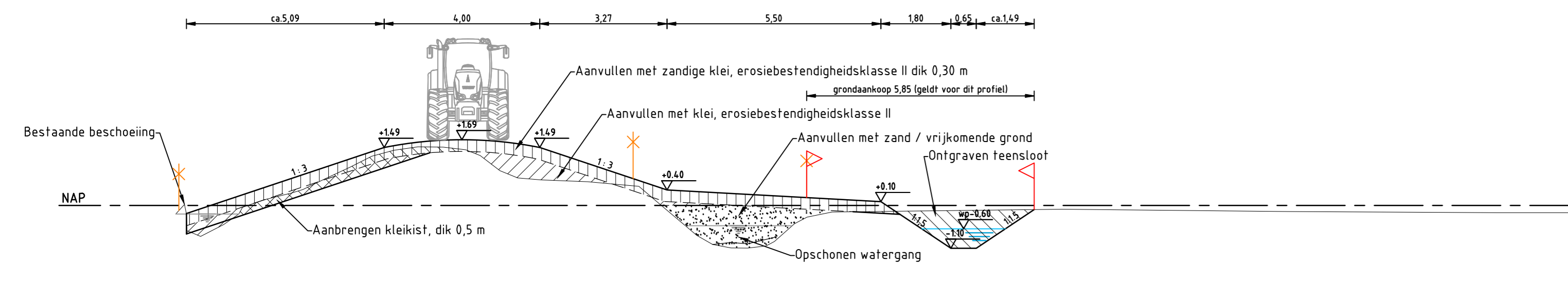
DWARSPROFIEL 37

Schaal 1:100
Kadevak 3B



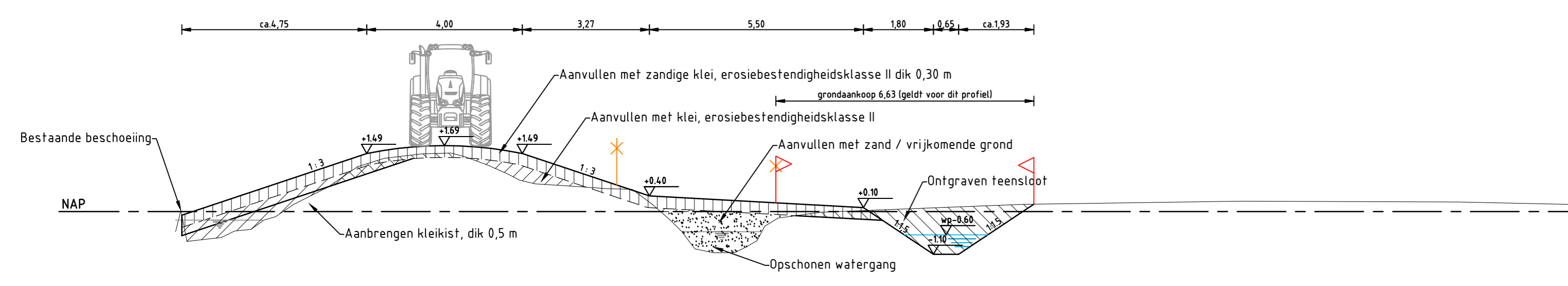
DWARSPROFIEL 38

Schaal 1:100
Kadevak 3B



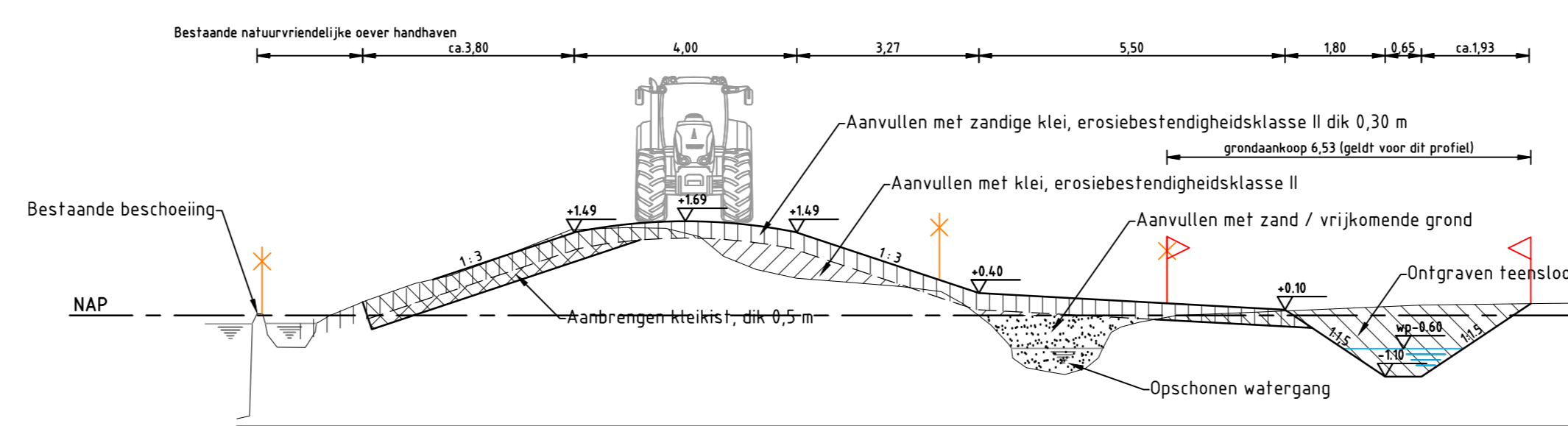
DWARSPROFIEL 39

Schaal 1:100
Kadevak 3B



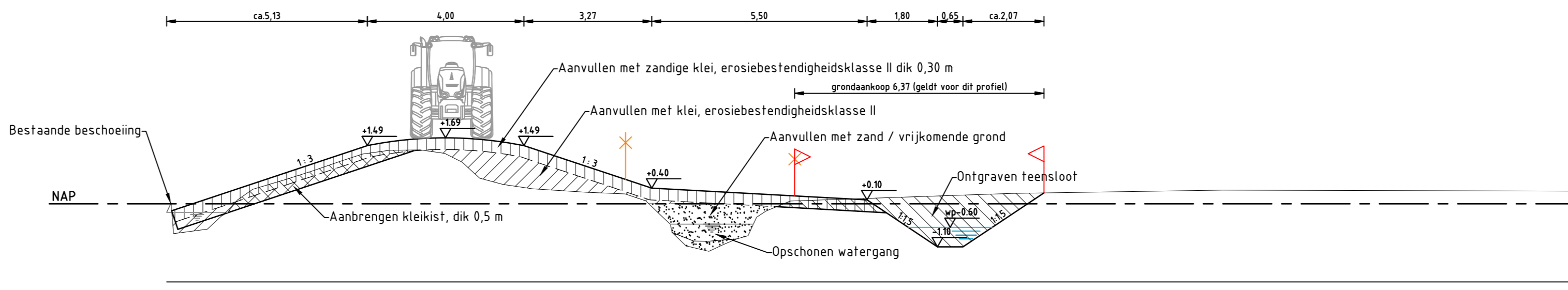
DWARSPROFIEL 40

Schaal 1:100
Kadevak 3B



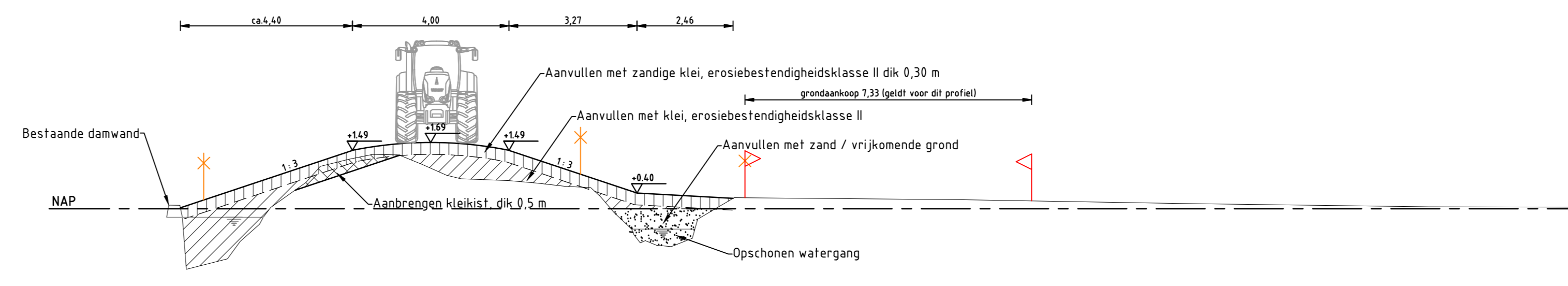
DWARSPROFIEL 3B.1

Schaal 1:100
Kadevak 3B



DWARSPROFIEL 41

Schaal 1:100
Kadevak 3B



DWARSPROFIEL 42

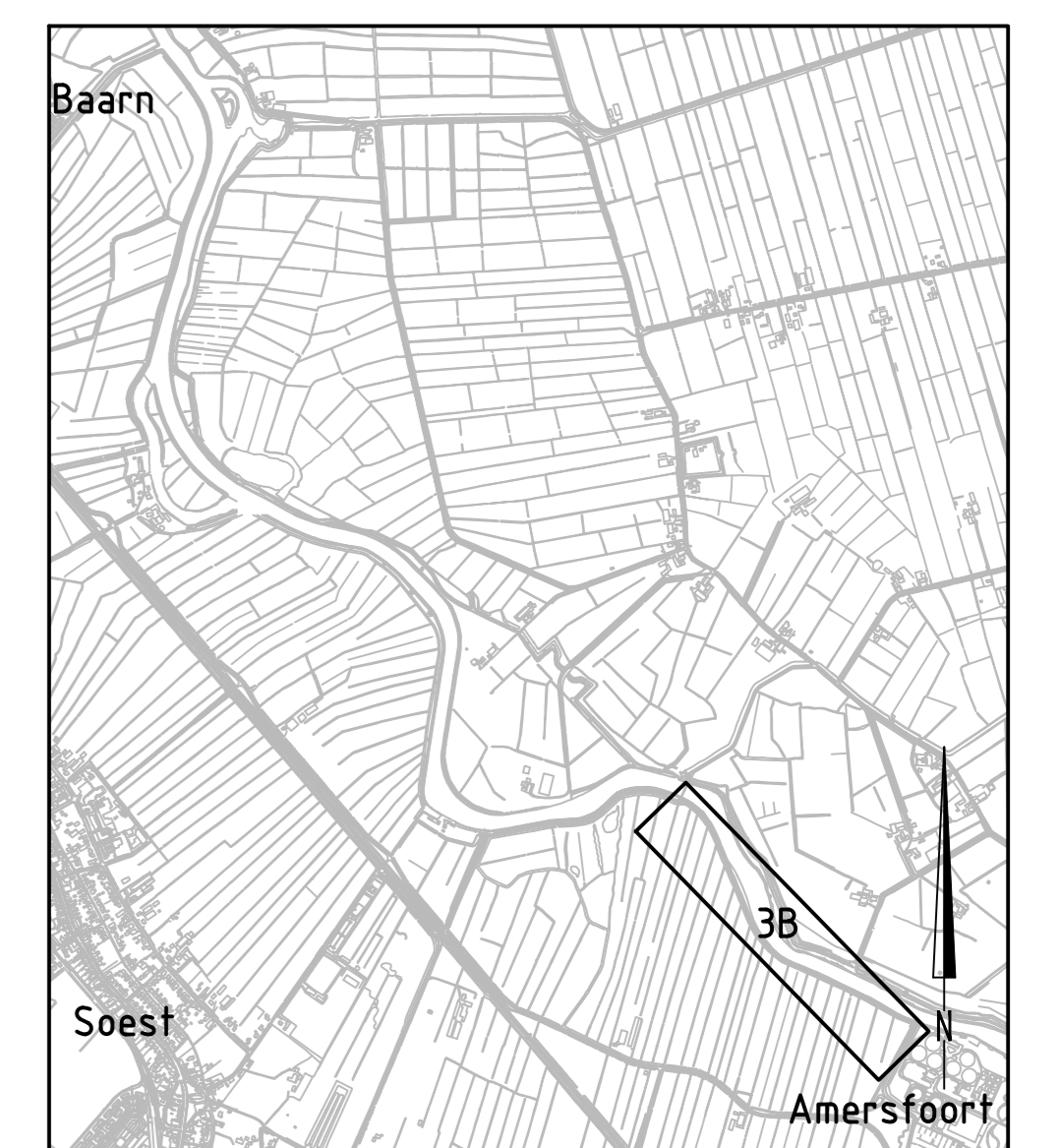
Schaal 1:100
Kadevak 3B

LEGENDA DWARSPROFIEL

- Bestaande situatie
- Nieuwe situatie
- Materiaalscheiding
- Te ontgraven grond
- Aanbrengen klei
- Aanbrengen zandige klei
- Aanbrengen zand / vrijkomende grond
- Kadastrale grens
- Aankoopgrens

LEGENDA

- Bestaande situatie
 - Bebouwing
 - Beschoeiing
 - Damwand
 - Scheiding kadevak
 - Te dempen teensloot
 - Nieuwe aanleghoogte
 - Kadastrale grens
- Perceelnummer
 Sectienummer
 L.P.O. ontz.
 Gemeente
 SOE00 = Soest
 BAA01 = Baarn



TOTAALOVERZICHT

Wz.	Datum	Ge.	Omschrijving

Project:	Verbetering kades Soesterpolders	Projectnummer:	NC13220201
Borelnummer:		Tekenaar:	L. C. ter Schiphorst
		Projectleider:	J. J. Wintel

Onderdeel:	Tekening Projectplan (DO+) Kadevak 3B	Formaat:	A0
		Schaal:	1:100

Opdrachtgever:	waterschap vallei en veluwe	Fase:	DO+
		Status:	Definitief
		Datum:	16-09-2013
		Tekeningnummer:	13220201-308