

Huidige vigerende peilen: zomerpeil -2.09 m NAP / winterpeil -2.19m NAP  
 Voorgestelde peilen: zomerpeil -2.06m NAP / winterpeil -2.16m NAP

NDW026



**Legenda:**

- Peilgebieden Vigerend Definitief
- herziening




<b>PARTIËLE HERZIENINGEN</b>		
Getekend: EZ/JO	<b>SLIEDRECHT NOORD</b>	
Datum: 21-02-2013	Schaal: 1:25.000	Formaat: A4

Hoewel bij de samenstelling van deze kaart de grootste zorgvuldigheid is betracht, kan Waterschap Rivierenland niet garanderen dat de informatie compleet, actueel en/of accuraat is. Waterschap Rivierenland aanvaardt dan ook geen enkele aansprakelijkheid voor schade ontstaan door gebruik van de informatie van deze kaart.



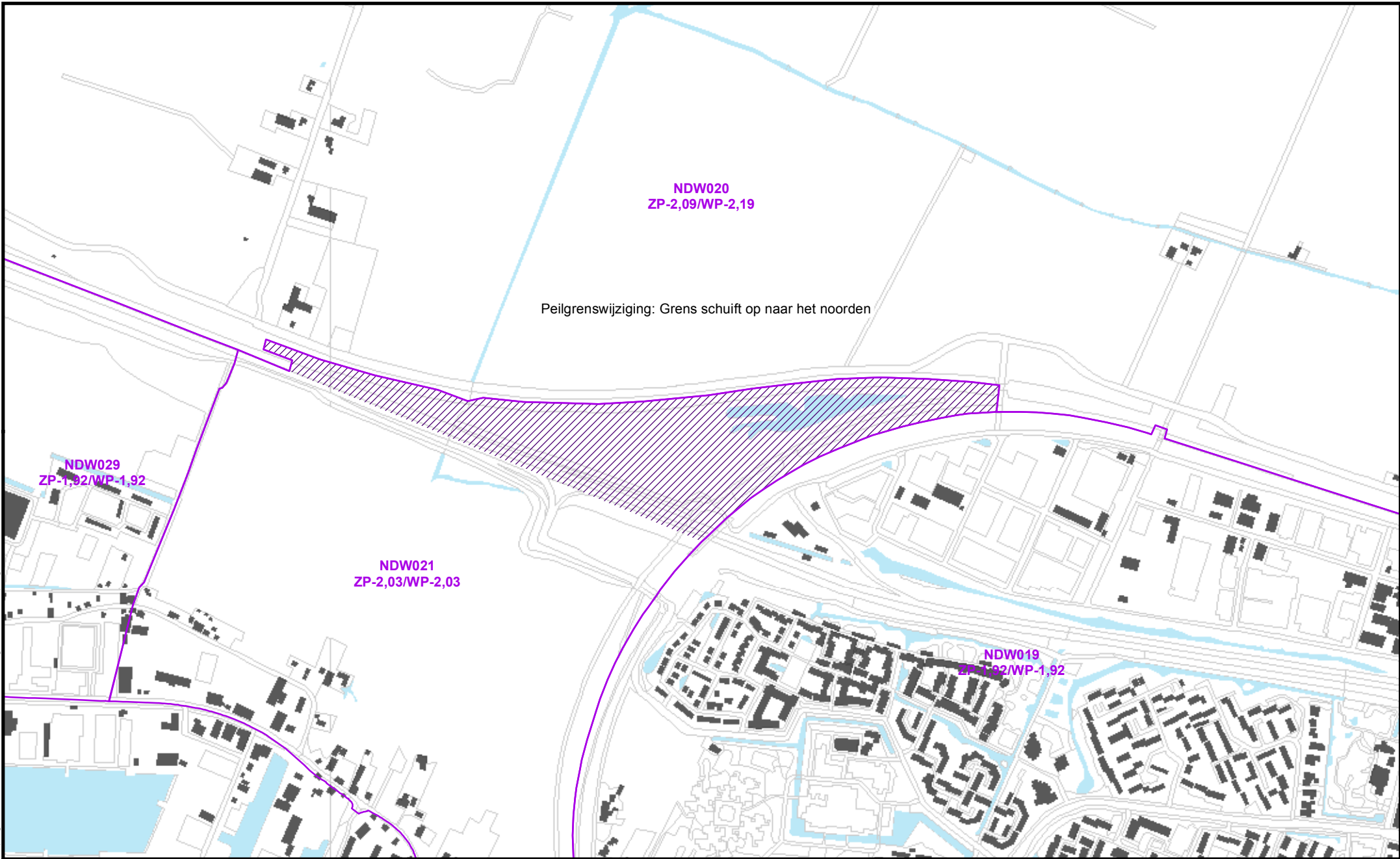
**Legenda:**

 Peilgebieden Vigerend Definitief





<b>PARTIËLE HERZIENINGEN</b>		
Getekend: EZ/JO	<b>SLIEDRECHT WEST HUIDIGE SITUATIE</b>	
Datum: 05-03-2013	Schaal: 1:10.000	Formaat: A4

Hoewel bij de samenstelling van deze kaart de grootste zorgvuldigheid is betracht, kan Waterschap Rivierenland niet garanderen dat de informatie compleet, actueel en/of accuraat is. Waterschap Rivierenland aanvaardt dan ook geen enkele aansprakelijkheid voor schade ontstaan door gebruik van de informatie van deze kaart.



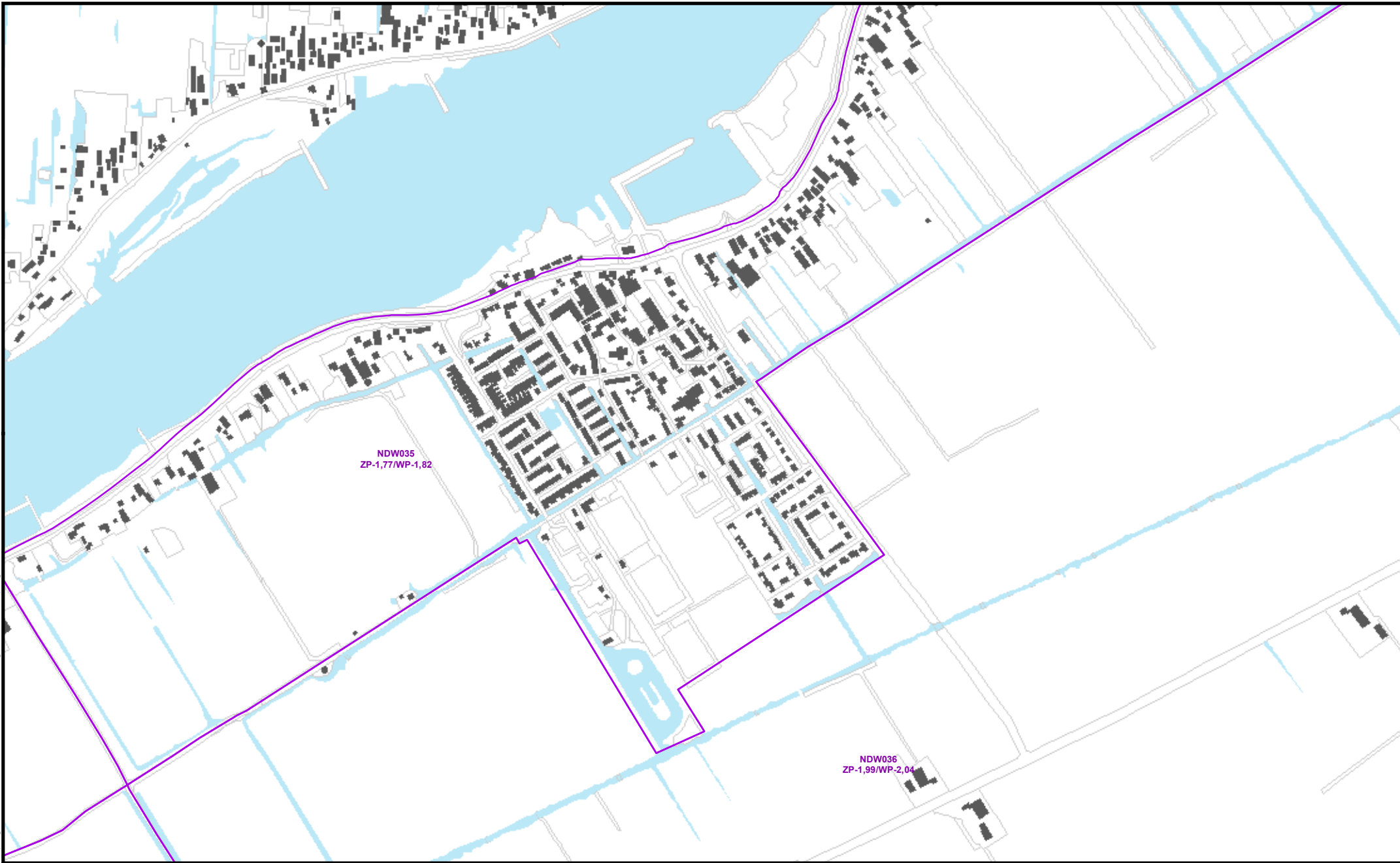
**Legenda:**

-  Peilgebieden voorgesteld
-  herziening




<b>PARTIËLE HERZIENINGEN</b>		
Getekend: EZ/JO	SLIEDRECHT WEST VOORGESTELDE SITUATIE	
Datum: 05-03-2013	Schaal: 1:10.000	Formaat: A4

Hoewel bij de samenstelling van deze kaart de grootste zorgvuldigheid is betracht, kan Waterschap Rivierenland niet garanderen dat de informatie compleet, actueel en/of accuraat is. Waterschap Rivierenland aanvaardt dan ook geen enkele aansprakelijkheid voor schade ontstaan door gebruik van de informatie van deze kaart.



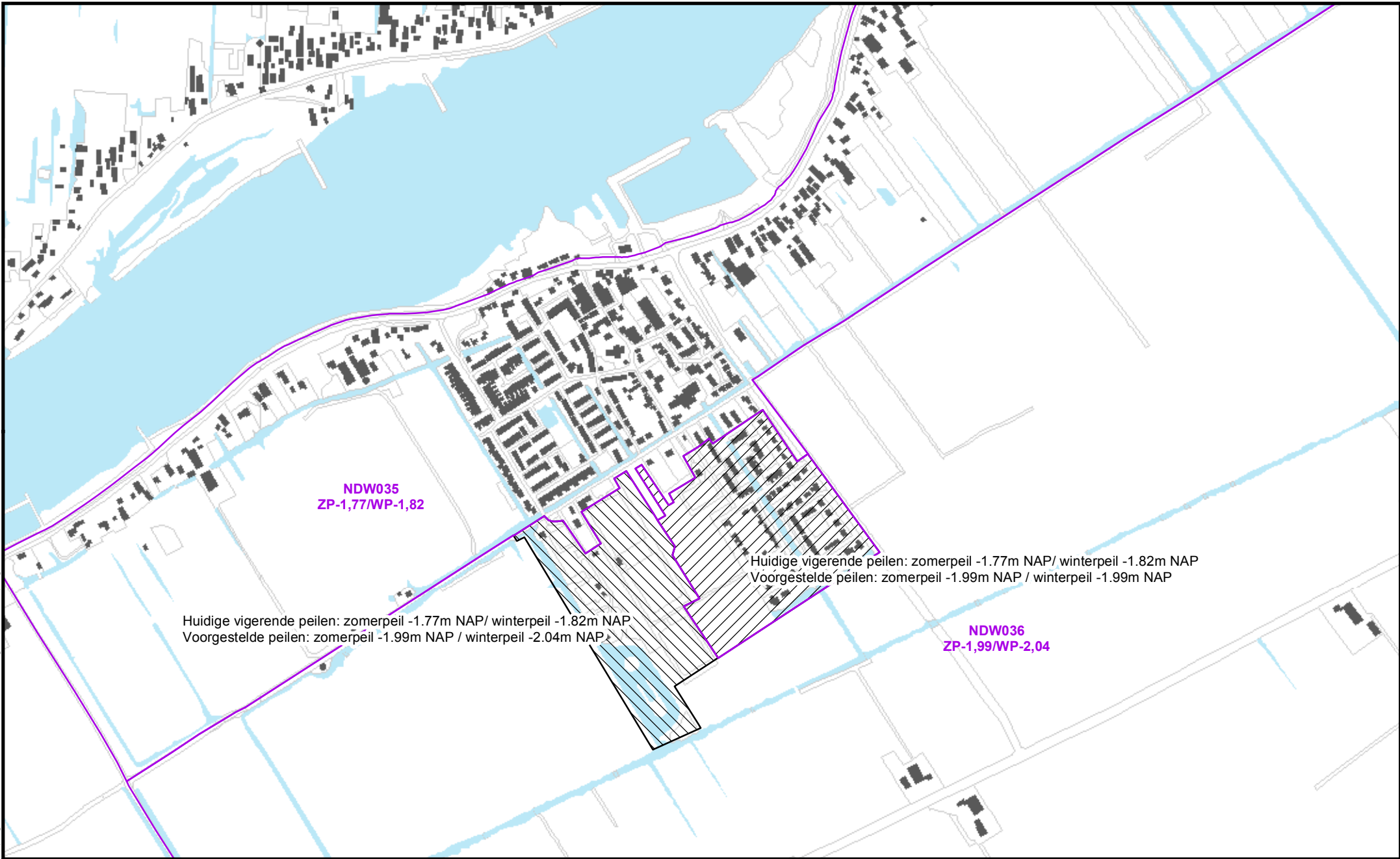
**Legenda:**

 Peilgebieden Vigerend Definitief






<b>PARTIËLE HERZIENINGEN</b>		
Getekend: EZ/JO	<b>STREEFKERK NOORD HUIDIGE SITUATIE</b>	
Datum: 26-02-2013	Schaal: 1:10.000	Formaat: A4

Hoewel bij de samenstelling van deze kaart de grootste zorgvuldigheid is betracht, kan Waterschap Rivierenland niet garanderen dat de informatie compleet, actueel en/of accuraat is. Waterschap Rivierenland aanvaardt dan ook geen enkele aansprakelijkheid voor schade ontstaan door gebruik van de informatie van deze kaart.



**Legenda:**

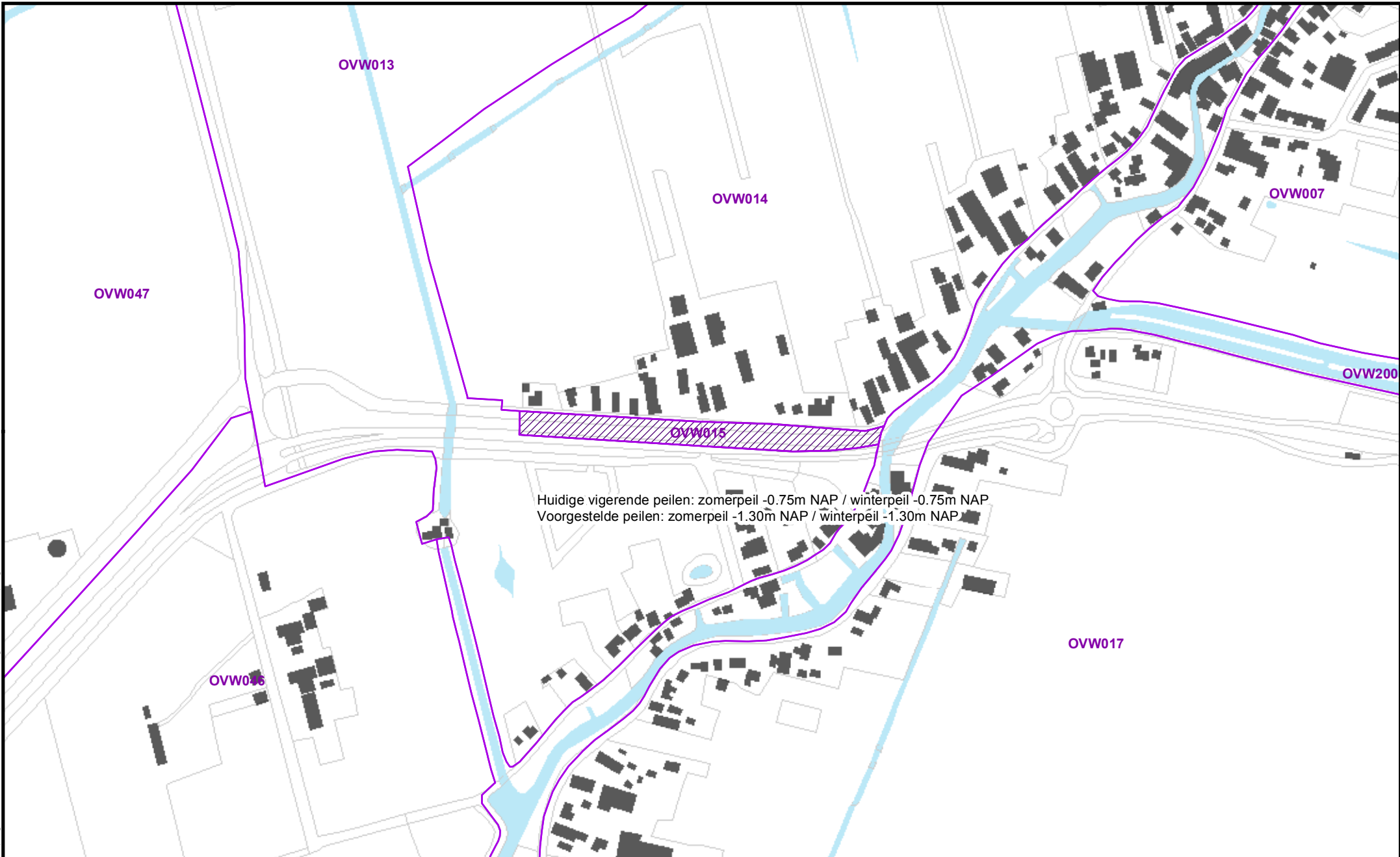
-  Peilgebieden voorgesteld
-  Gebied A
-  Gebied B



**PARTIËLE HERZIENINGEN**

Getekend: EZ/JO	STREEFKERK NOORD VOORGESTELDE SITUATIE	
Datum: 26-02-2013	Schaal: 1:10.000	Formaat: A4

Hoewel bij de samenstelling van deze kaart de grootste zorgvuldigheid is betracht, kan Waterschap Rivierenland niet garanderen dat de informatie compleet, actueel en/of accuraat is. Waterschap Rivierenland aanvaardt dan ook geen enkele aansprakelijkheid voor schade ontstaan door gebruik van de informatie van deze kaart.



Huidige vigerende peilen: zomerpeil -0.75m NAP / winterpeil -0.75m NAP  
 Voorgestelde peilen: zomerpeil -1.30m NAP / winterpeil -1.30m NAP

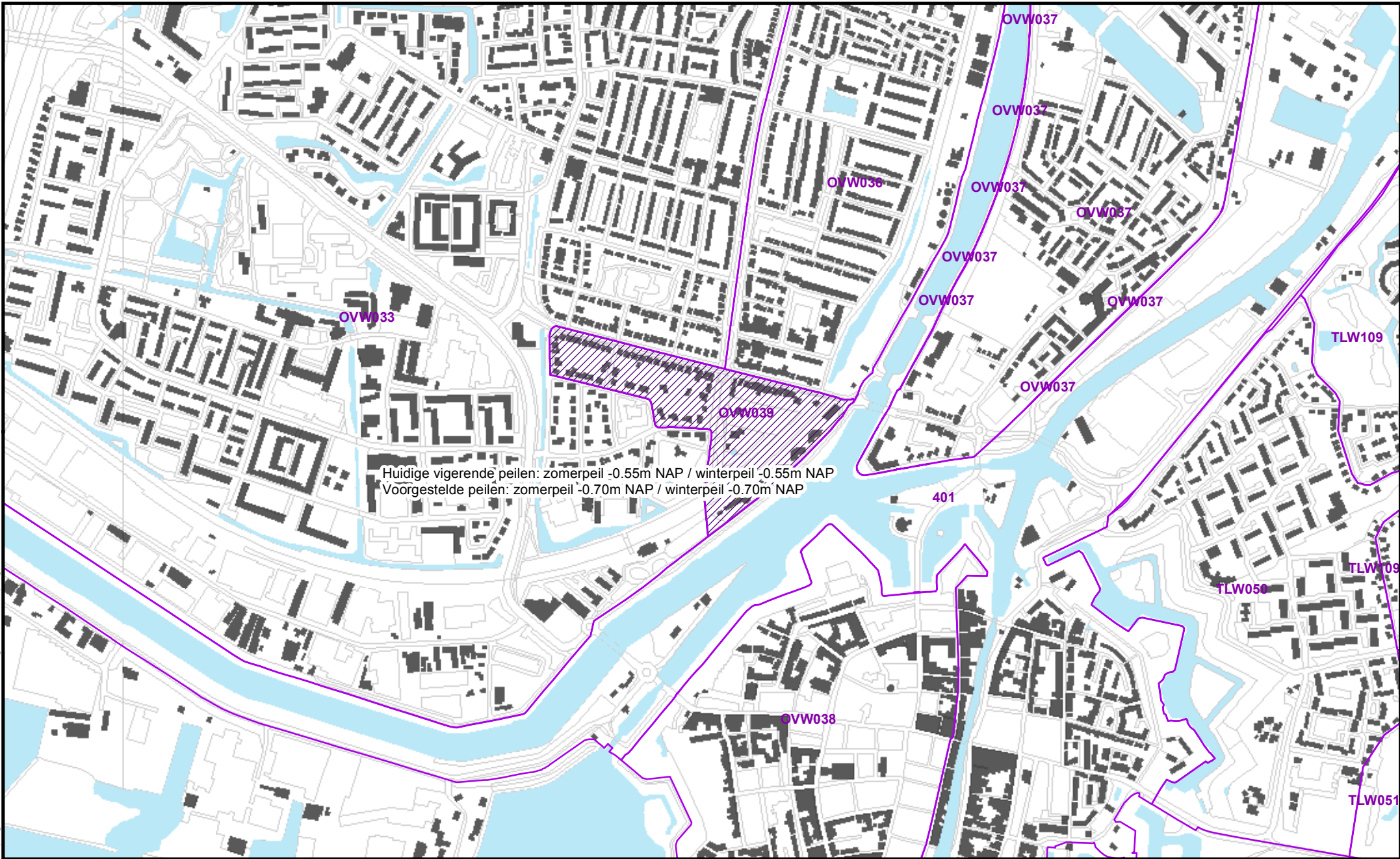


**Legenda:**

- Peilgebieden Vigerend Definitief
- herziening



<b>PARTIËLE HERZIENINGEN</b>		
Getekend: EZ/JO	<b>NIEUWEN DIJK</b>	
Datum: 21-02-2013	Schaal: 1:5.000	Formaat: A4



**Legenda:**

- Peilgebieden Vigerend Definitief
- herziening



**PARTIËLE HERZIENINGEN**

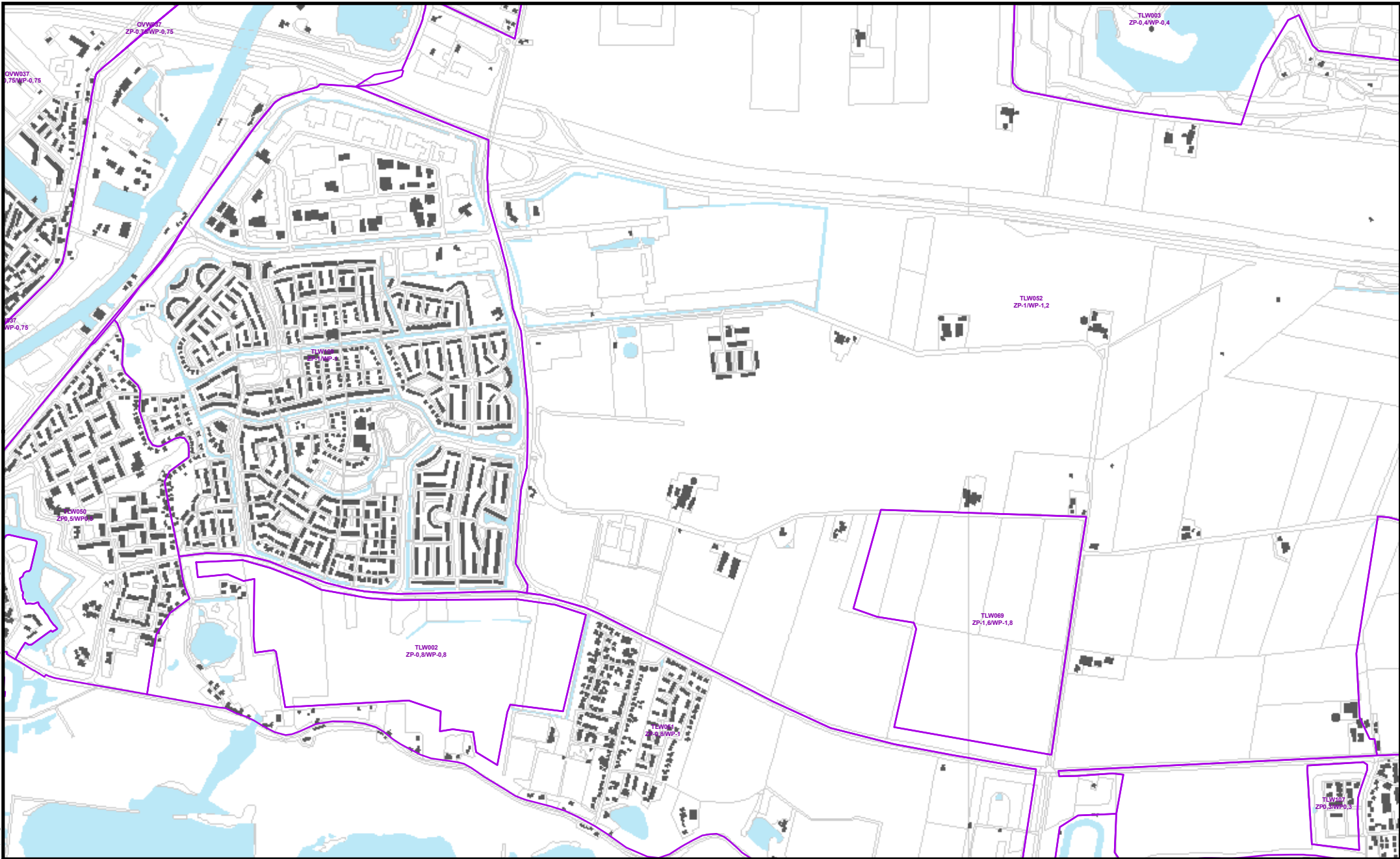
Getekend: EZ/JO

**PLANTSOEN**

Datum: 21-02-2013

Schaal: 1:10.000

Formaat: A4



**Legenda:**

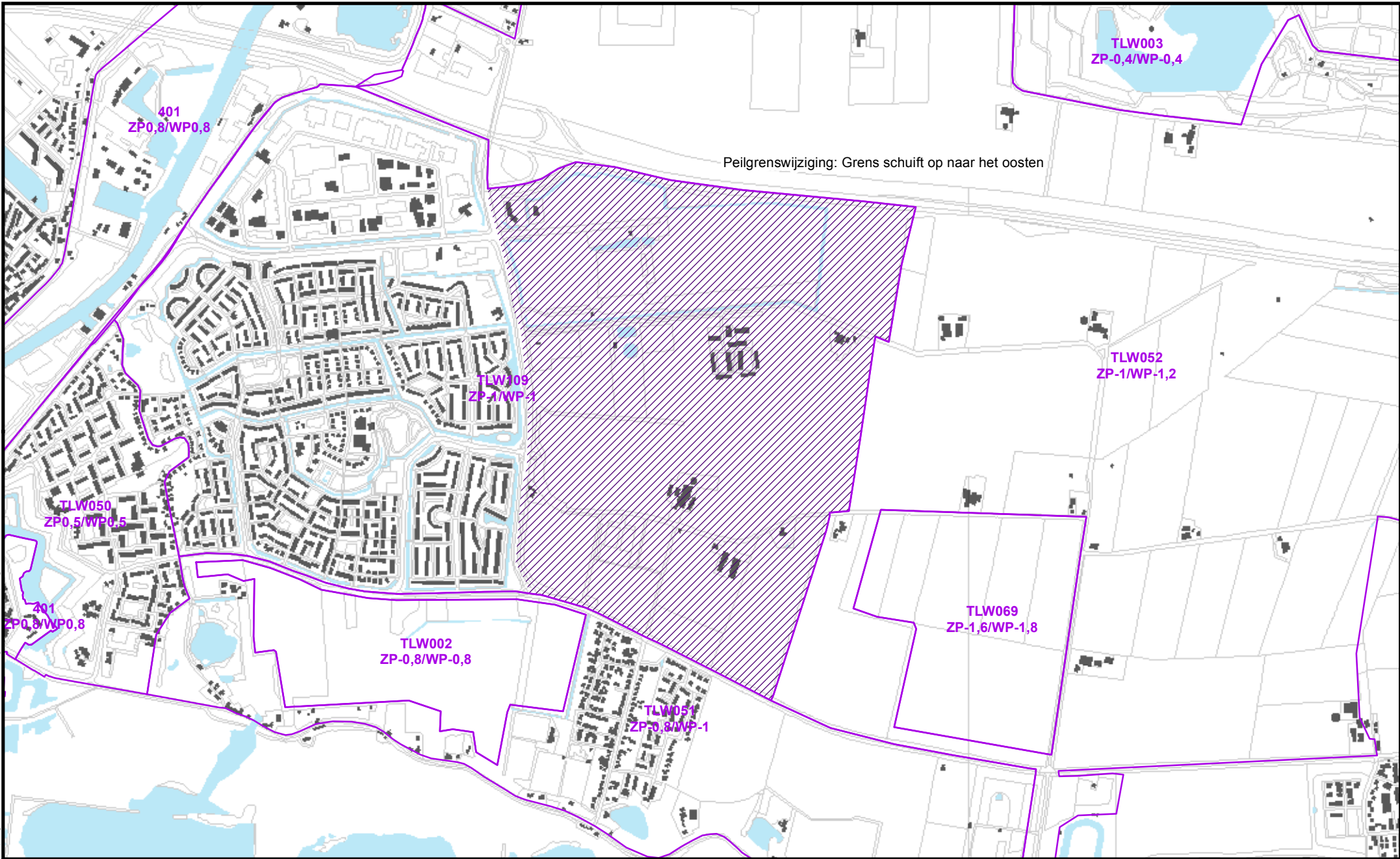
Peilgebieden Vigerend Definitief





<b>PARTIËLE HERZIENINGEN</b>		
Getekend: EZ/JO	<b>GORINCHEM OOST HUIDIGE SITUATIE</b>	
Datum: 05-03-2013	Schaal: 1:15.000	Formaat: A4

Hoewel bij de samenstelling van deze kaart de grootste zorgvuldigheid is betracht, kan Waterschap Rivierenland niet garanderen dat de informatie compleet, actueel en/of accuraat is. Waterschap Rivierenland aanvaardt dan ook geen enkele aansprakelijkheid voor schade ontstaan door gebruik van de informatie van deze kaart.





**Legenda:**

-  Peilgebieden voorgesteld
-  herziening



PARTIËLE HERZIENINGEN		
Getekend: EZ/JO	GORINCHEM OOST VOORGESTELDE SITUATIE	
Datum: 23-04-2013	Schaal: 1:15.000	Formaat: A4

Hoewel bij de samenstelling van deze kaart de grootste zorgvuldigheid is betracht, kan Waterschap Rivierenland niet garanderen dat de informatie compleet, actueel en/of accuraat is. Waterschap Rivierenland aanvaardt dan ook geen enkele aansprakelijkheid voor schade ontstaan door gebruik van de informatie van deze kaart.