

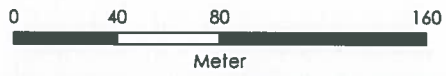
Esri Nederland & Community Maps Contributors


Berebrede- omdernijing (in cm) (met objectID)

- 0 - 30
- 31 - 50
- 51 - 70
- 71 - 100
- 101 - 140

● Meetlocatie

→ Dwarsprofiel



Opdrachtgever:	Gemeente Oudewater		
Project:	Inventarisatie Lange Linschoten		
Onderdeel:	Risicogebieden		
 Tijhuis Ingenieurs BV Softwareweg 4B 3821 BP Amersfoort Tel: 030 6868060 www.tijhuisingenieurs.nl	Schaal :	1 : 2000	Tekeningnummer :
	Formaat :	A3	T117200-TK-06.a
	Gelekd :	I.T.	Datum :
	Gecontroleerd :	L.E.	Datum :
			08-12-2017
			08-12-2017



Esri Nederland & Community Maps Contributors

Bermbreedte- ondermijning (in cm) (met objectID)

- 0 - 30
- 31 - 50
- 51 - 70
- 71 - 100
- 101 - 140

● Meetlocatie

→ Dwarsprofiel

0 40 80 160  
Meter

N

Oudewater  
Esri Nederland & Community  
Maps Contributors

Opdrachtgever:	Gemeente Oudewater		
Project:	Inventarisatie Lange Linschoten		
Onderdeel:	Risicogebieden		
 Tijhuis Ingenieurs BV Softwareweg 4B 3821 BP Amersfoort Tel: 030 6868060 www.tijhuisingenieurs.nl	Schaal	: 1 : 2.000	Tekeningnummer :
	Formaat	: A3	T117200-TK-06.b
	Gelekd	: I.T.	Datum : 08-12-2017
	Gecontroleerd	: L.E.	Datum : 08-12-2017



Esri Nederland & Community Maps Contributors

Bermbreedte- ondermijning (in cm) (met objectID)

- 0 - 30
- 31 - 50
- 51 - 70
- 71 - 100
- 101 - 140

● Meetlocatie

➔ Dwarsprofiel



Opdrachtgever: **Gemeente Oudewater**

Project: **Inventarisatie Lange Linschoten**

Onderdeel: **Risicogebieden**



Tjhuis Ingenieurs BV  
Softwareweg 4B  
3821 BP Amersfoort  
Tel: 030 6868060  
www.tjhuisingenieurs.nl

Schaal : 1 : 2.000

Formaat : A3

Getekend : I.T.

Gecontroleerd : L.E.

Tekeningnummer :

**T117200-TK-06.c**

Datum : 08-12-2017

Datum : 08-12-2017



Esri Nederland & Community Maps Contributors

Bermbreedte- ondermijning (in cm) (met objectID)

- 0 - 30
- 31 - 50
- 51 - 70
- 71 - 100
- 101 - 140

● Meetlocatie

→ Dwarsprofiel



Opdrachtgever: **Gemeente Oudewater**

Project: **Inventarisatie Lange Linschoten**

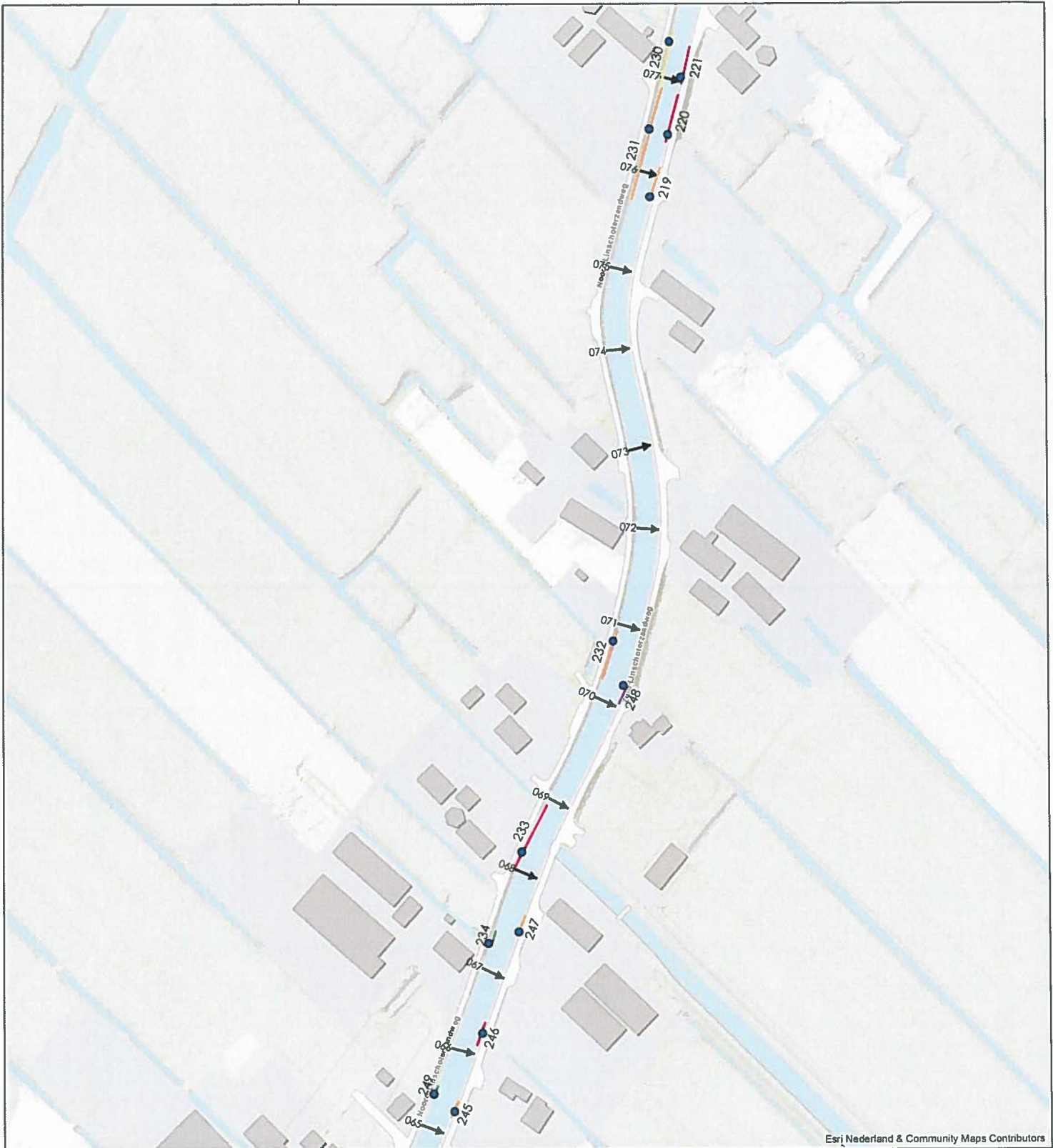
Onderdeel: **Risicogebieden**



Tjhuis Ingenieurs BV  
Softwareweg 4B  
3821 BP Amersfoort  
Tel: 030 6868060  
www.tjhuisingenieurs.nl

Schaal : 1 : 2.000  
Formaat : A3  
Getekend : I.T.  
Gecontroleerd : L.E.

Tekeningnummer :  
**T117200-TK-06.d**  
Datum : 08-12-2017  
Datum : 08-12-2017



Esri Nederland & Community Maps Contributors

Bermbreedte-ondermijning (in cm) (met objectID)

- 0 - 30
- 31 - 50
- 51 - 70
- 71 - 100
- 101 - 140

● Meetlocatie

→ Dwarsprofiel



Oprachtgever: **Gemeente Oudewater**

Project: **Inventarisatie Lange Linschoten**

Onderdeel: **Risicogebieden**



Tjhuis Ingenieurs BV  
Softwareweg 4B  
3821 BP Amersfoort  
Tel: 030 6868060  
www.tjhuisingenieurs.nl

Schaal : 1 : 2.000

Formaat : A3

Getekend : I.T.

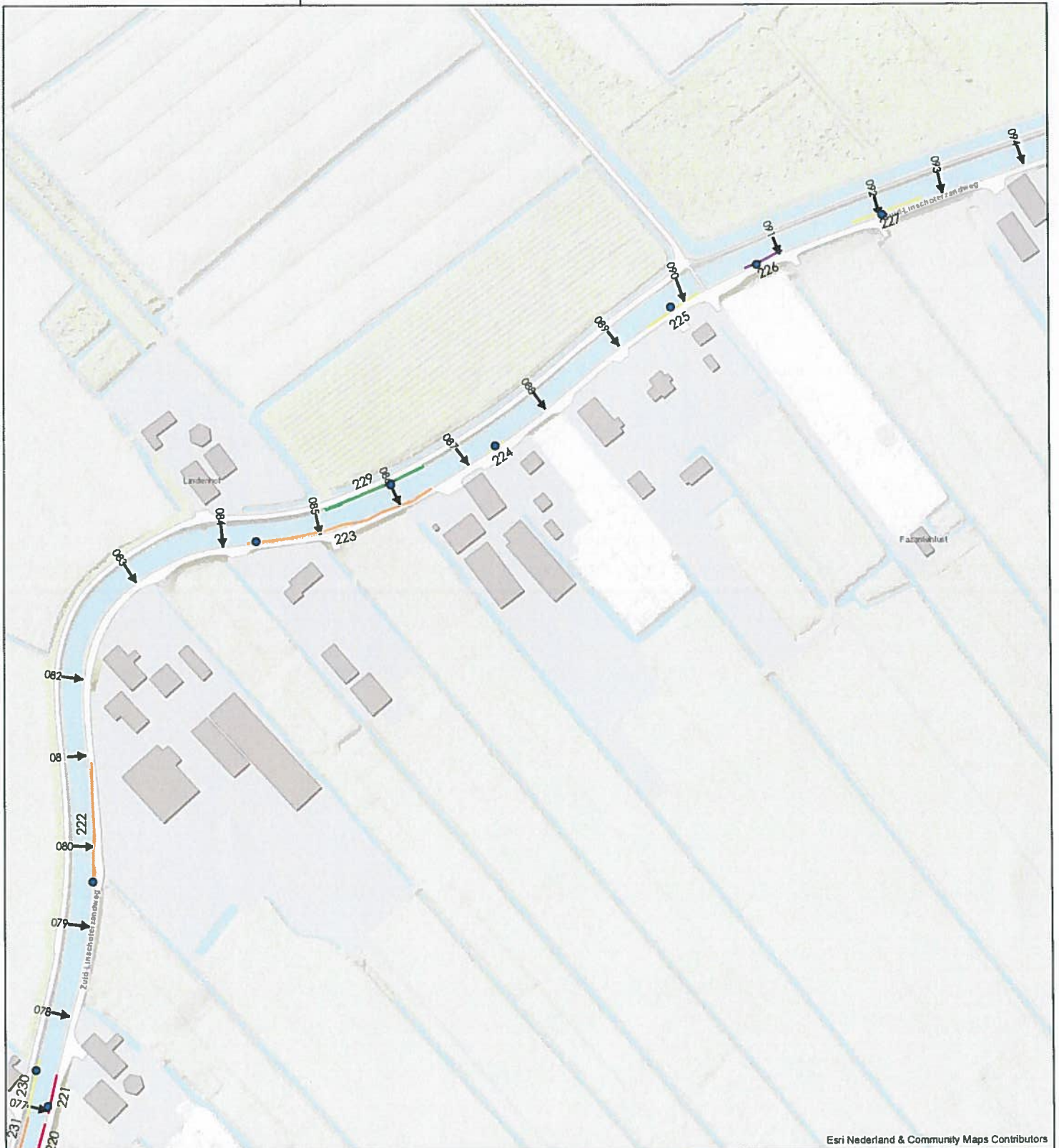
Gecontroleerd : L.E.

Tekeningnummer :

**TI17200-TK-06.e**

Datum : 08-12-2017

Datum : 08-12-2017



Esri Nederland & Community Maps Contributors


Bermbreedte- omdernijning (in cm) (met objectID)

- 0 - 30
- 31 - 50
- 51 - 70
- 71 - 100
- 101 - 140

● Meetlocatie

→ Dwarsprofiel



Opdrachtgever: Gemeente Oudewater			
Project: Inventarisatie Lange Linschoten			
Onderdeel: Risicogebieden			
 Tijhuis Ingenieurs BV Softwareweg 48 3821 BP Amersfoort Tel: 030 6868060 www.tijhuisingenieurs.nl	Schaal : 1 : 2.000	Tekeningnummer : T117200-TK-06.f	
	Formaat : A3	Geleend : I.T.	Datum : 08-12-2017
	Gecontroleerd : L.E.	Datum : 08-12-2017	



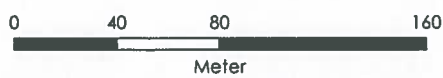
Esri Nederland & Community Maps Contributors


Bermbreedte- ondermijning (in cm) (met objectID)

- 0 - 30
- 31 - 50
- 51 - 70
- 71 - 100
- 101 - 140

● Meetlocatie

➔ Dwarsprofiel



Opdrachtgever:	Gemeente Oudewater			
Project:	Inventarisatie Lange Linschoten			
Onderdeel:	Risicogebieden			
 Tijhuis Ingenieurs BV Softwareweg 4B 3821 BP Amersfoort Tel: 030 6868060 www.tijhuisingenieurs.nl	Schaal	: 1 : 2.000	Tekeningnummer :	
	Formaat	: A3	TI17200-TK-06.g	
	Getekend	: I.T.	Datum	: 08-12-2017
	Gecontroleerd	: L.E.	Datum	: 08-12-2017