

Laagjes

Westersedijk

Molendijk

Numans

Gemaal

Westerse

Westersepolder

Zomerpolderkade

Derde Dwarsweg

A29

113 Numansdorp

Haringvlietbrug

Veerweg

Ben

Polder

Zomerpolderkade

Havenka

Legenda


 Gebiedsgrens

 Peilgebieden

Waterlopen

 boezemwater

 hoofdwatgang

 sloten

grondgebruik

 Akkerbouw



 Tuinbouw

 Grasland

 Fruitteelt

 Natuur

0 250 500 1000 Meter



waterschap
**Hollandse
Delta**

Kaart 2: Grondgebruik (Bron: BRP)

Peilbesluit
Westersepolder

Versie : 23 juli 2009

Schaal : 1:8.000

Project : HWD-WAB-0151

Blad 2 van 12

BBP product

Behoort bij : Rapport/Bestek

Referentie : Refcode1

Auteur : A. Soetens

Gezien :

Planvorming

Voorbereiding

Beheer
Onderhoud

Handelsweg 100 Postbus 4103 2980 GC RIDDERKERK
tel. 088 - 974 30 00 fax 088 - 974 30 01 www.wshd.nl info@wshd.nl

Topografische Ondergrond (c) Topografische Dienst Kadaster, Emmen