
























Legenda

-  Gebiedsgrens
-  Peilgebieden


Waterlopen

-  boezemwater
-  hoofdwatergang
-  sloten

Kunstwerken

-  Brug
-  Noodpomp opstelplaats
-  Coupure
-  Afsluiter
-  Afsluitbare duiker
-  Duiker
-  Gemaal
-  Windmolen
-  Put
-  Afsluitbare Sifon/Hevel
-  Sifon/Hevel
-  Inlaat-, Spui- of keersluis
-  Vaste stuw
-  Stuw niet automatisch
-  Stuw automatisch
-  Vaste dam
-  Verticale verdedigingen (beschoeiing)
-  Overgangszones (plasbermen)
-  Peilschaal
-  Kwaliteitsmeetpunt





kaart 1: Huidige Waterstaatskundige Situatie

Peilbesluit
Molenpolder

Versie : 23 juli 2009		BBP product	
Schaal : 1:8.000		Behoort bij : Rapport/Bestek	
Project : HWD-WAB-0152		Referentie : Refcode1	
Blad 1 van 12		Auteur : A. Soetens	
Gezien :	Planvorming	Vorbereiding	Beheer Onderhoud

Handelsweg 100 Postbus 4103 2980 GC RIDDERKERK
tel. 088 - 974 30 00 fax 088 - 974 30 01 www.wshd.nl info@wshd.nl

Topografische Ondergrond (c) Topografische Dienst Kadaster, Emmen