













LEGENDA

	-1.00 - -0.75		0.25 - 0.50		bemaalingsgebied
	-0.75 - -0.50		0.50 - 0.75		grens peilgebied
	-0.50 - -0.25		0.75 - 1.00		
	-0.25 - 0.00		1.00 - 1.25		
	0.00 - 0.25		1.25 - 1.50		

maaiveldhoogten in meters t.o.v. NAP

PROJECT: PEILBESLUITEN GOEREE-OVERFLAKKEE  
 PROJECTNUMMER: 12070110  
 DATUM: 22 juni 2004  
 SCHAAL: 1 : 20.000  
 TEKENINGNUMMER: 3

Opdrachtgever:  WATERSCHAP GOEREE-OVERFLAKKEE  
 MIDDELHARNIS

Vervaardigd door:  INGENIEURSBUREAU BCC

