


Peilbesluit Eiland van Schalkwijk (2012)

Kaart Ontwerp tweede partiële beziening van het Peilbesluit Eiland van Schalkwijk (2012)

Vastgesteld door het algemeen bestuur van Hoogheemraadschap De Stichtse Rijndlanden in de openbare vergadering.

op *16* juli 2016 te Houten.




























































 Voorzitter
 P.J.M. Poelmann


 Secretaris
 J. Goedhart



Postbusweg 2
 Postbus 550
 3500 GN Houten
 Telefoon: (030) 854 87 00
 Fax: (030) 854 89 88
 E-mail: post@strijd.nl

Legenda

-  Over de KSO
-  Bevoegdheid tot aanpak van overstroming 2
-  Peilbesluit (met code en status)
- Watergang**
-  Finitieve watergang
-  Watergang
-  Finisiering
-  Watergang (overstrooming)
-  Watergang (overstrooming)
-  Watergang (overstrooming)
-  Watergang (overstrooming)
-  Watergang (overstrooming)
-  Watergang (overstrooming)
-  Watergang (overstrooming)
-  Watergang (overstrooming)
-  Watergang (overstrooming)
-  Watergang (overstrooming)
-  Watergang (overstrooming)
-  Watergang (overstrooming)
-  Watergang (overstrooming)
-  Watergang (overstrooming)
-  Watergang (overstrooming)
-  Watergang (overstrooming)
-  Watergang (overstrooming)
-  Watergang (overstrooming)
-  Watergang (overstrooming)
-  Watergang (overstrooming)
-  Watergang (overstrooming)
-  Watergang (overstrooming)
-  Watergang (overstrooming)
-  Watergang (overstrooming)
-  Watergang (overstrooming)
-  Watergang (overstrooming)
-  Watergang (overstrooming)
-  Watergang (overstrooming)
-  Watergang (overstrooming)
-  Watergang (overstrooming)
-  Watergang (overstrooming)
-  Watergang (overstrooming)
-  Watergang (overstrooming)
-  Watergang (overstrooming)
-  Watergang (overstrooming)
-  Watergang (overstrooming)
-  Watergang (overstrooming)
-  Watergang (overstrooming)
-  Watergang (overstrooming)
-  Watergang (overstrooming)
-  Watergang (overstrooming)
-  Watergang (overstrooming)
-  Watergang (overstrooming)
-  Watergang (overstrooming)
-  Watergang (overstrooming)
-  Watergang (overstrooming)
-  Watergang (overstrooming)
-  Watergang (overstrooming)
-  Watergang (overstrooming)
-  Watergang (overstrooming)
-  Watergang (overstrooming)
-  Watergang (overstrooming)

Schaal: 1:15.000



Op deze kaart zijn alleen de watergangen en kunstwerken die bij het waterschap in beheer zijn weergegeven. De ligging van de kunstwerken en watergangen is indicatief.

Ligging van het gebied in het beheersgebied van Hoogheemraadschap De Stichtse Rijnlanden



Dit document is een ontwerp van de afdeling Water, 2006
 Algemeen Beheer en Inhoud
 Project: Overstrooming en overstromingsgevoeligheid
 Document: Peilbesluit Eiland van Schalkwijk
 Datum: 21-12-2015
 Persoon: P.J.M. Poelmann
 Schaal: 1:15.000



Schaal: 1:15.000

Uitsnede plangebied