



ONDERZOEK GEUR EN GEURONDERBOUWING
RANDWEG ONG.
TE NEDERHORST DEN BERG
GEMEENTE WIJDEMEREN



- * Bodem
- * Waterbodem
- * Water
- * Archeologie
- * Ecologie
- * Milieu

Milieu

Onderzoek geur en geuronderbouwing Randweg ong. te Nederhorst den Berg in de gemeente Wijdemeren

Opdrachtgever	Volmer en Partners Arnhemseweg 6 3817 CH Amersfoort
Project	WDM.VPA.GEUR
Rapportnummer	16013080
Versienummer	D1
Status	Eindrapportage
Datum	10 maart 2016
Vestiging	Boxmeer
Opsteller	Drs. R.R.A. Michiels
Paraaf	
Kwaliteitscontrole	Dhr. C.F.H. Rodoe
Paraaf	

INHOUDSOPGAVE

1	INLEIDING	1
2	BELEID EN REGELGEVING	1
3	QUICK SCAN.....	2
	3.1 Inventarisatie plangebied.....	2
	3.2 Knelpunten.....	3
4	GEBIEDSVISIE	4
5	SAMENVATTING EN CONCLUSIE	5

BIJLAGEN:

1. Geurverordening Bestemmingsplan 'Overmeer-Zuid'
2. Berekeningsresultaten

1 INLEIDING

Econsultancy heeft van Volmer en Partners het verzoek gekregen een onderzoek uit te voeren om een geurverordening op te stellen voor de bestemmingsplanwijziging van het perceel Randweg ong. te Nederhorst den Berg in de gemeente Wijdmeren.

Het onderzoek geur en geuronderbouwing is uitgevoerd in het kader van een bestemmingsplanwijziging. De geurverordening heeft als doel om de ontwikkeling op het perceel aan de Randweg binnen de milieuhygiënische randvoorwaarden mogelijk te maken.

2 BELEID EN REGELGEVING

De gemeenteraad is bevoegd om in een verordening een andere waarde of afstand te stellen dan de wettelijke waarden en afstanden van artikel 3 en 4 van de Wet geurhinder en veehouderij (Wgv). Deze bevoegdheid staat in artikel 6 Wgv.

De basis van een verordening is een gemeentelijke visie. Op grond van zo'n gebiedsvisie, stelt de gemeenteraad eigen maximaal toegestane waarden en afstanden in de verordening vast. Daarmee bepaalt ze de uitbreidingsmogelijkheden voor veehouderijen én de verwachte geurhinder voor de geurgevoelige objecten.

Uit artikel 6 van de Wgv volgt expliciet dat dit 'bij gemeentelijke verordening' gaat: dus door de gemeenteraad. De eigen waarden en afstanden komen in plaats van de wettelijke normstelling. De gemeente gebruikt die waarden en afstanden bij verlening van de omgevingsvergunning milieu en het toetsen aan artikel 3.115 en verder van het Activiteitenbesluit. Dat geldt ook, als de provincie het bevoegde gezag is voor een veehouderij. Die andere waarden en afstanden veranderen overigens niets aan de beoordelingsmethode zelf. Er wordt alleen met de andere waarden en afstanden gerekend.

Om te bepalen of een geurverordening nodig is:

- Onderzoek met een globale analyse (een 'quick scan') of de wettelijke normstelling tot knelpunten leidt
- Kijk voor de gebieden met knelpunten of afwijken van de wettelijke waarden een oplossing biedt
- Stel een gebiedsvisie en een verordening op

De gemeente legt de gebiedsafbakening en het beschermingsniveau van het gekozen scenario vast in de gemeentelijke geurverordening. Een gebiedsvisie op zichzelf heeft geen juridische status. Daarom bepaalt artikel 6 van de Wet geurhinder en veehouderij (Wgv) dan ook dat het met een gemeentelijke verordening moet. Een geurverordening op grond van artikel 6 Wet geurhinder en veehouderij (Wgv) kan zowel voor de gehele gemeente als voor één bestemmingsplan worden vastgesteld. Uit de verordening moet in ieder geval duidelijk blijken wat de grenzen zijn van de (deel)gebieden en wat de maximale geurbelasting en de minimumafstanden zijn in een gebied. De nieuwe normen gelden per geurgevoelig object. De provincie en buurgemeenten zijn ook gebonden aan de nieuwe afwijkende normen, als zij het bevoegd gezag zijn.

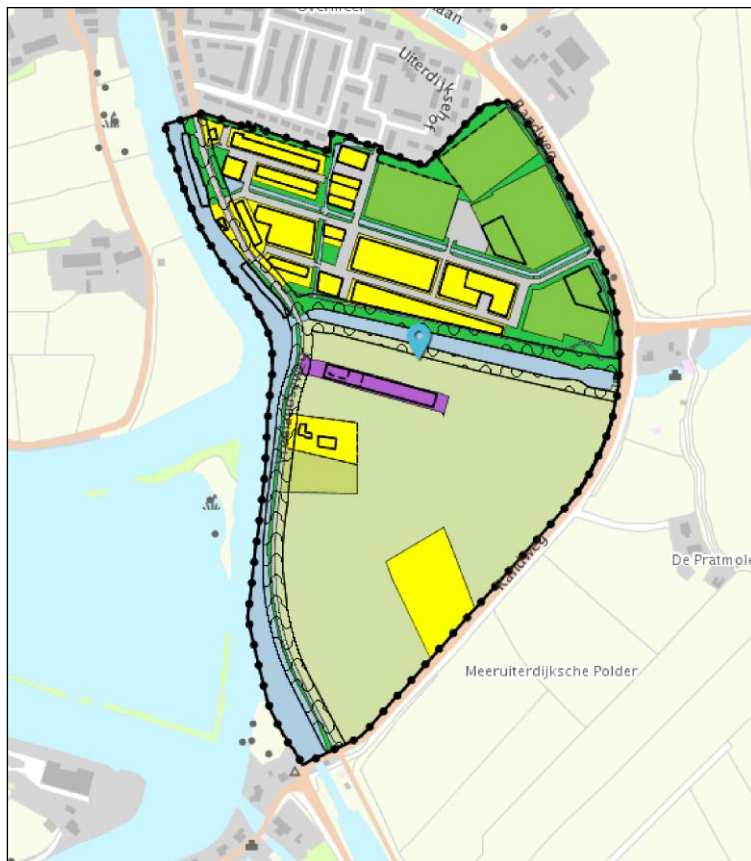
De gemeente Wijdmeren heeft aangegeven dat het gewenst is om het plangebied te beperken tot het bestemmingsplan 'Overmeer-zuid' (onherroepelijk d.d. 25 september 2014). Op grond van artikel 6 (Wgv) wordt de geurverordening op bestemmingsplanniveau vastgesteld. De verordening is van toepassing op bestaande en geplande veehouderijen, gelegen in het bestemmingsplan 'Overmeer-Zuid' die geurhinder veroorzaken op een geurgevoelig object (artikel 4 Wgv en paragraaf 3.5.8 AB).

3 QUICK SCAN

Voor de quick scan worden gegevens verzameld over de veehouderijen in de gemeente en wordt de geurbelasting berekend die ze veroorzaken op de geurgevoelige objecten. Hieruit blijkt of er knelpunten zijn. Knelpunten zijn zo'n hoge geurbelasting op geurgevoelige objecten dat veel geurhinder waarschijnlijk is of te beperkte ontwikkelingsmogelijkheden voor veehouderijen of recreatie.

3.1 Inventarisatie plangebied

Het plangebied bestaat uit het bestemmingsplan 'Overmeer-zuid' (zie Figuur 3.1). Het plangebied is buiten de bebouwde kom gelegen aan de zuidzijde van Nederhorst den Berg. Het wordt aan de oostzijde begrenst door de Randweg en ten westen door de Vreelandseweg. De noordzijde wordt begrenst door de kern van Nederhorst den Berg. De woonkern wordt naar het zuiden toe uitgebreid, waardoor een agrarisch cluster (Middenweg 14) binnen de woonwijk komt te liggen. Dit agrarische cluster zal verplaatst worden naar het zuiden van het bestemmingsplan. Het gebied is momenteel een weidegebied. De gemeente ligt niet in een concentratiegebied conform de Wet Meststoffen bijlage 1. Hierdoor bedraagt binnen de bebouwde kom de voorgrond geurbelasting $2 \text{ ou}_E/\text{m}^3$ en voor geurgevoelige objecten buiten de bebouwde kom $8 \text{ ou}_E/\text{m}^3$ (Wgv artikel 3 lid 1 onder c & d). De afstand tussen een veehouderij en een gevoelig object is binnen de bebouwde kom 100 meter en buiten de bebouwde kom 50 meter.



Figuur 3.1: Bestemmingsplan Overmeer-Zuid (bron: ruimtelijkeplannen.nl)

3.2 Knelpunten

De gemeente Wijdmeren geeft aan dat binnen het bestemmingsplan er op dit moment geen agrarische bedrijven met een vergunde geuruitstoot zijn gelegen. Het reeds aanwezige bedrijf aan de Midtenweg 14 wordt verplaatst naar het zuiden van het bestemmingsplan. Het plan voorziet in de realisatie van een veehouderij met twee woningen in het zuiden van het bestemmingsplan (zie Figuur 3.2). De afstand van de woningen (geurgevoelig objecten) tot de agrarische activiteit bevindt zich op circa 26 meter. Het plangebied voldoet daardoor niet aan de afstandsnorm van ten minste 50 meter tot een veehouderij (Activiteitenbesluit Milieubeheer, artikel 3.116, lid 3). De geplande agrarische activiteit is de enige agrarische activiteit binnen het bestemmingsplan 'Overmeer-Zuid'.



Figuur 3.2: Ligging en indeling geplande veehouderij

Het geplande agrarische bedrijf heeft een geurdepositie van 1.239 ou_E/s (zie tabel 3.1). Dit blijkt uit het aantal dieren vermenigvuldigt met de depositie per dier. De gegevens zijn aangeleverd door de gemeente Wijdmeren. De geurnorm die geldt voor het gebied is 8 ou_E/m³ (Wgv artikel 3 lid 1 onder d). Er is uitgegaan van een natuurlijke ventilatie en dat de emissiebron midden in de stal gepositieerd is.

Tabel 3.1: Berekening geurdepositie

diercategorie	diersoort	gemiddeld	depositie per dier	totaal depositie gemiddeld
102	jongvee >1 jaar	0	0	0
115	startkalf rosé of roodvlees	3,7	35,6	132
120	weide- en zoogkoe	13,3	0	0
122	roodvlees > 3 maanden	31,1	35,6	1.107
				1.239

De gegevens zijn ingevoerd in het verspreidingsmodel V-Stacks gebied. De resultaten van de berekening zijn in tabel 3.2 en bijlage 2 weergegeven.

Tabel 3.2: Resultaten V-Stacks berekening

naam	Xcoördinaat	Ycoördinaat	geurnorm	geurbelasting
woning 1	131.942	473.116	8,0	1,5
woning 2	131.964	473.133	8,0	1,9

Geconcludeerd kan worden dat in het geval van beide woningen er geen overschrijding voor geurbelasting geconstateerd is (de geurbelasting voor beide woningen is lager dan de geurnorm van 8 ou_E/m³). Er wordt niet voldaan aan de afstandsnorm van ten minste 50 meter tot een veehouderij.

4 GEBIEDSVISIE

Met een gebiedsvisie wordt voor gebieden met knelpunten een visie opgesteld. Het doel van deze gebiedsvisie is het onderbouwen waarom de gemeente wil afwijken van de wettelijke normstelling uit de Wet geurhinder en veehouderij (Wgv). De kernvraag die centraal staat bij de gebiedsvisie is:

Is realisatie van de ruimtelijke visie van de gemeente mogelijk met de algemene waarden uit de Wgv of is daarvoor in sommige gebieden een afwijkend beschermingsniveau nodig?

De ruimtelijke visie van de gemeente Wijdmeren is om de kern van Nederhorst den Berg naar het zuiden uit te breiden en het agrarische cluster aan de Middenweg 14 te verplaatsen naar het zuiden van het bestemmingsplan 'Overmeer-Zuid'. In § 3.2 is gebleken dat er geen overschrijdingen zijn geconstateerd conform de Wgv (artikel 3 lid 1 onder d) voor de geurbelasting op de geplande woningen. Echter blijkt dat het plangebied niet voldoet aan de afstandsnorm van ten minste 50 meter tot een veehouderij (Activiteitenbesluit Milieubeheer, artikel 3.116, lid 3). De afstand tussen de twee woningen en de agrarische activiteit is namelijk circa 26 meter. Hierdoor ontstaat een knelpunt als de gemeente de wettelijke normen uit de Wgv toepast.

Momenteel is het gebied waar het plan gepland is weidegebied. Daardoor is er theoretisch genoeg ruimte om de afstand tussen de woning en de agrarische activiteit te vergroten. Hierdoor zou de visie van de gemeente gerealiseerd kunnen worden. Echter zo blijkt, dat de gemeente Wijdmeren wil afwijken van de wettelijke normstelling uit de Wgv omdat het alternatief financieel niet doelmatig wordt geacht. Daarom is gekozen om de gemeentelijke ruimtelijke visie via beleid te realiseren. Een afstandsverkorting van 50 meter naar 25 meter door middel van het opstellen van een verordening (Wgv artikel 6) is een mogelijke oplossing.

Geadviseerd wordt om door middel van een geurverordening een afstandsverkorting mogelijk te maken naar 25 meter conform de Wgv artikel 6 lid 3 onder b. Doordat er maar een (gepland) agrarisch bedrijf aanwezig is en deze maar invloed heeft op twee geurgevoelige objecten in het bestemmingsplan zijn er, op dit moment, geen gevolgen van een verkorte afstand voor omliggende geurgevoelige objecten en agrarische bedrijven, zowel binnen als buiten het bestemmingsplan.

5 SAMENVATTING EN CONCLUSIE

Econsultancy heeft van Volmer en Partners het verzoek gekregen een onderzoek uit te voeren om een geurverordening op te stellen voor de bestemmingsplanwijziging van het perceel Randweg ong. te Nederhorst den Berg in de gemeente Wijdmeren. Het onderzoek geur en geuronderbouwning is uitgevoerd in het kader van een bestemmingsplanwijziging. De geurverordening heeft als doel om de ontwikkeling op het perceel aan de Randweg binnen de milieuhygiënische randvoorwaarden mogelijk te maken.

De gemeente Wijdmeren heeft aangegeven dat het gewenst is om het plangebied te beperken tot het bestemmingsplan 'Overmeer-zuid' (onherroepelijk d.d. 25 september 2014). Op grond van artikel 6 (Wgv) wordt de geurverordening op bestemmingsplanniveau vastgesteld. De verordening is van toepassing op bestaande en geplande veehouderijen, gelegen in het bestemmingsplan 'Overmeer-Zuid' die geurhinder veroorzaken op een geurgevoelig object (artikel 4 Wgv en paragraaf 3.5.8 AB).

De gemeente Wijdmeren geeft aan dat binnen het bestemmingsplan er op dit moment geen agrarische bedrijven met een vergunde geuruitstoot zijn gelegen. Het reeds aanwezige bedrijf aan de Middenweg 14 wordt verplaatst naar het zuiden van het bestemmingsplan. Het plan voorziet in de realisatie van een veehouderij met twee woningen in het zuiden van het bestemmingsplan. De afstand van de woningen (geurgevoelig objecten) tot de agrarische activiteit bevindt zich op circa 26 meter. Het plangebied voldoet daardoor niet aan de afstandsnorm van ten minste 50 meter tot een veehouderij (Activiteitenbesluit Milieubeheer, artikel 3.116, lid 3). De geplande agrarische activiteit is de enige agrarische activiteit binnen het bestemmingsplan 'Overmeer-Zuid'.

Het geplande agrarische bedrijf heeft een geurdepositie van 1.239 ou_E/s (zie tabel 3.1). Dit blijkt uit het aantal dieren vermenigvuldigt met de depositie per dier. De gegevens zijn aangeleverd door de gemeente Wijdmeren. De geurnorm die geldt voor het gebied is 8 ou_E/m^3 (Wgv artikel 3 lid 1 onder d). Er is uitgegaan van een natuurlijke ventilatie en dat de emissiebron midden in de stal gepositieerd is. Geconcludeerd kan worden dat in het geval van beide woningen er geen overschrijding voor geurbelasting geconstateerd is (de geurbelasting voor beide woningen is lager dan de geurnorm van 8 ou_E/m^3). Er wordt niet voldaan aan de afstandsnorm van ten minste 50 meter tot een veehouderij.

Geadviseerd wordt om door middel van een geurverordening een afstandsverkorting mogelijk te maken naar 25 meter conform de Wgv artikel 6 lid 3 onder b. Doordat er maar een (gepland) agrarisch bedrijf aanwezig is en deze maar invloed heeft op twee geurgevoelige objecten in het bestemmingsplan zijn er, op dit moment, geen gevolgen van een verkorte afstand voor omliggende geurgevoelige objecten en agrarische bedrijven, zowel binnen als buiten het bestemmingsplan. Een concept geurverordening is toegevoegd als bijlage 1.



Econsultancy is een onafhankelijk adviesbureau. Wij bieden realistisch advies en concrete oplossingen voor milieuvraagstukken en willen daarmee een bijdrage leveren aan een duurzaam en verantwoord gebruik van onze leefomgeving.

Diensten

Wij kunnen u van dienst zijn met een uitgebreid scala aan onderzoeken op het gebied van bodem, waterbodem, water, archeologie, ecologie en milieu. Op www.econsultancy.nl vindt u uitgebreide informatie over de verschillende onderzoeken.

Werkwijze

Inzet en professionele betrokkenheid kenmerkt onze diensten. De verantwoordelijke projectleider is het eenduidige aanspreekpunt voor de klant en draagt zorg voor alle aspecten van het project: kwaliteit, tijd, geld, communicatie en organisatie. De kernwaarden deskundig, vertrouwd, betrokken, flexibel, zorgvuldig en vernieuwend zijn een belangrijke leidraad in ons handelen.

Kennis

Het deskundig begeleiden van onze opdrachtgevers vraagt om betrokkenheid bij en kennis van de bedoelingen van de opdrachtgever. Het vereist ook gedegen en actuele vakinhoudelijke kennis. Alle beschikbare kennis wordt snel en effectief ingezet. De medewerkers vormen ons belangrijkste kapitaal. Persoonlijke en inhoudelijke ontwikkeling staat centraal want het werk vraagt steeds om nieuwe kennis en nieuwe verantwoordelijkheden.

Creativiteit

Onze medewerkers zijn in staat om buiten de geijkte kaders een oplossing te zoeken met in achtname van de geldende wet- en regelgeving. Oplossingen die bedoeld zijn om snel en efficiënt het doel van de opdrachtgever te bereiken.

Kwaliteit

Er wordt continue gestreefd naar het verhogen van de professionaliteit van de dienstverlening. Het leveren van diensten wordt intern op een dusdanige wijze georganiseerd dat het gevraagde resultaat daadwerkelijk op een zo effectief en efficiënt mogelijke wijze wordt voortgebracht. Hierbij staat de klanttevredenheid centraal. Het kwaliteitssysteem van Econsultancy voldoet aan de NEN-EN-ISO 9001: 2008. Tevens is Econsultancy gecertificeerd voor diverse protocollen en beoordelingsrichtlijnen.

Oprachtgevers

Econsultancy heeft sinds haar oprichting in 1996 al meer dan tienduizend projecten uitgevoerd. Projecten in opdracht van particulier tot de Rijksoverheid, van het bedrijfsleven tot non-profit organisaties. De projecten kennen een grote diversiteit en hebben in sommige gevallen uitsluitend een onderzoekend karakter en zijn in andere gevallen meer adviserend. Steeds vaker wordt onderzoek binnen meerdere disciplines door onze opdrachtgevers verlangd. Onze medewerkers zijn in staat dit voor de opdrachtgever te coördineren en zelf (deel)onderzoeken uit te voeren. Ter illustratie van de veelvoud en veelzijdigheid van de projecten in de werkvelden bodem, waterbodem, ecologie, archeologie, water en milieu kunnen uitgebreide referentielijsten worden verschaft.

Vestiging Limburg

Rijksweg Noord 39
6071 KS Swalmen
Tel. 0475 - 504961
Swalmen@econsultancy.nl

Vestiging Gelderland

Fabriekstraat 19c
7005 AP Doetinchem
Tel. 0314 - 365150
Doetinchem@econsultancy.nl

Vestiging Brabant

Rapenstraat 2
5831 GJ Boxmeer
Tel. 0485 - 581818
Boxmeer@econsultancy.nl



E-MAIL
info@
econsultancy.nl
INTERNET
econsultancy.nl



BIJLAGE 1 GEURVERORDENING BESTEMMINGSPLAN 'OVERMEER-ZUID'

Artikel 1 Begripsomschrijving

De begrippen die in deze verordening worden gehanteerd zijn gelijk aan de overeenkomende begrippen in de Wet geurhinder en veehouderij (Wgv), het Activiteitenbesluit (AB) en de bijbehorende uitvoeringsregeling (Regeling geurhinder en veehouderij).

Artikel 2 Wettelijke grondslag

Op grond van artikel 6 van de Wgv is deze verordening opgesteld. Tevens is er rekening gehouden met de voorwaarden uit artikel 8 en 9 van de Wgv.

Artikel 3 Aangepaste geurnorm en afstanden

Het gebied waarop dit artikel betrekking is het bestemmingsplan 'Overmeer-Zuid' in Nederhorst den Berg in de gemeente Wijdmeren. In afwijking van de afstand (de afstandsnorm) van 50 meter (Wgv artikel 4 lid 1 onder b) is voor dit gebied een afwijkende afstandsnorm van 25 meter van toepassing.

Artikel 4 Onderbouwing

Voor de onderbouwing en motivering van deze verordening wordt verwezen naar het rapport 'Onderzoek geur en geuronderbouwing', Econsultancy, d.d. 10 maart 2016 met documentnummer: 16013080.

Artikel 5 Inwerkingtreding en citeren

1. Deze verordening treedt in werking met ingang van de eerste dag na die van bekendmaking.
2. De verordening kan worden geciteerd als 'Geurverordening Bestemmingsplan 'Overmeer-Zuid gemeente Wijdmeren'.

BIJLAGE 2 BEREKENINGSRESULTATEN

Naam van de berekening: Nog niet bekend

Gemaakt op: 9-03-2016 11:52:27

Rekentijd: 0:00:01

Naam van het bedrijf: Randweg Nederhorst den Berg

Berekende ruwheid: 0,11 m

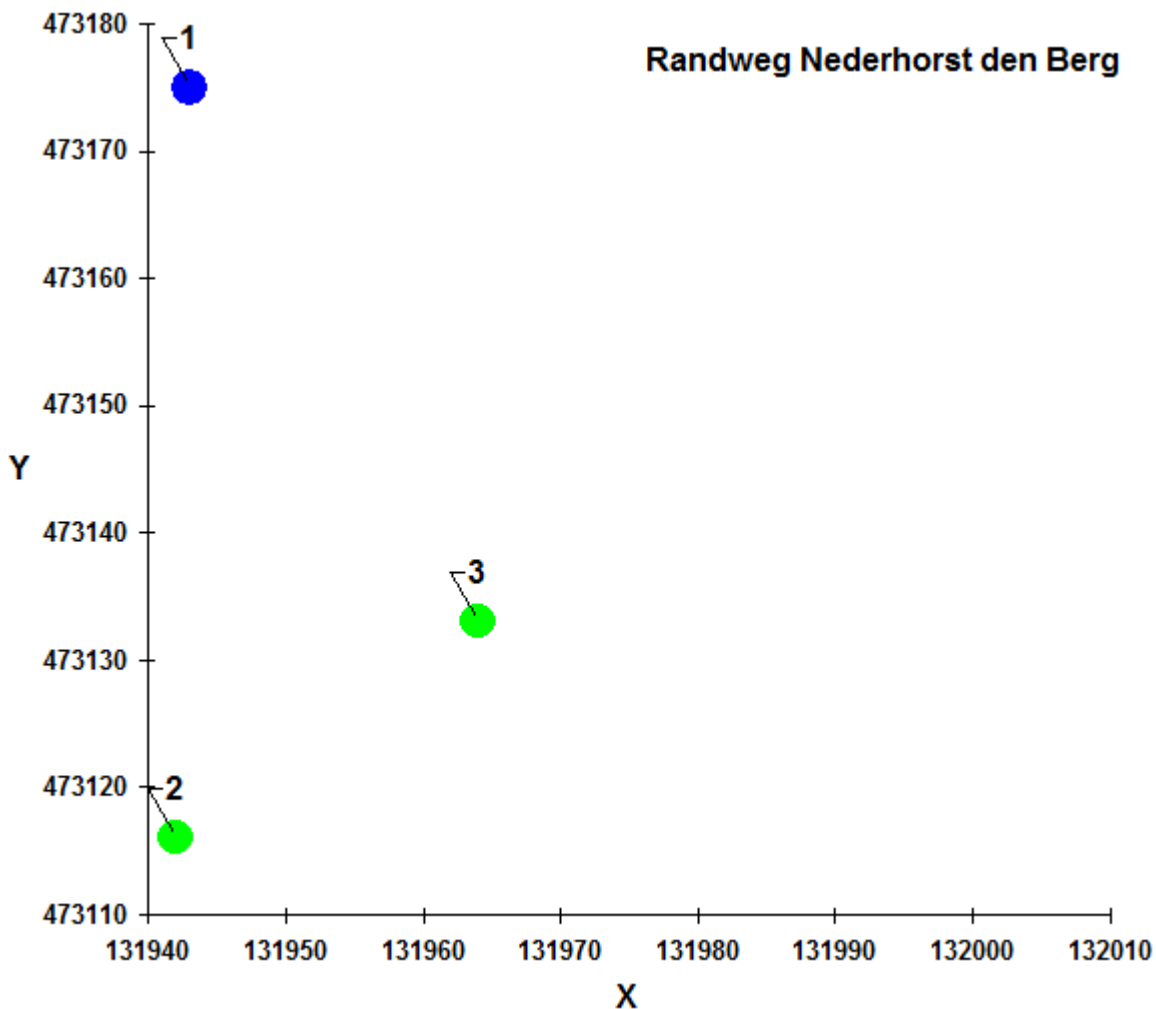
Meteo station: Schiphol

Brongegevens:

Volgnr.	BronID	X-coord.	Y-coord.	EP Hoogte	Gem.geb. hoogte	EP Diam.	EP Uitr. snelh.	E-Aanvraag
1	Stal Randweg	131 943	473 175	3,0	6,0	0,50	0,40	1 239

Geur gevoelige locaties:

Volgnummer	GGLID	Xcoördinaat	Ycoördinaat	Geurnorm	Geurbelasting
2	Bouwvlak 1	131 942	473 116	8,0	1,5
3	Bouwvlak 2	131 964	473 133	8,0	1,9



Kolom1	diercategorie	diersoort	gemiddeld	aantal in berekening	depositie per dier	totaal depositie gemiddeld	totaal depositie in berekening
A3	102	jongvee >1 jr	0	0	0	0	0
A4	115	startkalf rosé of roodvlees	3,7	3,7	35,6	132	132
A1	120	weide- en zoogkoe	13,3	13,3	0	0	0
A6	122	roodvlees > 3 mnd	31,1	15	35,6	1107	534
						1239	666



Econsultancy is een onafhankelijk adviesbureau. Wij bieden realistisch advies en concrete oplossingen voor milieuvraagstukken en willen daarmee een bijdrage leveren aan een duurzaam en verantwoord gebruik van onze leefomgeving.

Diensten

Wij kunnen u van dienst zijn met een uitgebreid scala aan onderzoeken op het gebied van bodem, waterbodem, water, archeologie, ecologie en milieu. Op www.econsultancy.nl vindt u uitgebreide informatie over de verschillende onderzoeken.

Werkwijze

Inzet en professionele betrokkenheid kenmerkt onze diensten. De verantwoordelijke projectleider is het eenduidige aanspreekpunt voor de klant en draagt zorg voor alle aspecten van het project: kwaliteit, tijd, geld, communicatie en organisatie. De kernwaarden deskundig, vertrouwd, betrokken, flexibel, zorgvuldig en vernieuwend zijn een belangrijke leidraad in ons handelen.

Kennis

Het deskundig begeleiden van onze opdrachtgevers vraagt om betrokkenheid bij en kennis van de bedoelingen van de opdrachtgever. Het vereist ook gedegen en actuele vakinhoudelijke kennis. Alle beschikbare kennis wordt snel en effectief ingezet. De medewerkers vormen ons belangrijkste kapitaal. Persoonlijke en inhoudelijke ontwikkeling staat centraal want het werk vraagt steeds om nieuwe kennis en nieuwe verantwoordelijkheden.

Creativiteit

Onze medewerkers zijn in staat om buiten de geijkte kaders een oplossing te zoeken met in achtneming van de geldende wet- en regelgeving. Oplossingen die bedoeld zijn om snel en efficiënt het doel van de opdrachtgever te bereiken.

Kwaliteit

Er wordt continue gestreefd naar het verhogen van de professionaliteit van de dienstverlening. Het leveren van diensten wordt intern op een dusdanige wijze georganiseerd dat het gevraagde resultaat daadwerkelijk op een zo effectief en efficiënt mogelijke wijze wordt voortgebracht. Hierbij staat de klanttevredenheid centraal. Het kwaliteitssysteem van Econsultancy voldoet aan de NEN-EN-ISO 9001: 2008. Tevens is Econsultancy gecertificeerd voor diverse protocollen en beoordelingsrichtlijnen.

Opdrachtgevers

Econsultancy heeft sinds haar oprichting in 1996 al meer dan tienduizend projecten uitgevoerd. Projecten in opdracht van particulier tot de Rijksoverheid, van het bedrijfsleven tot non-profit organisaties. De projecten kennen een grote diversiteit en hebben in sommige gevallen uitsluitend een onderzoekend karakter en zijn in andere gevallen meer adviserend. Steeds vaker wordt onderzoek binnen meerdere disciplines door onze opdrachtgevers verlangd. Onze medewerkers zijn in staat dit voor de opdrachtgever te coördineren en zelf (deel)onderzoeken uit te voeren. Ter illustratie van de veelvoud en veelzijdigheid van de projecten in de werkvelden bodem, waterbodem, ecologie, archeologie, water, geluid en milieu kunnen uitgebreide referentielijsten worden verschaft.

Vestiging Limburg

Rijksweg Noord 39
6071 KS Swalmen
Tel. 0475 - 504961
Swalmen@econsultancy.nl

Vestiging Gelderland

Fabriekstraat 19c
7005 AP Doetinchem
Tel. 0314 - 365150
Doetinchem@econsultancy.nl

Vestiging Brabant

Rapenstraat 2
5831 GJ Boxmeer
Tel. 0485 - 581818
Boxmeer@econsultancy.nl



E-MAIL
info@
econsultancy.nl
INTERNET
econsultancy.nl

