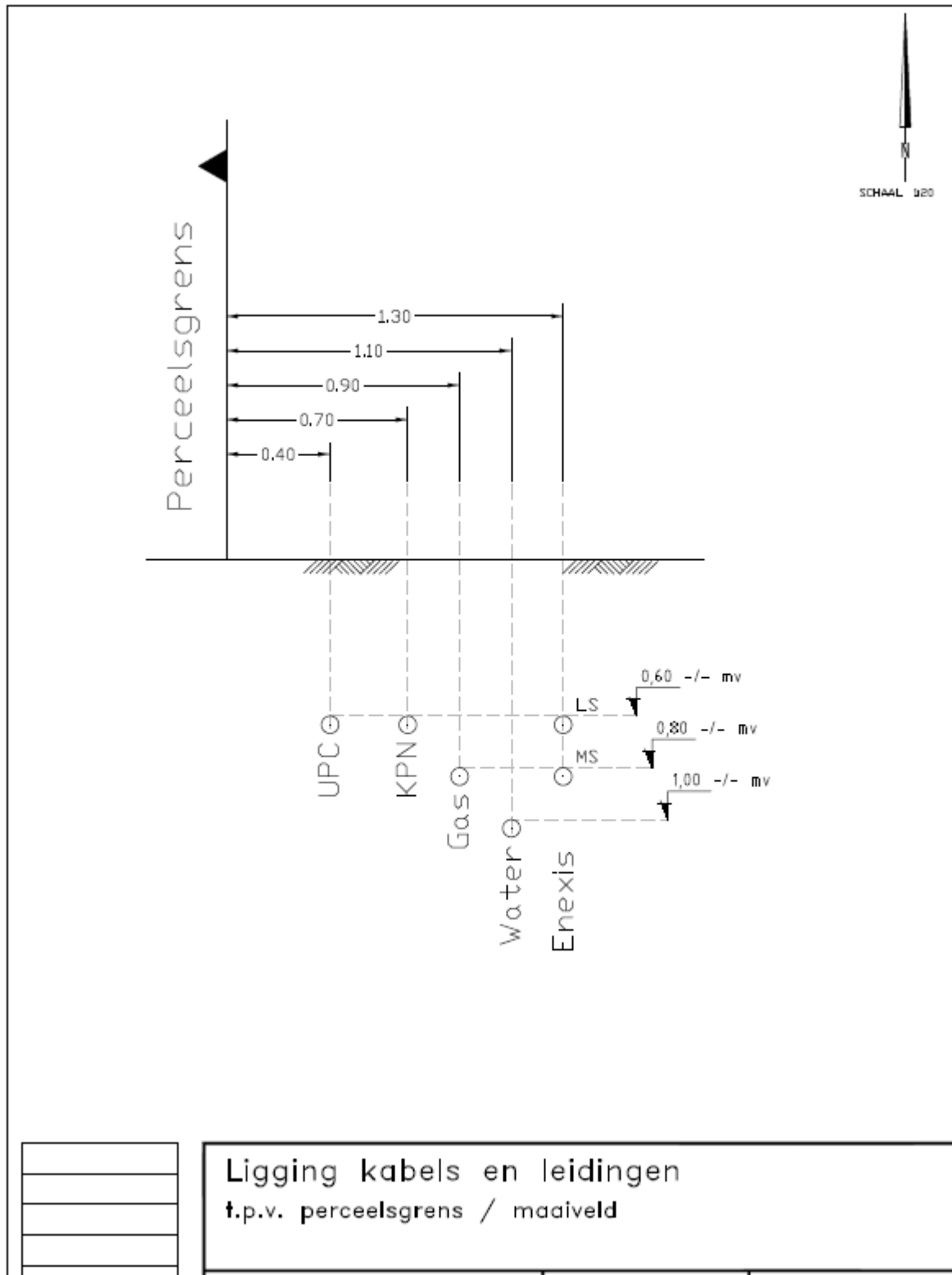


## 10. BIJLAGEN

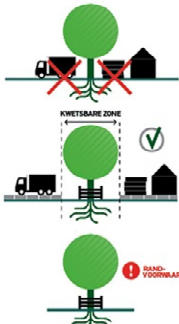
### 10.1 Algemene profielen Gemeente Oirschot



BOMENPOSTER

# WERKEN ROND BOMEN

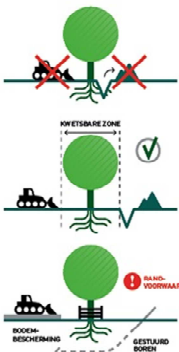
## OPSLAG, PARKEREN EN TRANSPORT



Voor opslag, parkeren en transport gelden randvoorwaarden binnen de kwetsbare boomzone. Bijvoorbeeld het plaatsen van drukverdelende rijplaten.

! Randvoorwaarden moeten worden uitgewerkt in een goedgekeurd Werkplan!

## GRAVEN, OPHOGEN EN ANDERE BODEM-BEWERKINGEN

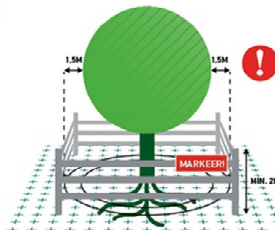


Voor graven, ophogen en bodembewerking gelden randvoorwaarden binnen de kwetsbare boomzone. Bijvoorbeeld minimale graafafstanden en wortelbescherming.

! Randvoorwaarden moeten worden uitgewerkt in een goedgekeurd Werkplan!

Kabelgoten, mantelbuizen en gestuurd boren bieden soms een goed alternatief. Let bij grond- en graafwerkzaamheden ook op kabels en leidingen (KLIC-melding, WION).

## KWETSBARE BOOMZONE



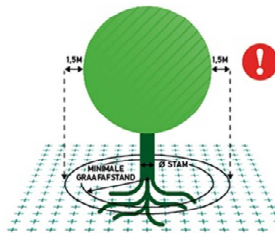
! Werkzaamheden en de opslag van materiaal en materieel zijn binnen de KWETSBARE BOOMZONE alleen toegestaan MET TOESTEMMING (goedgekeurd Werkplan).

## RANDVOORWAARDEN EN EISEN

- 1 Plaats een niet-verplaatsbare fysieke bescherming rond de boom (vanaf 10 cm tot minimaal 2 m boven het maaiveld) en markeer deze als beschermd boomgebied.
- 2 Binnen elke kwetsbare boomzone zijn de uitvoering van werkzaamheden en de opslag van materiaal en materieel alleen toegestaan met toestemming via een door de opdrachtgever of directie goedgekeurd Werkplan.
- 3 Binnen elke kwetsbare boomzone gelden randvoorwaarden die uitgewerkt moeten zijn in het goedgekeurde Werkplan. Deze randvoorwaarden worden in de regel opgesteld aan de hand van een Bomen Effect Analyse (BEA).
- 4 Het Werkplan vermeldt gedetailleerd (per boom) wanneer, op welke wijze, volgens welke randvoorwaarden en met welk materieel en welke hulpmiddelen werkzaamheden binnen de kwetsbare boomzone moeten worden uitgevoerd.
- 5 Werkzaamheden mogen de duurzame instandhouding van de boom nooit in gevaar brengen.
- 6 Graafwerkzaamheden binnen de kwetsbare boomzone zijn uitsluitend toegestaan met toestemming via het goedgekeurde Werkplan.

### LEIDRAAD MINIMALE GRAAFAFSTANDEN (INDICATIEF)

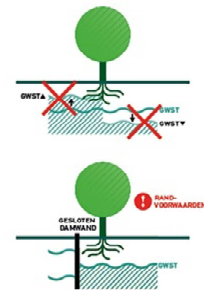
Stam Ø	Minimale graafafstand vanuit het hart van de stamvoet	Enzijdige wortelontwikkeling of scheefstaande boom (trekzijde)
20 cm	> 1,25 m	2,0 m
40 cm	> 1,50 m	2,5 m
60 cm	> 1,75 m	3,0 m
80 cm	> 2,25 m	3,5 m
100 cm	> 2,50 m	4,0 m
150 cm	> 3,50 m	5,0 m



! Kwetsbare boomzone = Kroonprojectie + 1,5 meter

Kijk voor aanvullende informatie over randvoorwaarden en een goedgekeurd Werkplan op: [www.bomenposter.nl](http://www.bomenposter.nl)

## BRONBEMALING EN VERANDERINGEN IN GRONDWATERSTAND



Voor bronbemalingen en veranderingen in de grondwaterstand gelden zowel binnen als buiten de kwetsbare boomzone randvoorwaarden. Bijvoorbeeld het toepassen van een gesloten bronbemaling.

! Randvoorwaarden moeten worden uitgewerkt in een goedgekeurd Werkplan!

## VLOEISTOFFEN EN GASSEN



Bodemvreemde gassen en vloeistoffen kunnen grote schade veroorzaken aan de groeiplaats van een boom.

Houd gassen en vloeistoffen, meer ook cementmelns en (water)afvoeren, op grote afstand van de kwetsbare boomzone!

## SNOEIWERKZAAMHEDEN



Het snoeien van bomen is alleen toegestaan met toestemming van de opdrachtgever of directie, ook wanneer er enkel sprake is van een gebroken of beschadigde tak.

Deze uitgave van Stadswerk is tot stand gekomen dankzij



Kijk voor meer info op [www.bomenposter.nl](http://www.bomenposter.nl)

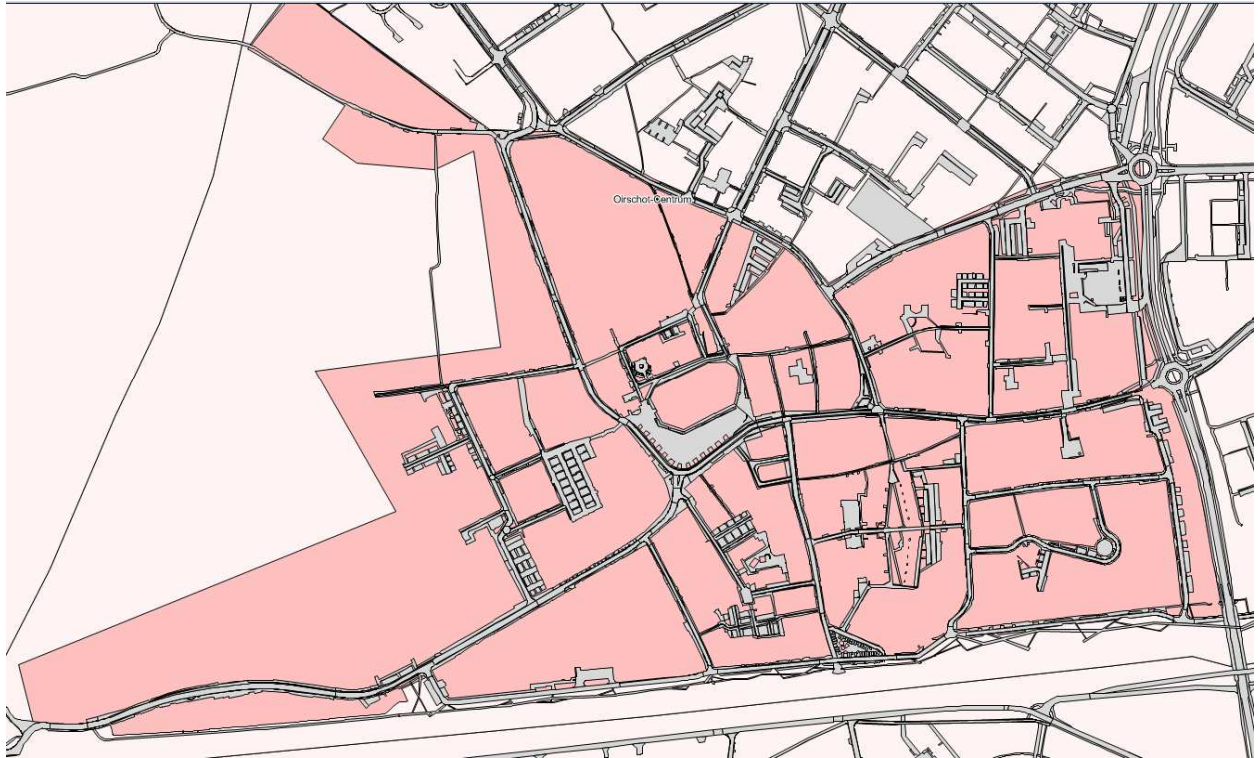


### 10.3 Centrumgebied (artikel 8.1)

De gemeente Oirschot kent vier centrumgebieden, te weten in Oirschot, Spoordonk, Middelbeers en Oostelbeers.

#### Oirschot

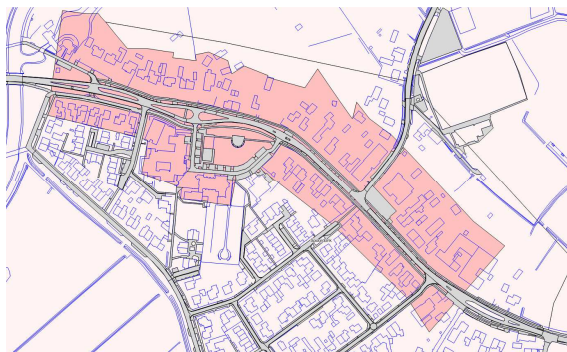
In Oirschot bestaat het centrumgebied uit de straten die liggen in het onderstaande rood gekleurde gebied:



Dit betreft de volgende straten: van Baerlandstraat, Barcelona, Belienstraatje, Cantorij, De Beitel, De Guts, De Loop, De Moriaan, De Schaaf, Deken Frankenstraat, Dekanijstraat, Den Heuvel, Dirk van Ameijdenstraat, Doctor van Wamelstraat, Gasthuisstraat, Harnasweg, Heistraat, Kanaalstraat, Kanunnikensteeg, Kapelpad, Kapittelhof, 't Kasteeltje, Kempenweg, Kerkstraat, Kloosterstraat, Koestraat, Leeuwerikstraat, Markt, Meubelmakerij, Molenstraat, Nieuwstraat, Noyenstraat, Parallelweg, Pochelarij, Princéehof, Rijkesluisstraat, Schoolstraat, Sint Jorishof, Sint Jorisstraat, Sint Odulphusstraat, Standaardplein, Stenenstraatje, Torenstraat, Vrijthof, Westerlohof, Wilhelminakade,

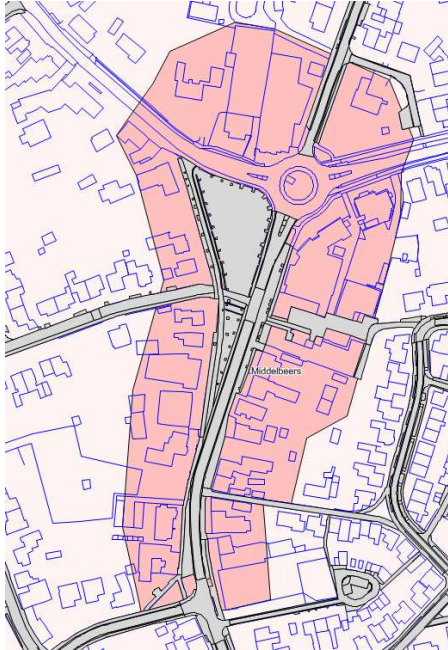
#### Spoordonk

In Spoordonk bestaat het centrumgebied uit het rood gekleurde gebied, te weten de Spoordonkseweg (in de bebouwde kom) en de Bernadettestraat.



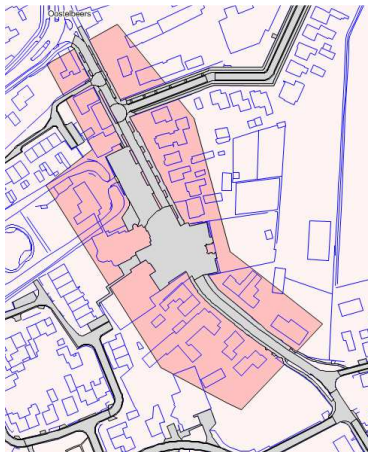
## Middelbeers

In Middelbeers bestaat het centrumgebied uit het rood gekleurde gebied, te weten de Doornboomstraat en het doornboomplein.



## Oostelbeers

In Oostelbeers bestaat het centrumgebied uit het rood gekleurde gebied, te weten de Kerkstraat.



#### 10.4 Bepalingen van de gemeente Oirschot

De in artikel 3.2 bedoelde hoofdwegen zijn:

- Kempenweg
- Eindhovensedijk
- Oude Grintweg
- Spoordonkseweg
- Bestseweg
- Nieuwedijk
- Hoogdeindseweg
- Westelbeersedijk
- Voldijnseweg
- Beerschotseweg
- Beerseweg
- Langereijt
- Voorteindseweg
- Broekeindsedijk
- Spreeuwelsedijk
- Kapeldijk
- Hoogdijk
- Hertog Janstraat
- Andreasstraat

Voor het overige zijn er geen specifieke bepalingen, die afwijken van het Handboek.

#### 10.5 Contactgegevens

##### Algemene contactgegevens gemeente Oirschot

Gemeente:	Oirschot
Afdeling:	Omgeving
Postbus:	11
Postcode:	5688 ZG
Plaats:	Oirschot
Telefoon:	0499-583333
Website:	<a href="http://www.oirschot.nl">www.oirschot.nl</a>
E-mail:	<a href="mailto:info@oirschot.nl">info@oirschot.nl</a>

Voor informatie omtrent het werken in of met verontreinigde grond :

Afdeling:	Omgeving
Contactpersoon:	Deon van Schijndel
Telefoon:	0499-583333
Website:	<a href="http://www.oirschot.nl">www.oirschot.nl</a>