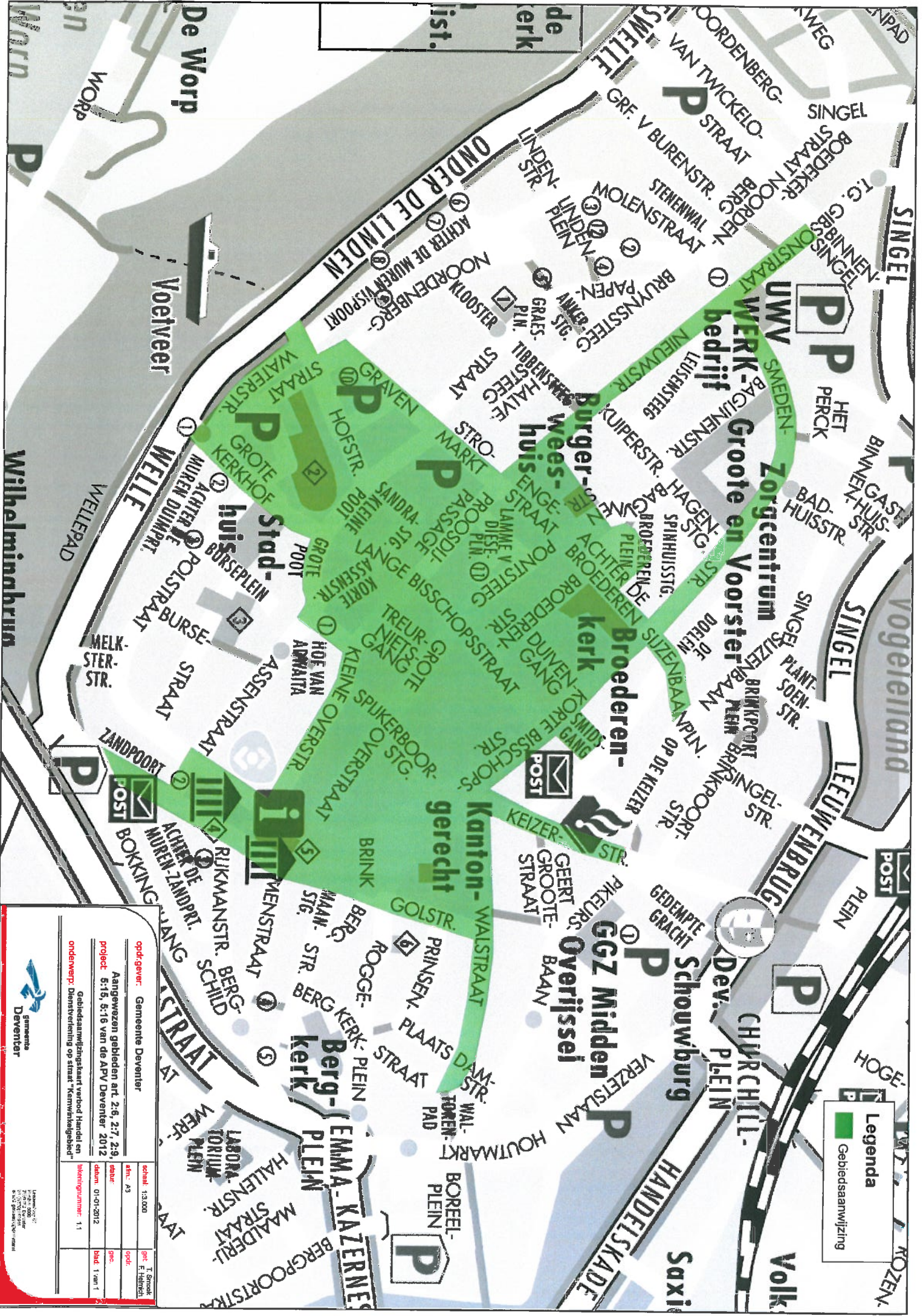


OVERZICHT AANGEWEZEN GEBIEDEN APV

Bijlage Aanwijzingsbesluit APV Deventer 2012-2014

	Inwerking treding per
<p>1 Gebiedsaanwijzing handel en dienstverlening op straat</p> <p>1.1 "Gebiedsaanwijzingskaart verbod handel en dienstverlening op straat, <i>Kernwinkelgebied</i>, APV Deventer 2012".</p> <p>1.2 "Gebiedsaanwijzingskaart verbod handel en dienstverlening op straat, <i>winkelcentrum Colmschate</i> APV Deventer 2012"</p> <p>1.3 "Gebiedsaanwijzingskaart verbod handel en dienstverlening op straat, <i>winkelcentrum Keizerslanden</i>, APV Deventer 2012".</p> <p>1.4 "Gebiedsaanwijzingskaart verbod handel en dienstverlening op straat, <i>winkelcentrum Andriessenplein</i>, APV Deventer 2012".</p> <p>1.5 "Gebiedsaanwijzingskaart verbod handel en dienstverlening op straat, <i>Beestenmarkt</i>, APV Deventer 2012"</p>	1.1.12
<p>2 Gebiedsaanwijzing uitstallingsverbod</p> <p>2.1 "Gebiedsaanwijzingskaart uitstallingsverbod <i>Kernwinkelgebied, Boxbergerweg, Rielierweg</i>; APV Deventer 2012".</p>	1.1.12/ 1.3.13
<p>3 Gebiedsaanwijzing opsporen van munitie, verbod gebruik metaaldetector VERVALLEN MET INGANG VAN 1 JANUARI 2014</p>	1.1.12
<p>4 Gebiedsaanwijzing verbod glas op de weg</p> <p>4.1 "Gebiedsaanwijzingskaart verboden drankgebruik en verbod glas op de weg <i>Binnenstad Deventer</i> APV Deventer 2012".</p>	1.1.12
<p>5 Gebiedsaanwijzing verboden drankgebruik</p> <p>5.1 "Gebiedsaanwijzingskaart verboden drankgebruik <i>Omgeving station NS –Voorstad Centrum-Beestenmarkt</i> APV Deventer 2012".</p> <p>5.2 "Gebiedsaanwijzingskaart verboden drankgebruik <i>winkelcentrum Colmschate</i> APV Deventer 2012".</p> <p>5.3 "Gebiedsaanwijzingskaart verboden drankgebruik en verbod glas op de weg <i>Binnenstad Deventer</i> APV Deventer 2012".</p> <p>5.4 "Gebiedsaanwijzingskaart verboden drankgebruik <i>Omgeving voetbalstadion De Adelaarshorst</i> APV Deventer 2012".</p>	1.1.12
<p>6 Gebiedsaanwijzing fietsparkeerverbod</p> <p>6.1 "Gebiedsaanwijzingskaart fietsparkeerverbod <i>Kop van de Brink</i>, APV Deventer 2012", per 01032013.</p> <p>6.2 "Gebiedsaanwijzingskaart fietsparkeerverbod <i>Stationsomgeving</i> APV Deventer 2012" per 01032013</p>	1.3.13 1.3.13
<p>7 Gebiedsaanwijzing ligplaats woonschepen en overige vaartuigen</p> <p>7.1 "Gebiedsaanwijzingskaart ligplaats voor woonschepen, APV Deventer 2012"</p> <p>7.2 "Gebiedsaanwijzingskaart ligplaats overige vaartuigen, APV Deventer 2012"</p>	1.1.12 gewijzigd 01.05.2014

Bijgewerkt tot en met 5e wijziging per 1 mei 2014



opdr.gaveer: Gemeente Deventer

Aangewezen gebieden art. 2:6, 2:7, 2:9, project: 5-15, 5-16 van de APV Deventer 2012

onderwerp: Gebiedsaanwijzing voor het Handelen in de Dienstverlening op straat "Kernwinkergebied"

schaal:	1:3.000	get. F. Lelstra
afm. A3	opdr.	
datum:	01-01-2012	blad 1 van 1
tekeningennummer:	1.1	

Gemeente Deventer

Recreatiecentrum
De Scheg

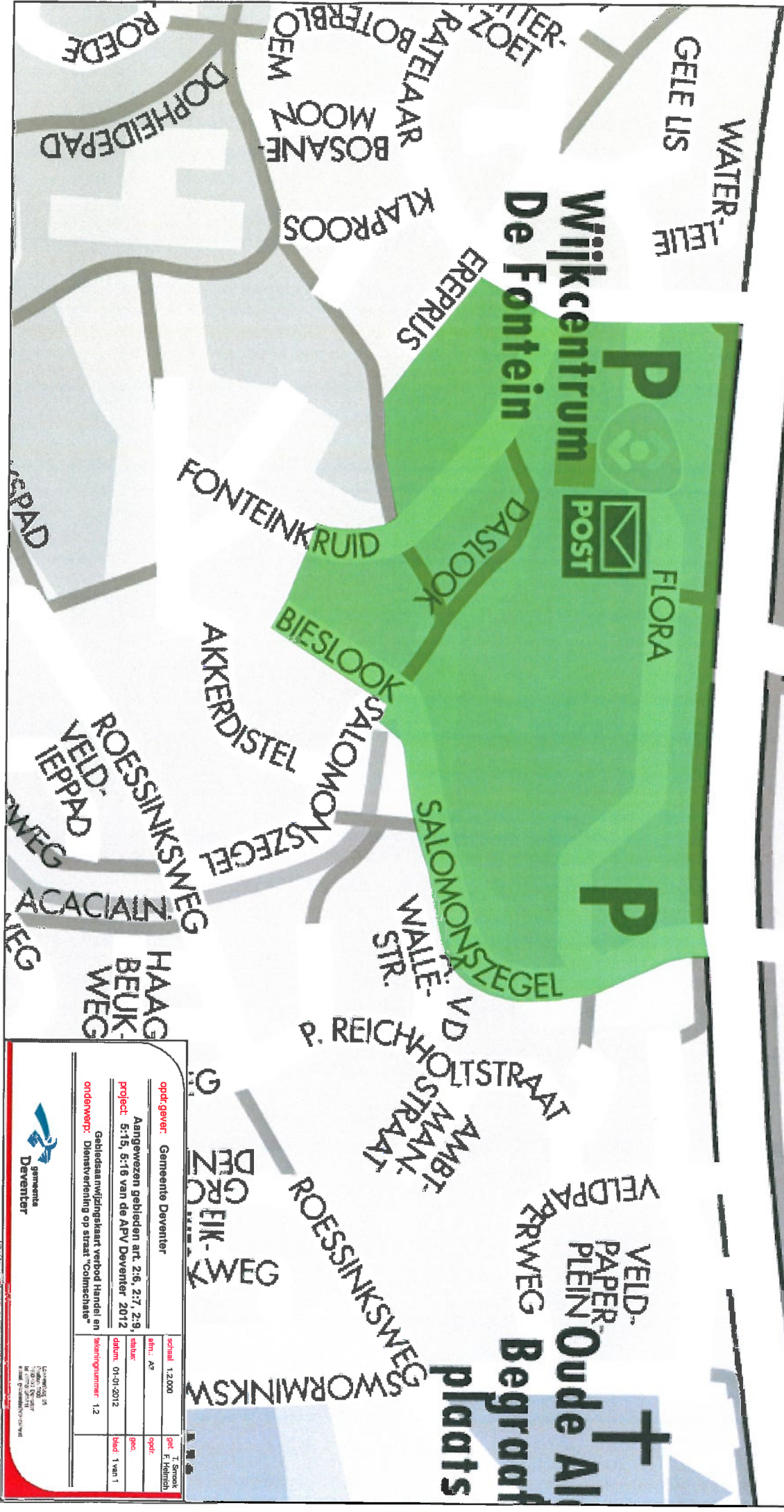
H. HOLLAND
P+R DERPLIN



KARVEEL
KOGGE-SCHIP

STATIONSWEG

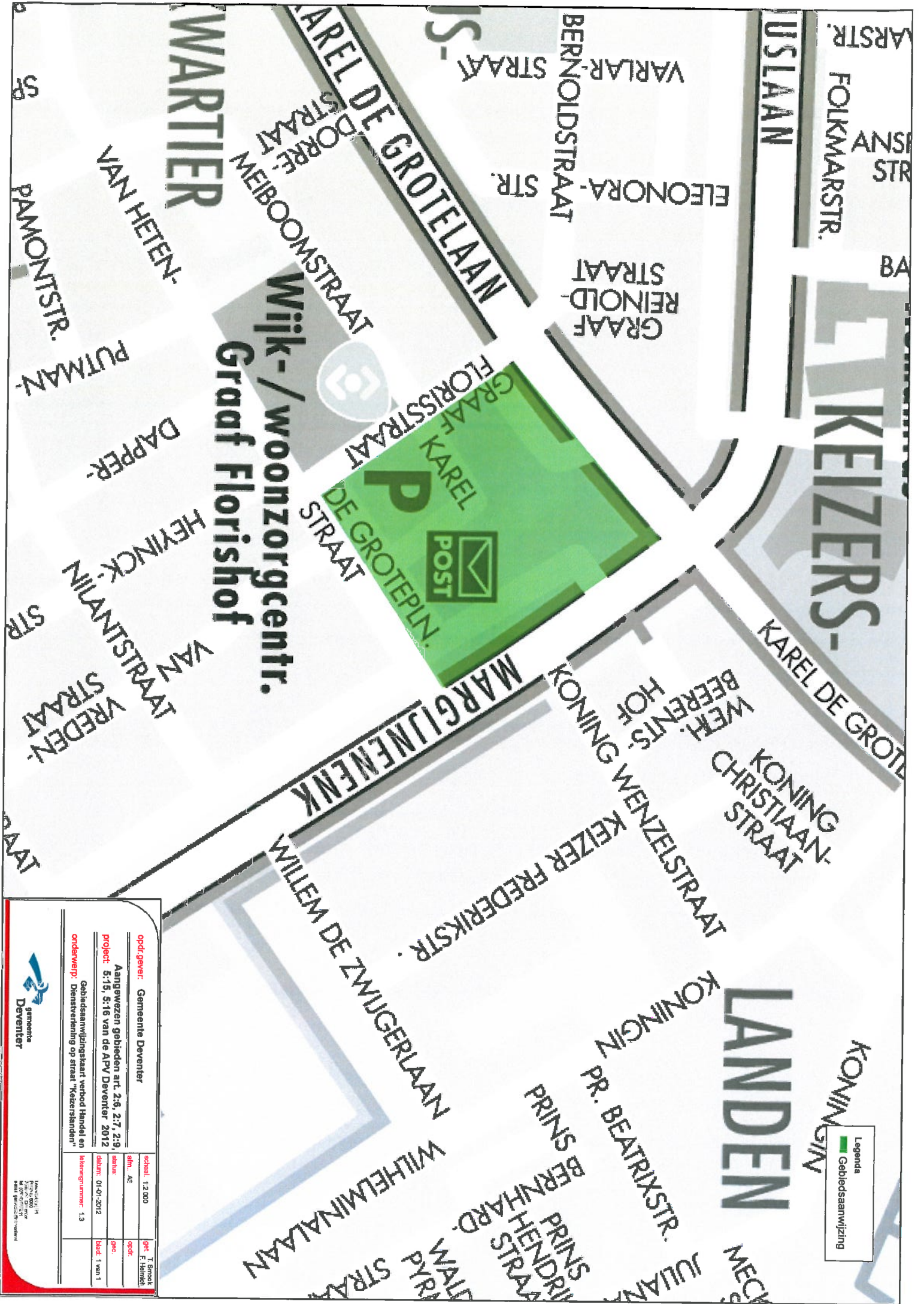
Legenda
Gebiedsaanwijzing



opdr.gever: Gemeente Deventer		schied: 1.2.000	get. 1. Smoek
Aangegeven gebieden art. 2:6, 2:7, 2:9		shn: A*	get. 1. Heintz
project: 5-15, 5-16 van de APV Deventer 2012		shbe:	opdr:
Gebiedsaanwijzingskaart Verbod Handel en		datum: 01-01-2012	geo:
ondernemr: Dienstverlening op straat 'Cohnschate'		tekennummer: 12	blad 1 van 1



Gemeente Deventer
Postbus 200
7200 AA Deventer
T: 0520 485200
F: 0520 485201
E: info@deventer.nl
W: www.deventer.nl




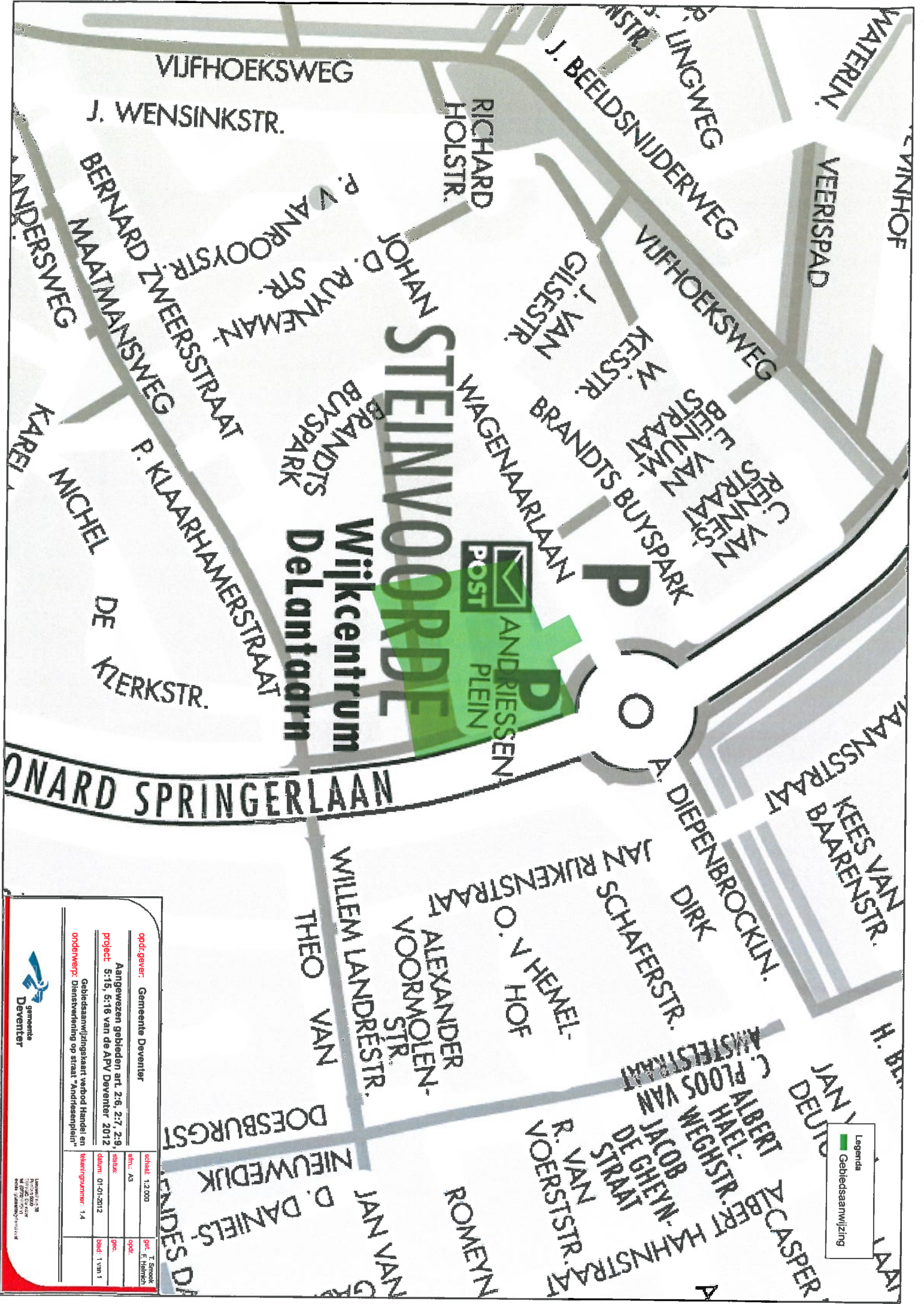
**Wijk- / woonzorgcentr.
Graaf Floris hof**

Legenda


- Gebiedsaanwijzing

opdr./gever: Gemeente Deventer		oedatell. 12.000	get. T. Smoak
Aangewezen gebieden art. 2.6, 2.7, 2.9, project: 5.15, 5.16 van de APV Deventer 2012		oedat. 45	get. F. Heijne
onderwerp: Dienstverlening op straat "Keizerslanden"		oedat. 01-01-2012	blad. 1 van 1
		oedat. 13	


 Gemeente Deventer
 Planologisch afdeling
 Postbus 10000
 7200 CA Deventer
 Telefoon: 0520 485000
 E-mail: planologisch@deventer.nl

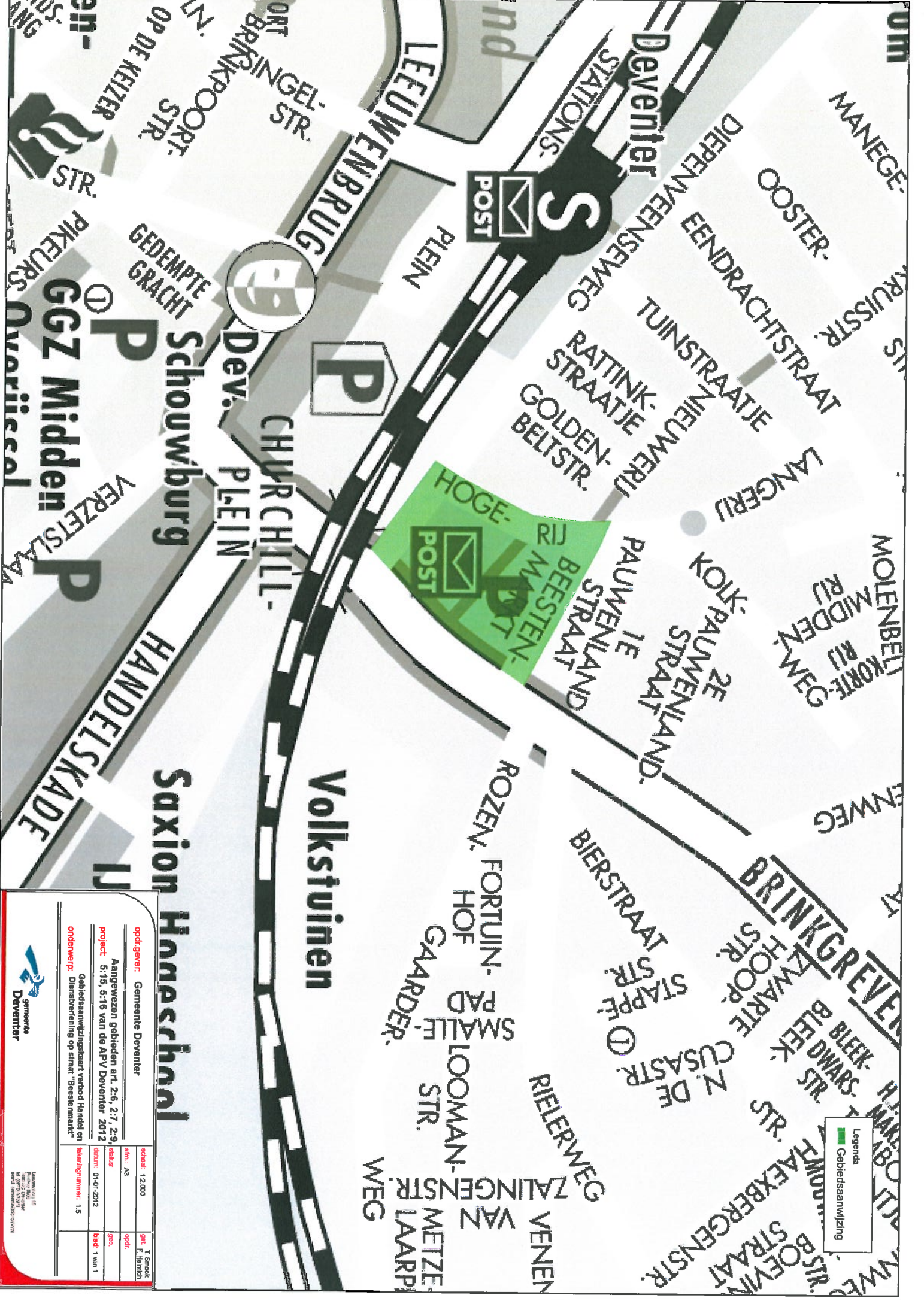


Legenda
 Gebiedsaanwijzing



odp/gever: Gemeente Deventer
project: 5:15, 5:16 van de APV Deventer 2012
onderwerp: Gebiedsaanwijzingskaart Verord. Handel en Dienstverlening op straat "Andriessplein"
 schaal: 1:2.000
 sht.: A3
 datum: 01-01-2012
 tekeningsnummer: 14
 gpd.: T. Smoek
 gpd.: F. Hinkel
 bed.: 1 van 1

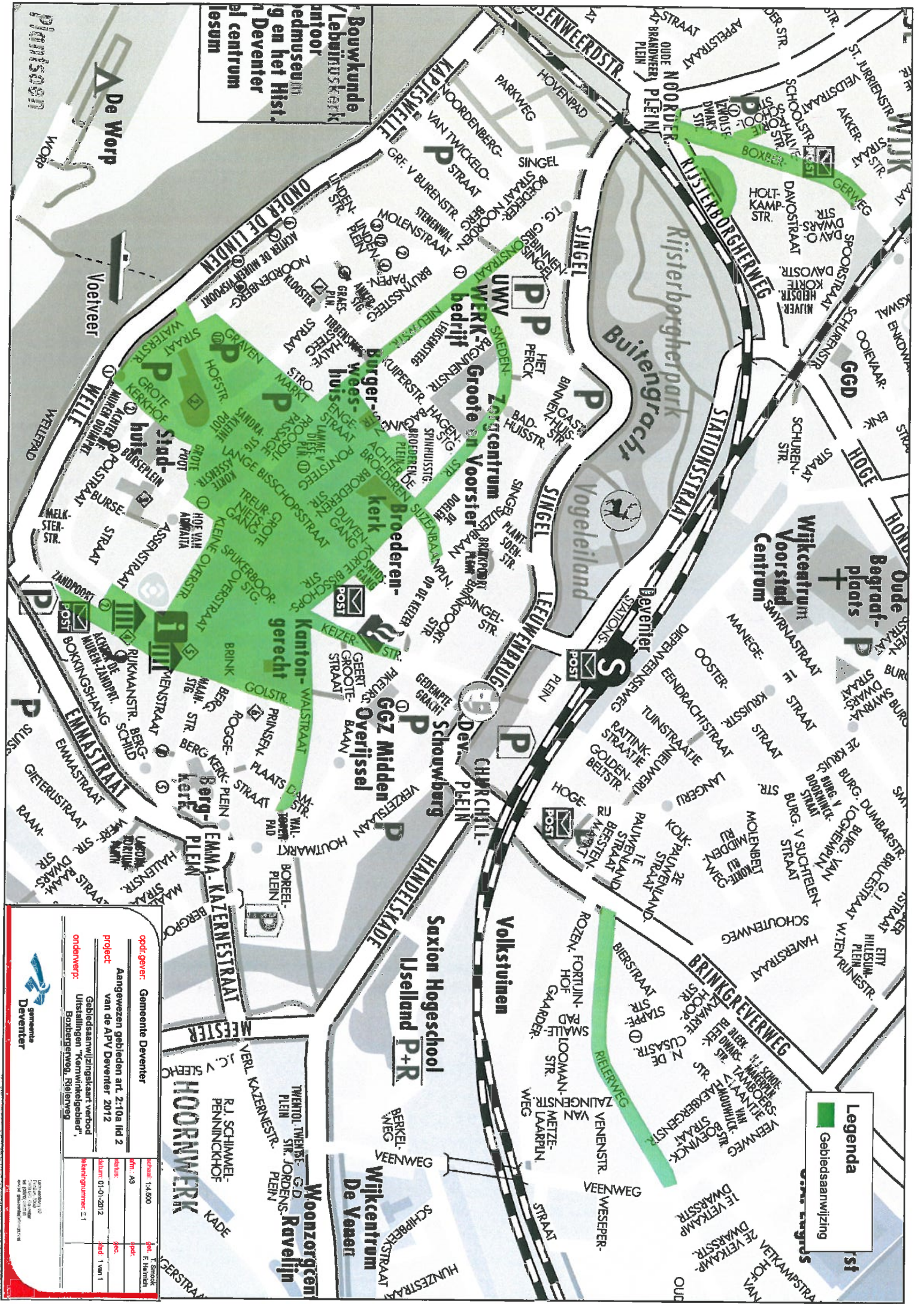
Gemeente Deventer
 Postbus 1000
 7200 BA Deventer
 t. 0520 485000
 e. info@deventer.nl
 www.deventer.nl



Legenda
 Gebiedsaanwijzing

<p>opdr./gever: Gemeente Deventer</p>		<p>schaal: 1:2.000</p>	<p>get. F. Smoek</p>
<p>project: 5-15, 5-16 van de APV Deventer 2012</p>		<p>schets:</p>	<p>opdr.:</p>
<p>onderwerp: Dienstverlening op straat 'Beestenmarkt'</p>		<p>datum: 01-01-2012</p>	<p>blad: 1 van 1</p>
<p>Gebiedsaanwijzingskaart verord. Handel en Verkeerswetgeving op straat 'Beestenmarkt'</p>		<p>identificatienummer: 15</p>	

gemeente Deventer

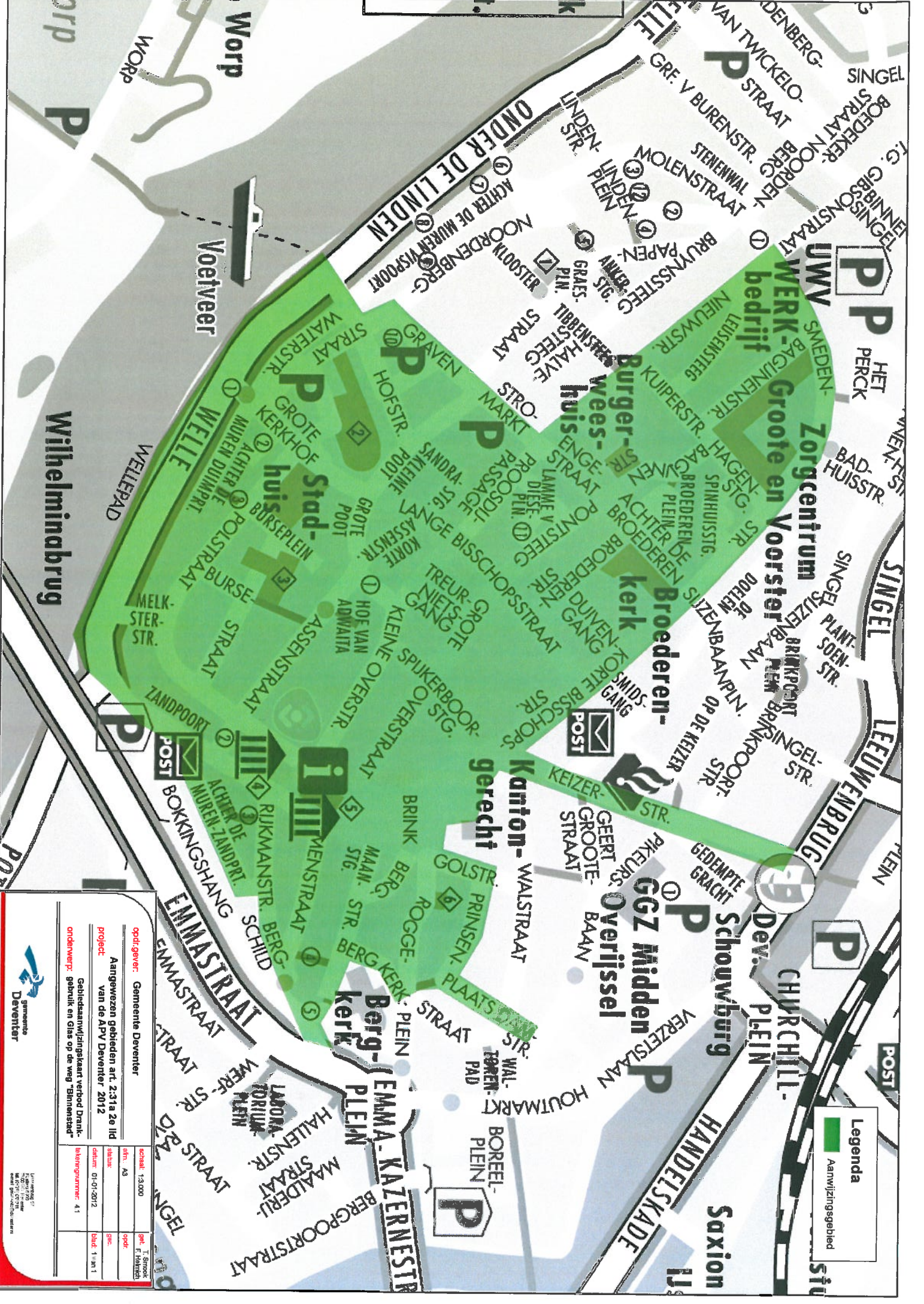


Legenda
 Gebiedsaanwijzing

opdr.gever: Gemeente Deventer
project: Aangewezen gebied art. 2:10a lid 2 van de APV Deventer 2012
onderwerp: Gebiedsaanwijzingskaart verloop Uitsluitingen "Kernwinkelgebied" Borchersweg 99a, Rielerveg

bestel:	144.800	get. F. Heijmans
datum:	01-01-2012	blad 1 van 1
bestelnummer:	21	

Gemeente Deventer
 Deventer

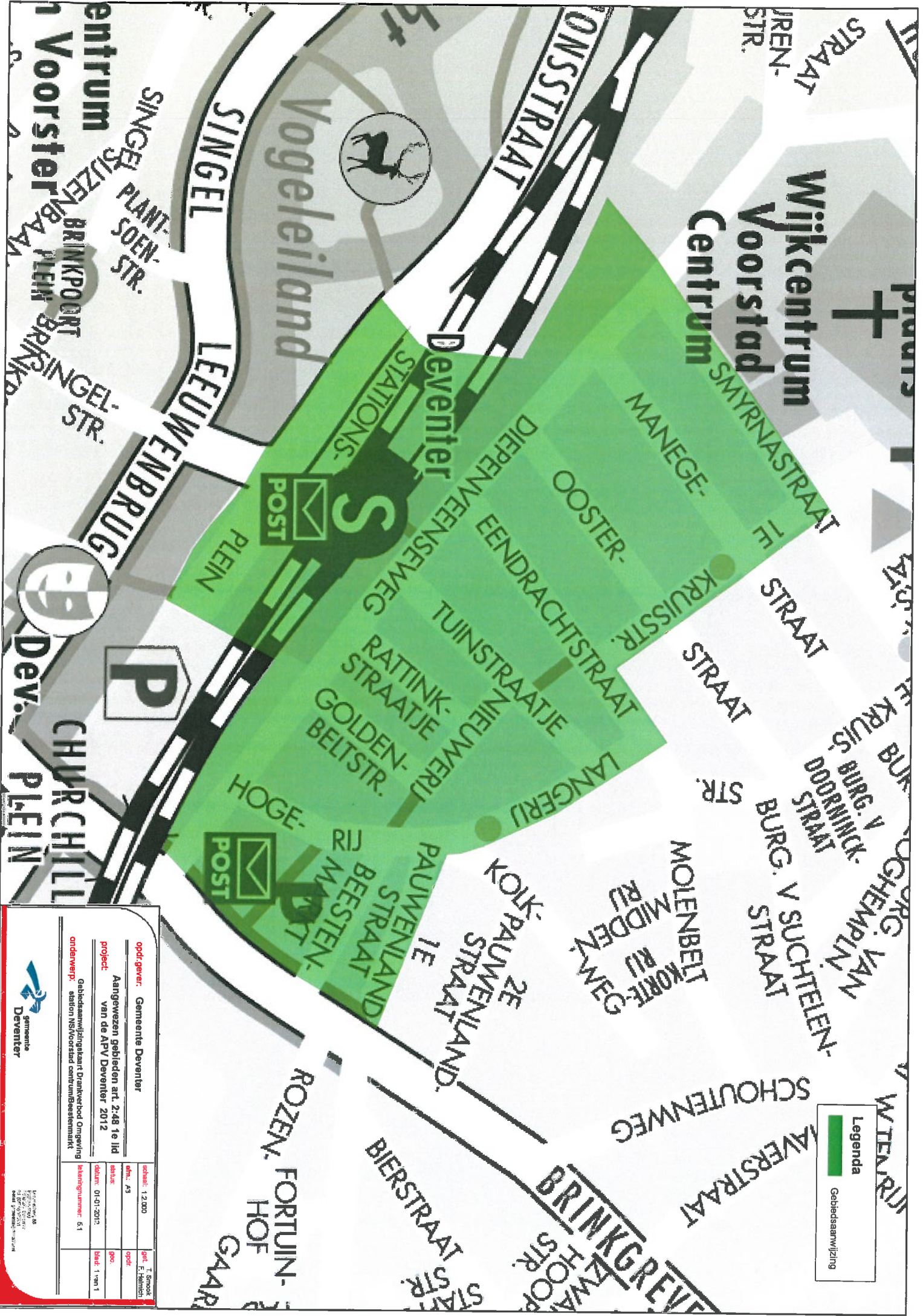


Legenda

Aanwijzingsgebied

opdr.gever: Gemeente Deventer		schaal: 1:3.000	
project: Aangewezen gebieden art. 2:31a 2e lid van de APV Deventer 2012		datum: 01-01-2012	
onderwerp: Gebiedsaanwijzingskaart verhoud Drinkwatergebruik en Glas op de weg "Binnenstad"		bladzijde: 1 van 1	
afn.: AS	ontf.: T. Smoek	get.: F. Heijnen	afn.: 41

Gemeente Deventer
 Postbus 10000
 7200 BA Deventer
 T 0570 461111
 F 0570 461112
 E info@deventer.nl
 W www.deventer.nl



Legenda
 Gebiedsaanwijzing

opdr.gever: Gemeente Deventer project: Aangewezen gebieden art. 2:48 1e lid van de APV Deventer 2012 onderwerp: Gebiedsaanwijzingkaart Draankverbod Omgeving station NS/Voorstad centrumbeestmarkt		schaal: 1:2.000 datum: 01-01-2012 tekstnummer: 51	get. E. Smoet get. E. Smoet get. E. Smoet
afm.: A5 schale: datum: 01-01-2012 tekstnummer: 51	opdr.: geo.: blad: 1 van 1		



Gemeente Deventer

Port- & Recreatiecentrum De Scheg

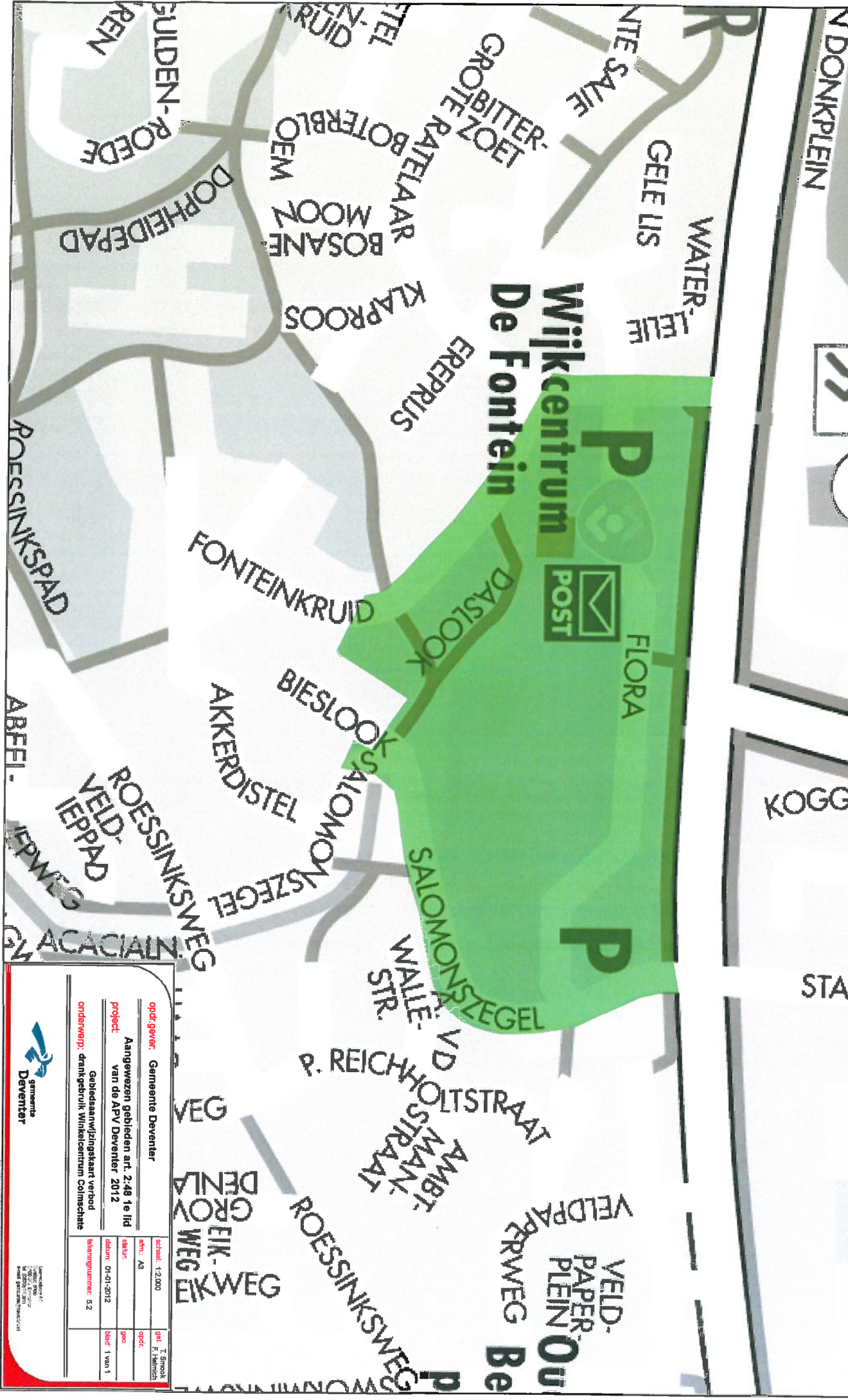


P+R DERPLIN



KARVEEL
KOGGE-
STATIONSW

Legenda
Gebiedsaanwijzing



opdr.ggever: Gemeente Deventer

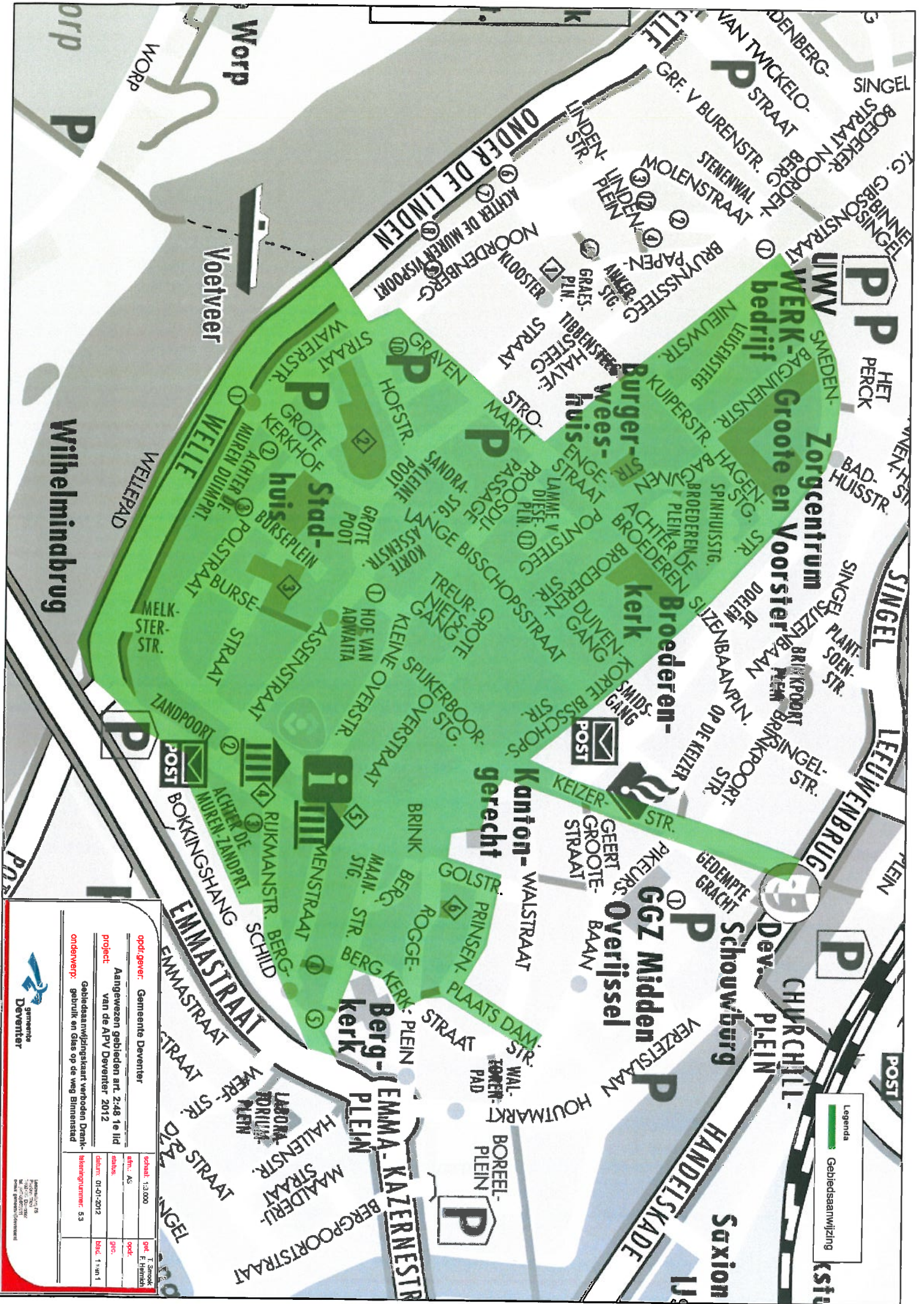
project: Aangewezen gebieden art. 2:48 1e lid van de APV Deventer 2012

onderwerp: Gebiedsaanwijzingskaart verbod drankgebruik Wijkcentrum Colmschate

schaal:	1:2.000	get. F. Smoot
formaat:	A3	opdr.
datum:	01-01-2012	blad 1 van 1
tekeningennummer:	52	

Ontwerp: Bureau voor de Stedelijke Ontwikkeling
Afdeling: Stedelijke Ontwikkeling
Afdeling: Stedelijke Ontwikkeling



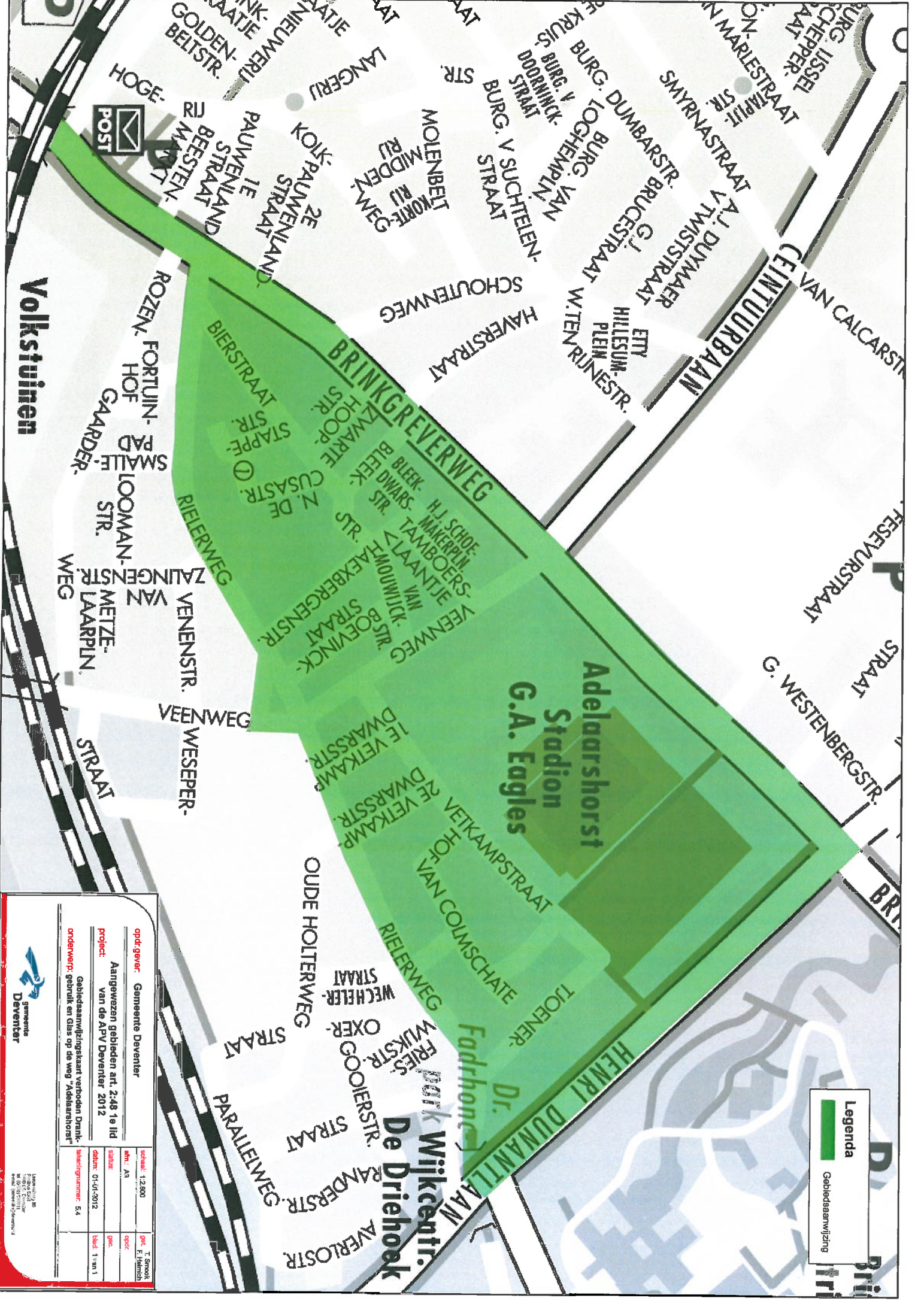


Legenda
 Gebiedsaanwijzing

opdr.gever: Gemeente Deventer
 project: Aangewezen gebieden art. 2:48, 1e lid van de APV Deventer 2012
 onderwerp: gebiedsaanwijzingskaart verboden Drink-gebruik en glas op de weg Binnenstad

schaal: 1:30.000	get. T. Smoek
afm.: A5	get. F. Heinen
datum: 01-01-2012	opdr.:
tekennummer: 53	blad: 1 van 1

Gemeente Deventer
 Deventer



Legenda

- Gebiedsafbakening

opdr.gever: Gemeente Deventer

project: Aangewezen gebieden art. 2:48 1e lid van de APV Deventer 2012

onderwerp: gebiedsafbakening en glas op de weg 'Adelaarshorst'

schaal:	1:2.800	opst.:	T. Smoek
afm.:	A3	opdr.:	E. Timmer
datum:	01-01-2012	blad:	1 van 1
bestandsnummer:	54		

Technische Dienst
Planologisch
Bijzondere Zaken Sectie
M 05-15-1111
e-mail: gemeente@deventer.nl

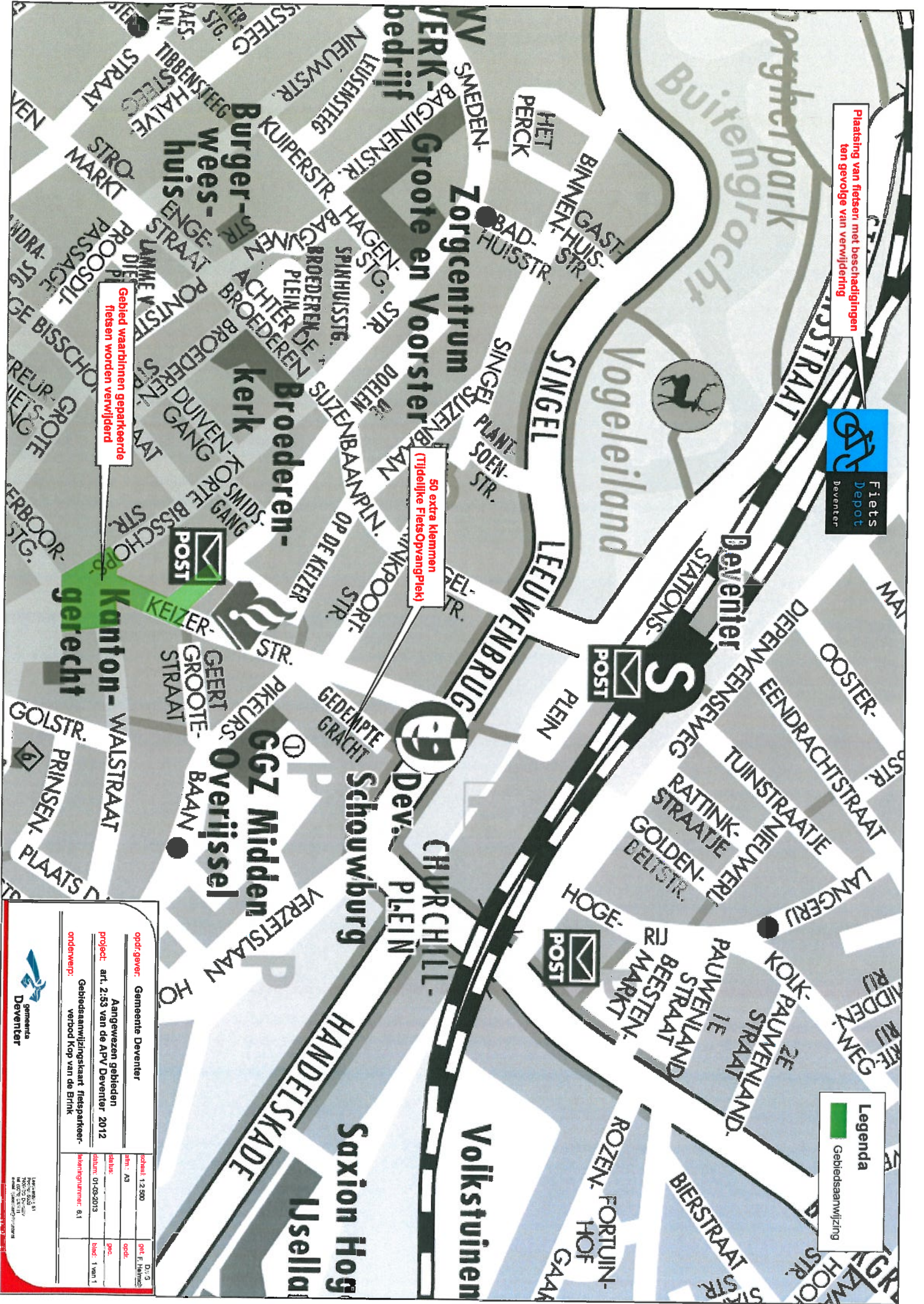
Plaatsing van fietsen met beschadigingen ten gevolge van verwijdering



Legenda
 Gebiedsaanwijzing

Gebied waarbinnen geparkeerde fietsen worden verwijderd

50 extra klemmen (Tijdelijke FietsOpvangPlek)



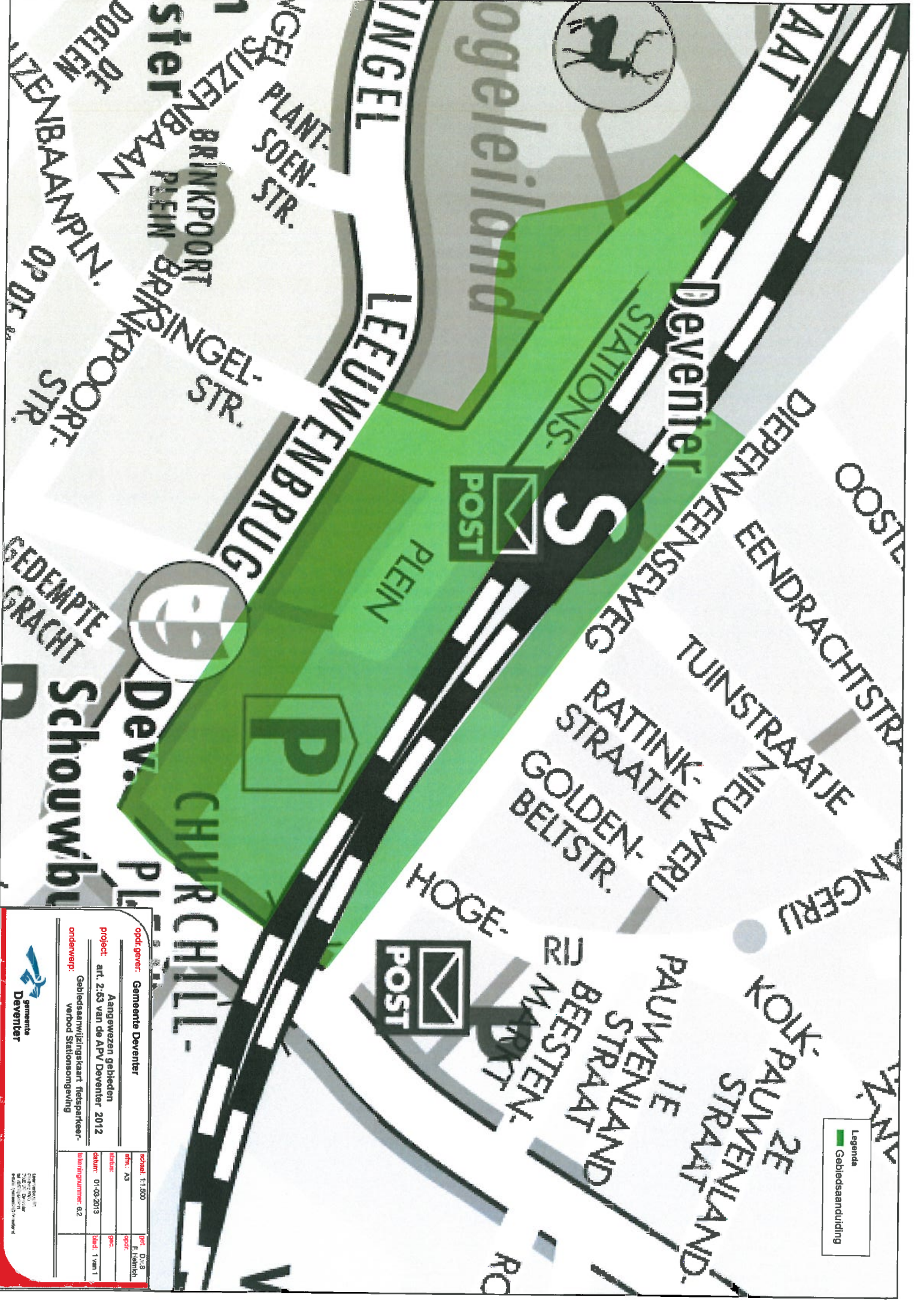
opdr.gover: Gemeente Deventer

project: art. 2:53 van de APV Deventer 2012


onderwerp: Gebiedsaanwijzingskaart fietsafkeer-
verhooft koop van de Brink

schalen: 12.500	opdr.:
afm.: A3	opdr. E. Harms
datum: 01-08-2013	bladz. 1 van 1
schakelnummer: 6.1	

Gemeente Deventer



Legenda
 Gebiedsaanduiding

 <p>gemeente Deventer</p>		<p>opdr.gover: Gemeente Deventer</p>	
<p>project: Aangegeven gebieden art. 2.63 van de APV Deventer 2012</p>		<p>schaal: 1:1.500</p>	
<p>onderwerp: Gebiedsaanwijzingskaart fietspartkeer- verbod Stationsomgeving</p>		<p>datum: 01-03-2013</p>	
<p>bladenummer: 02</p>		<p>blad: 1 van 1</p>	
<p>ontwerper: F. Heijl</p>		<p>opdr.: F. Heijl</p>	

DEVENTER

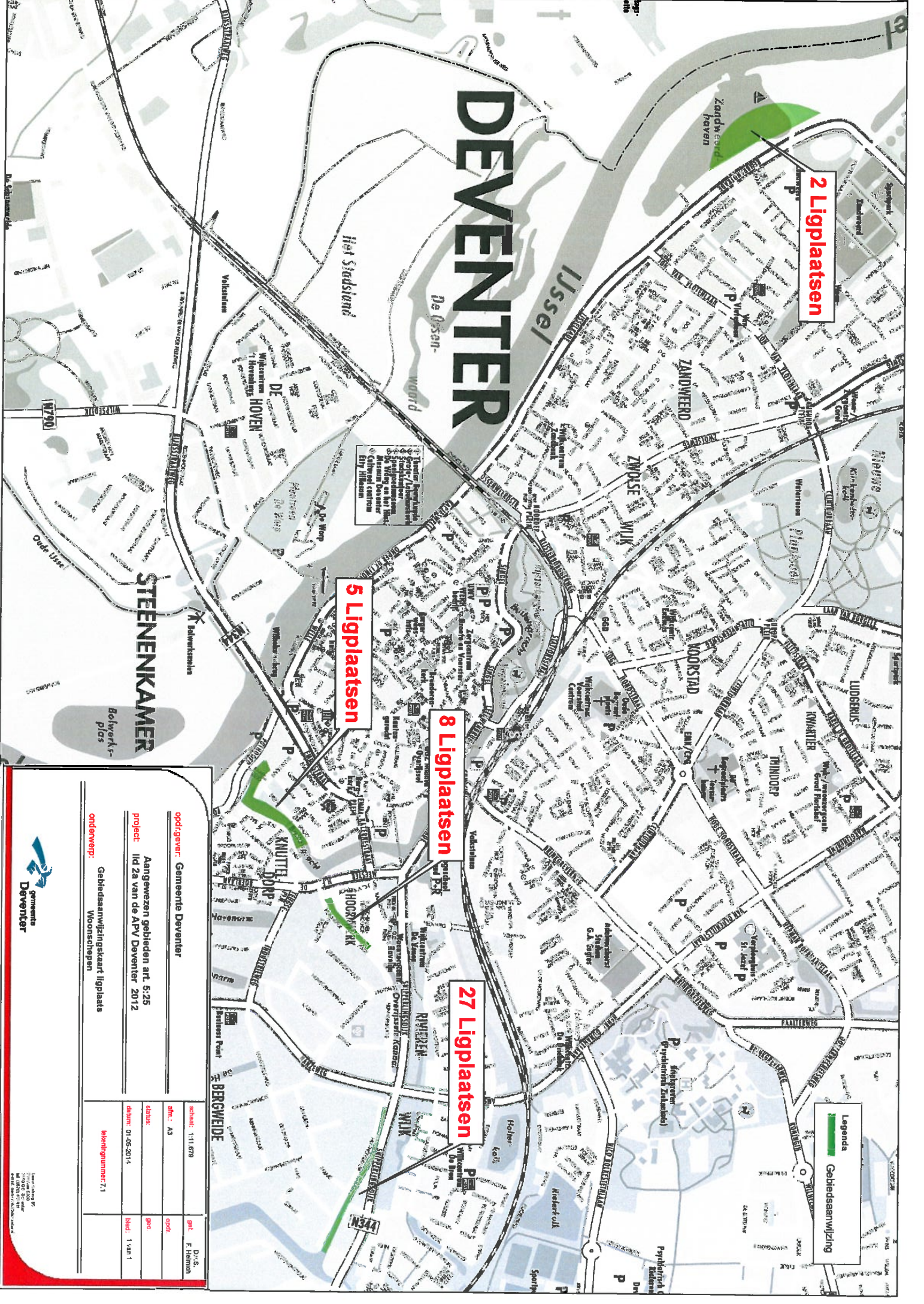
2 Ligplaatsen

5 Ligplaatsen

8 Ligplaatsen

27 Ligplaatsen

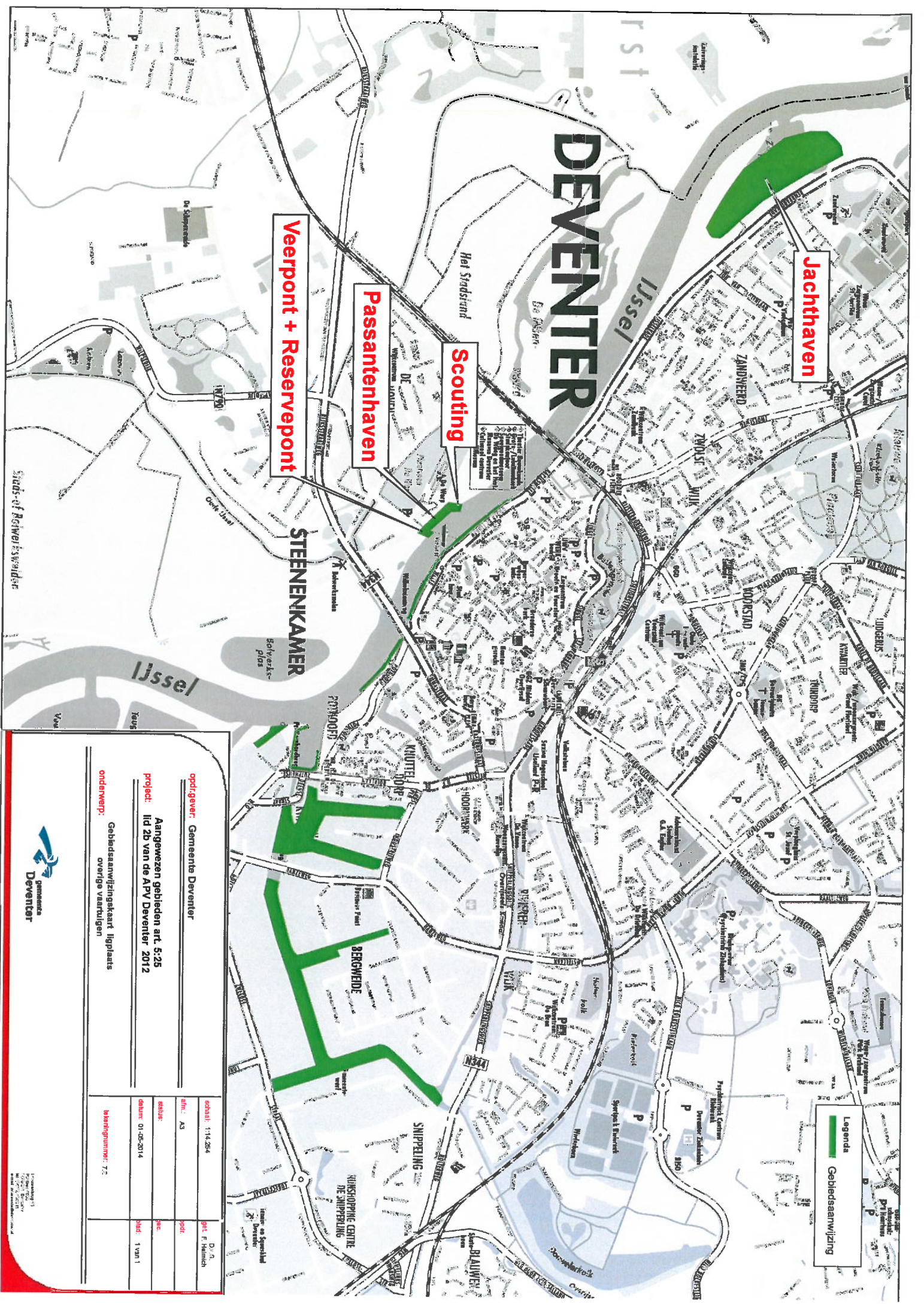
Legenda
 Gebiedsaanwijzing



opdrgever: Gemeente Deventer		schaal: 1:11.679		get.: F. Fijnheid	
project: Aangewezen gebieden art. 5:25 lid 2a van de APV Deventer 2012		datum: 01-05-2014		blad: 1 van 1	
onderwerp: Gebiedsaanwijzingskaart ligplaatsen woonstreepen		tekennummer: 71			



Productiejaar 07
 11-05-2008
 11-05-2014
 11-05-2014



Jachthaven

Scouting

Passantenhaven

Veerpont + Reservepont

STEENENKAMER

Legenda
 Gebiedsaanwijzing

opdr./gever: Gemeente Deventer
project: Aangewezen gebieden art. 5:25 lid 2b van de APV Deventer 2012
onderwerp: Gebiedsaanwijzingskaart ligplaats overige vaartuigen

schaal: 1:74.254	opdr.:	D.v.a.
afn.: A3	post:	post: E. Heerink
status:	nr.:	
datum: 01-05-2014	blad: 1 van 1	
tekennummer: 72		



Gemeente Deventer

Projectnummer 1
 01-05-2014
 01-05-2014
 01-05-2014