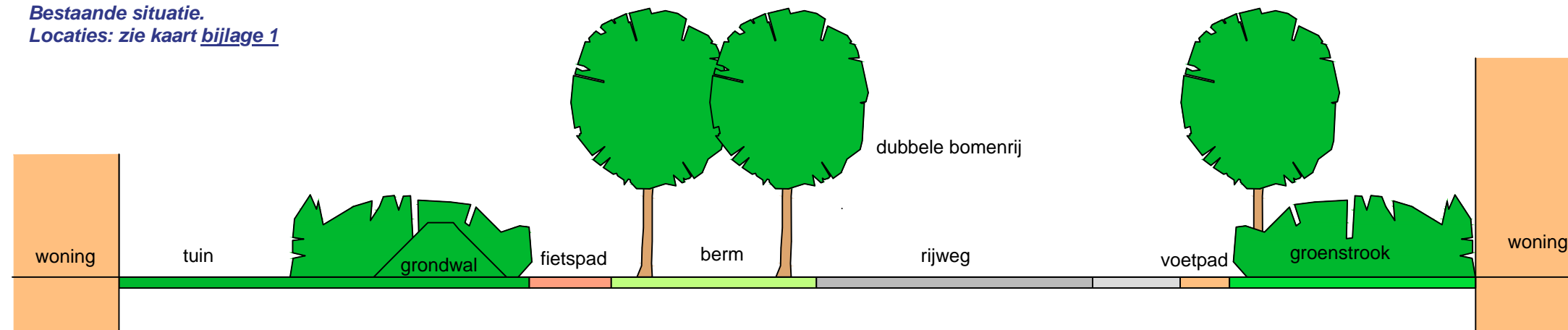


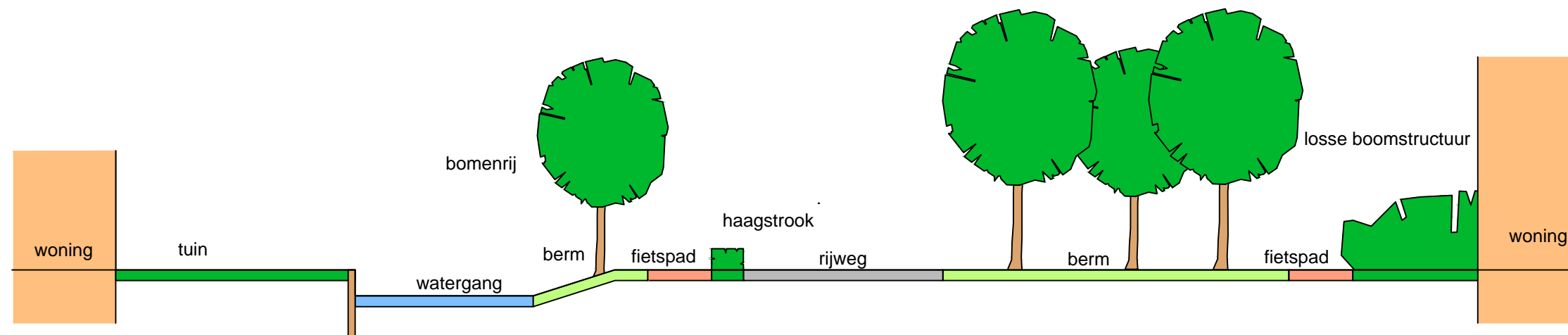
Bijlage 2

7 dwarsprofielen 'Waardevolle bomenstructuren'

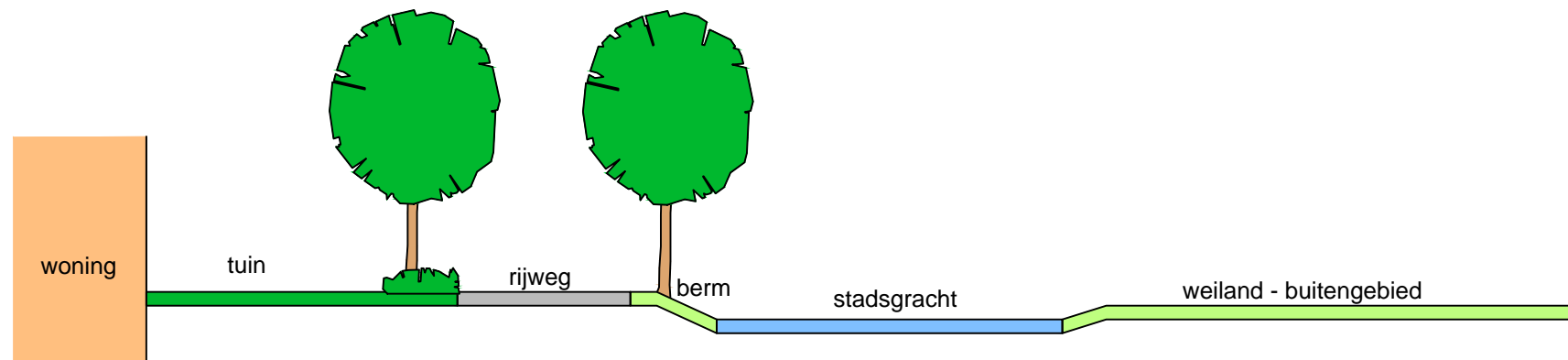
Bestaande situatie.
Locaties: zie kaart [bijlage 1](#)



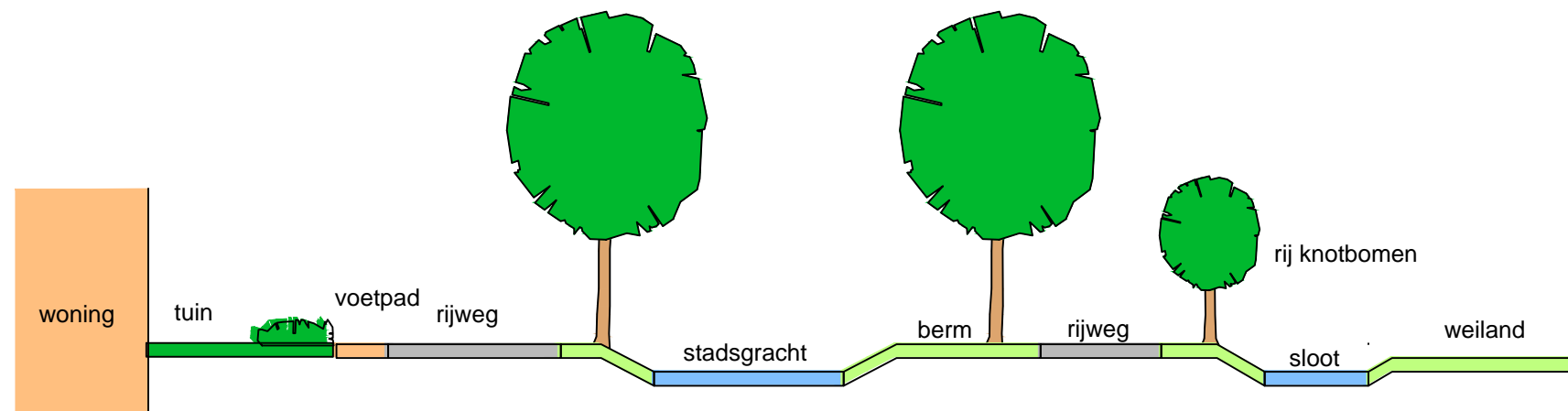
PROFIEL 1 WESTSINGEL ten noorden van rotonde De Kronkels / Sint Nicolaasweg - Westsingel



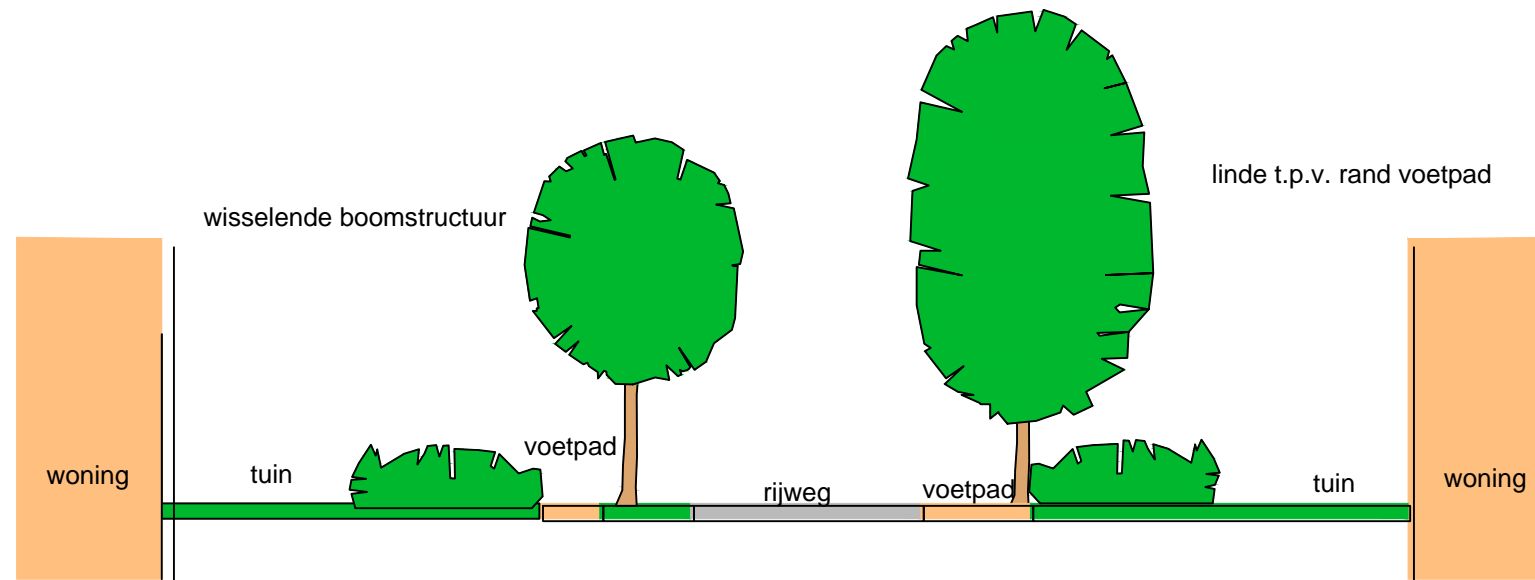
PROFIEL 2 WESTSINGEL tussen rotondes Brahm slaan - Frans Jacobsweg



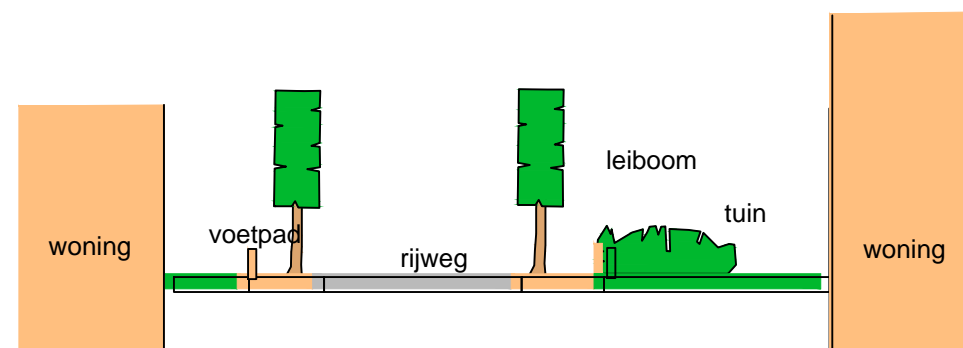
PROFIEL 3 STADSGRACHT WEST ter hoogte van Stadsgracht huisnummer 37



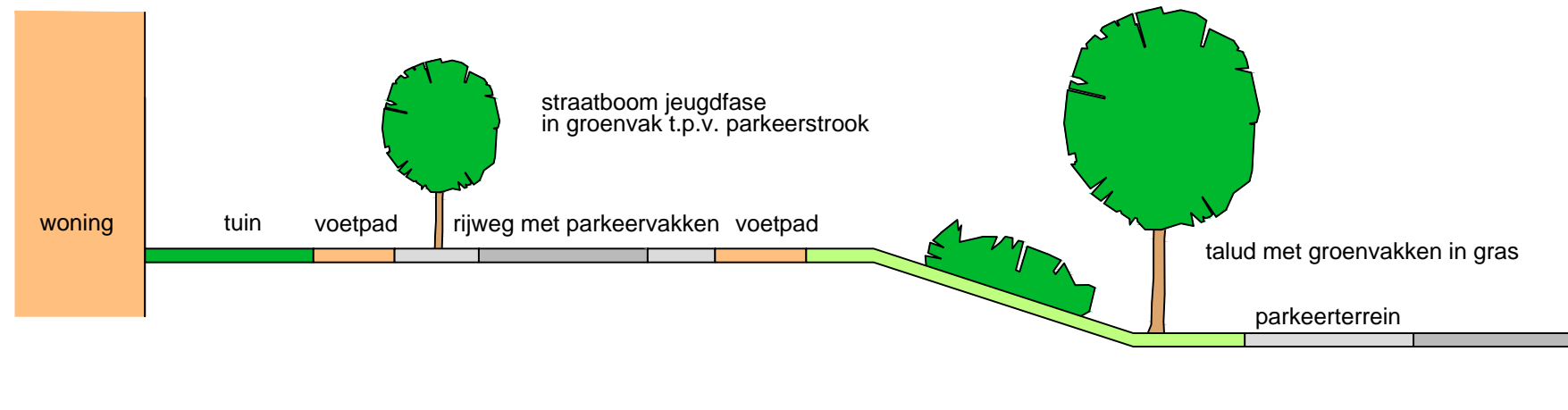
PROFIEL 4 RENGERSWEG ter hoogte van Nicolaas Beetsstraat huisnummer 24



PROFIEL 5 VEENESTRAAT ter hoogte van huisnummer 19



PROFIEL 6 DORPSSTRAAT ter hoogte van huisnummer 17



PROFIEL 7 WESTDIJK ter hoogte van huisnummer 19