


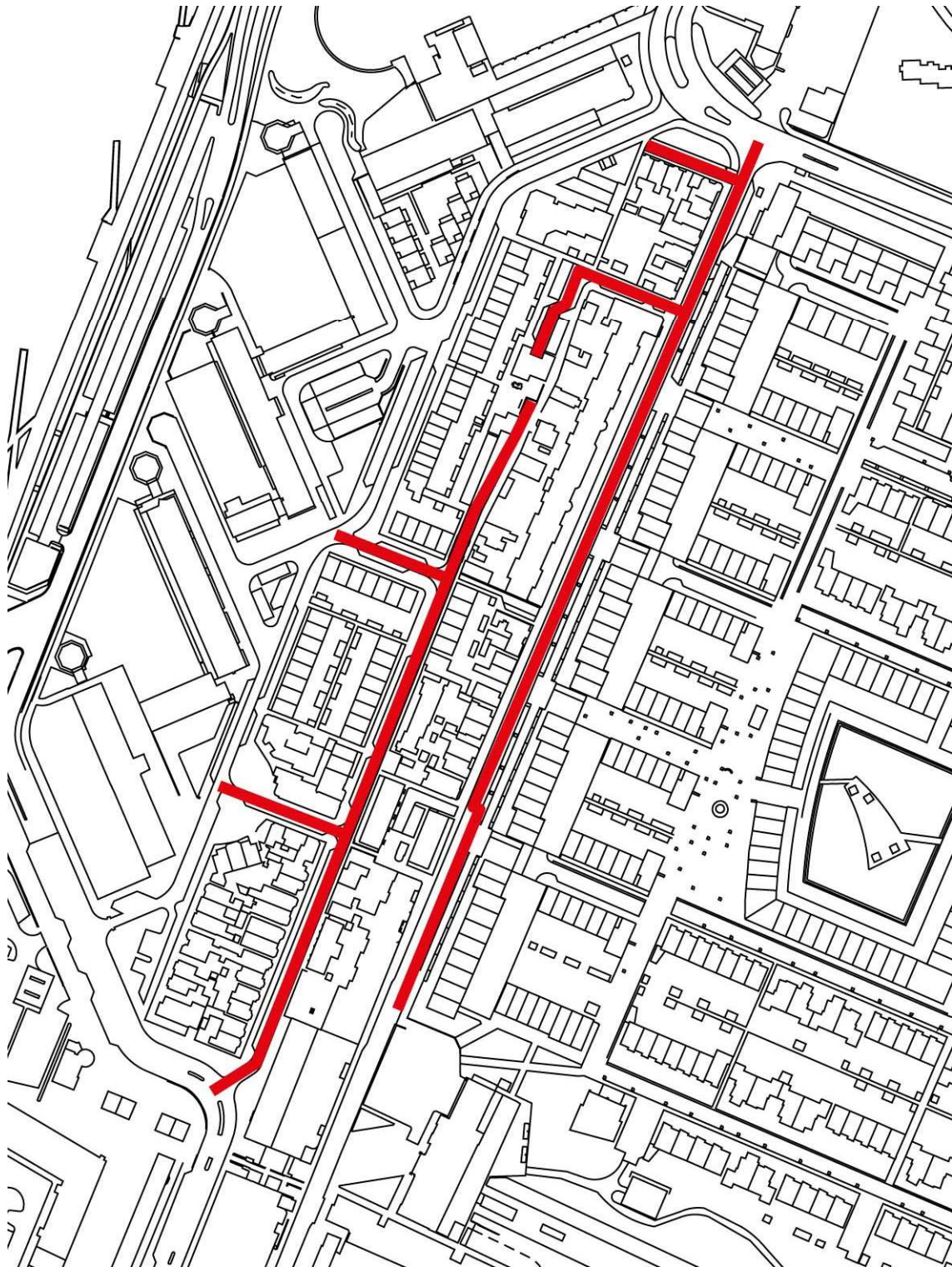


Schaal 1:2500

Kaart 1: Het BEL regime in de Noordbuurt

Straten waar een vergunning aangevraagd kan worden voor; en indien mogelijk geparkeerd kan worden met:




 BEL vergunningen  PAP vergunningen  Bewonersvergunning

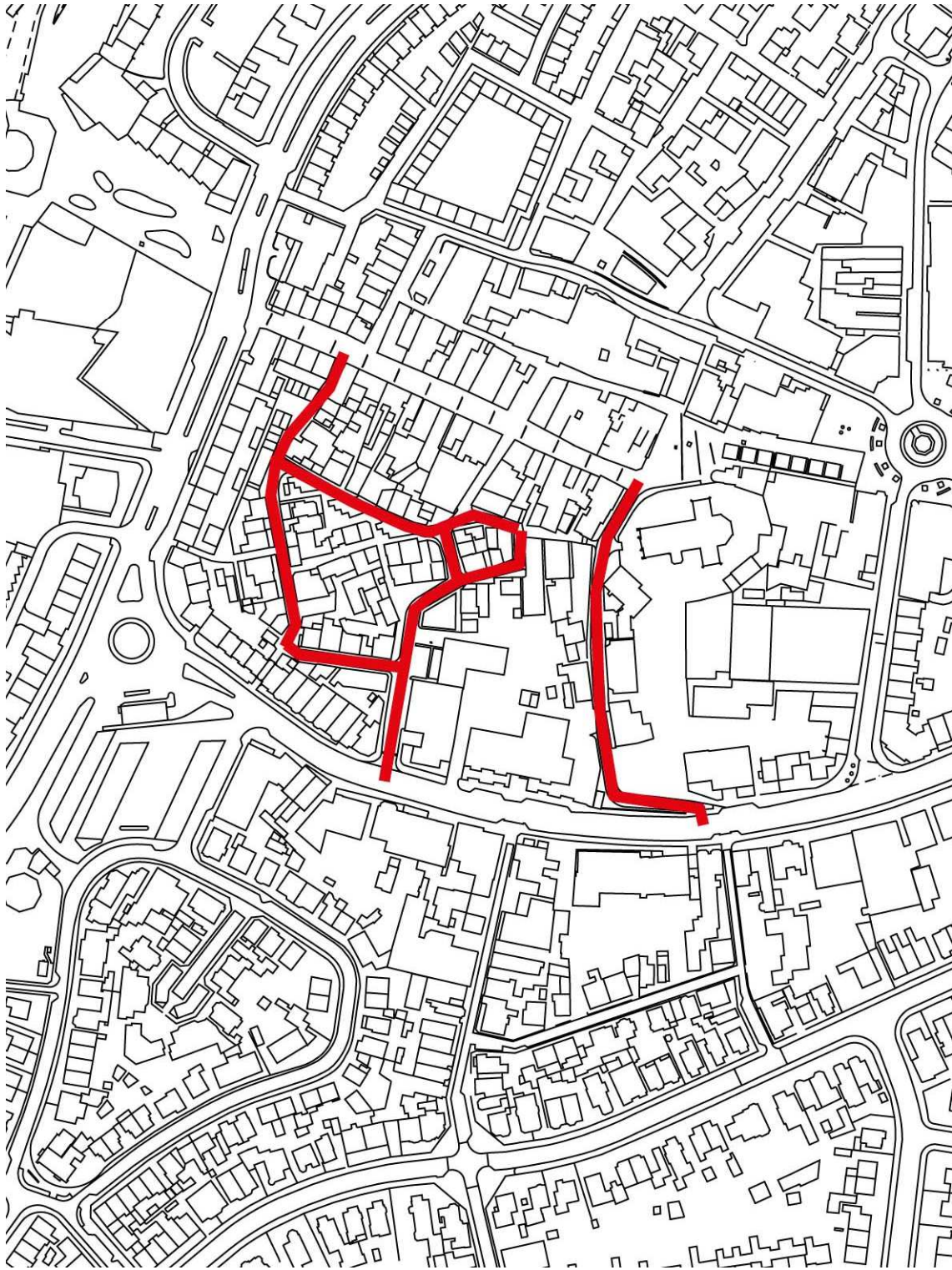


Schaal 1:2500

Kaart 2: Het BEL regime in de Admiralenbuurt

Straten waar een vergunning aangevraagd kan worden voor; en indien mogelijk geparkeerd kan worden met:




 BEL vergunningen  PAP vergunningen  Bewonersvergunning

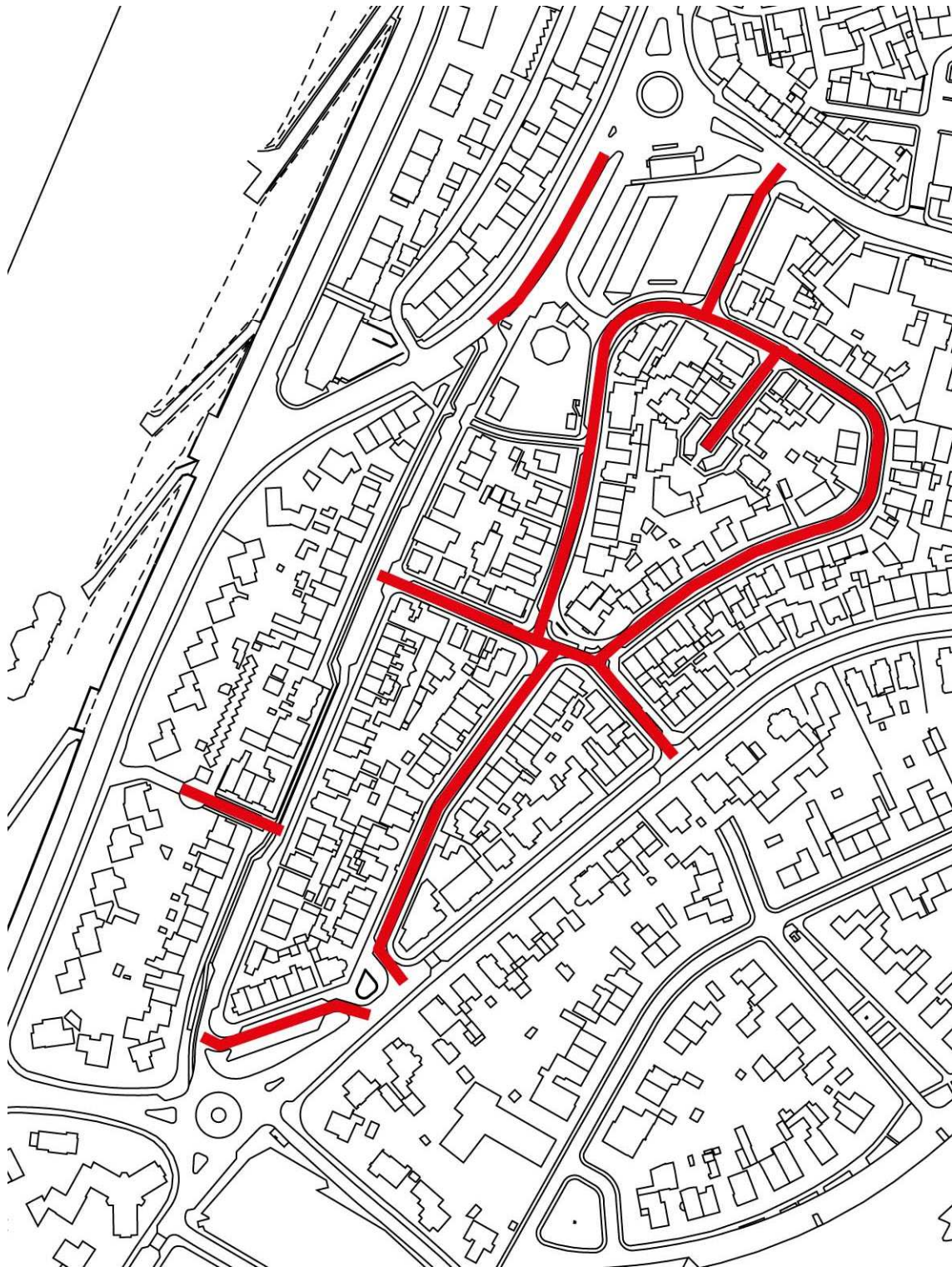


Schaal 1:2500

Kaart 3: Het BEL regime in de Zuidbuurt

Straten waar een vergunning aangevraagd kan worden voor; en indien mogelijk geparkeerd kan worden met:

 BEL vergunningen  PAP vergunningen  Bewonersvergunning

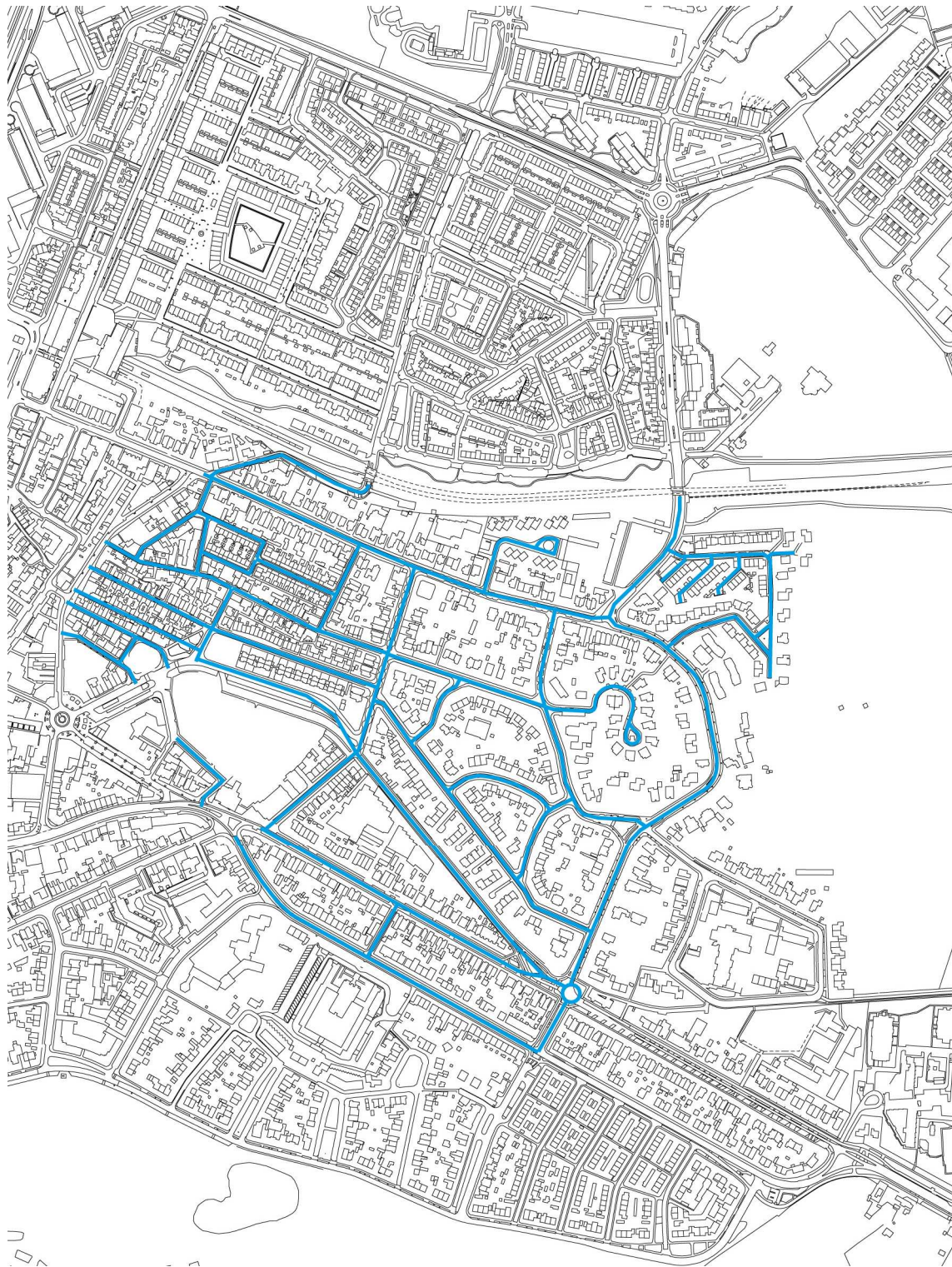


Schaal 1:2500

Kaart 4: Het BEL regime in de Parkbuurt

Straten waar een vergunning aangevraagd kan worden voor; en indien mogelijk geparkeerd kan worden met:




-  BEL vergunningen
-  PAP vergunningen
-  Bewonersvergunning

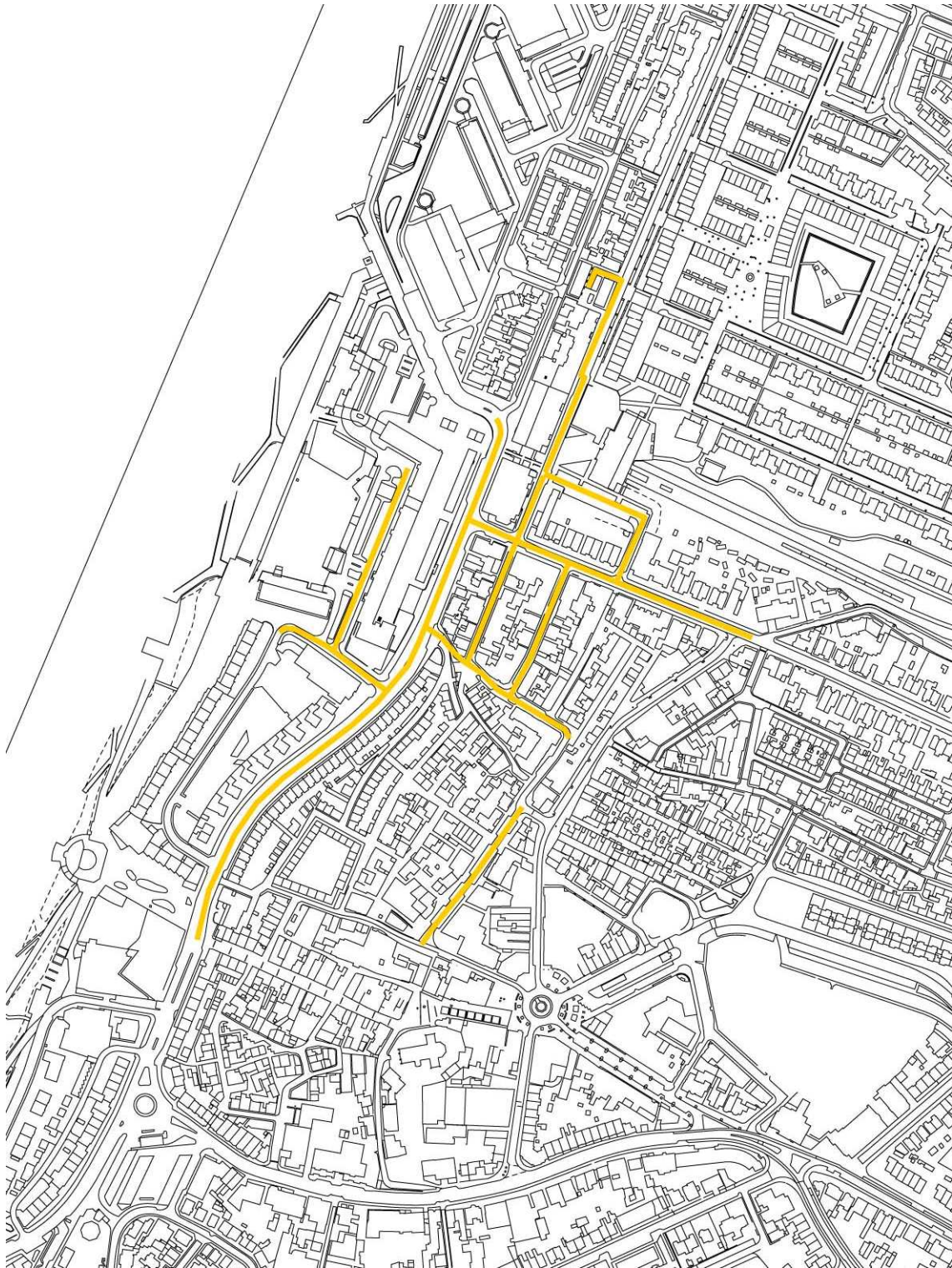


Schaal 1:7500

Kaart 5: Het Bewonersregime in de Oostbuurt en Koninginnebuurt

Straten waar een vergunning aangevraagd kan worden voor; en indien mogelijk geparkeerd kan worden met:

-  BEL vergunningen
-  PAP vergunningen
-  Bewonersvergunning

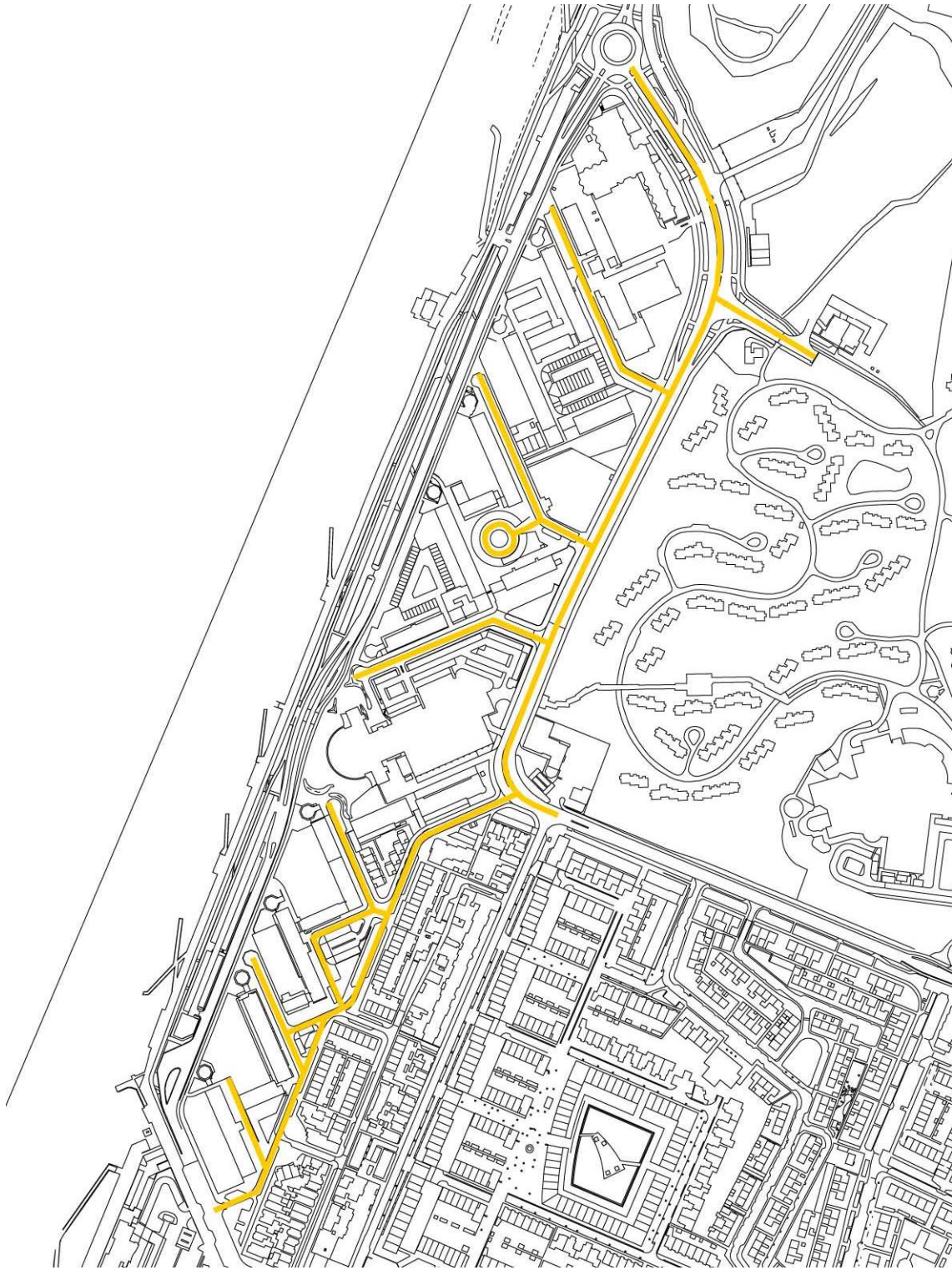


Schaal 1:5000

Kaart 6: Het PAP regime in de Noord-, Stations-, en Fenemabuurt

Straten waar een vergunning aangevraagd kan worden voor; en indien mogelijk geparkeerd kan worden met:




 BEL vergunningen  PAP vergunningen  Bewonersvergunning

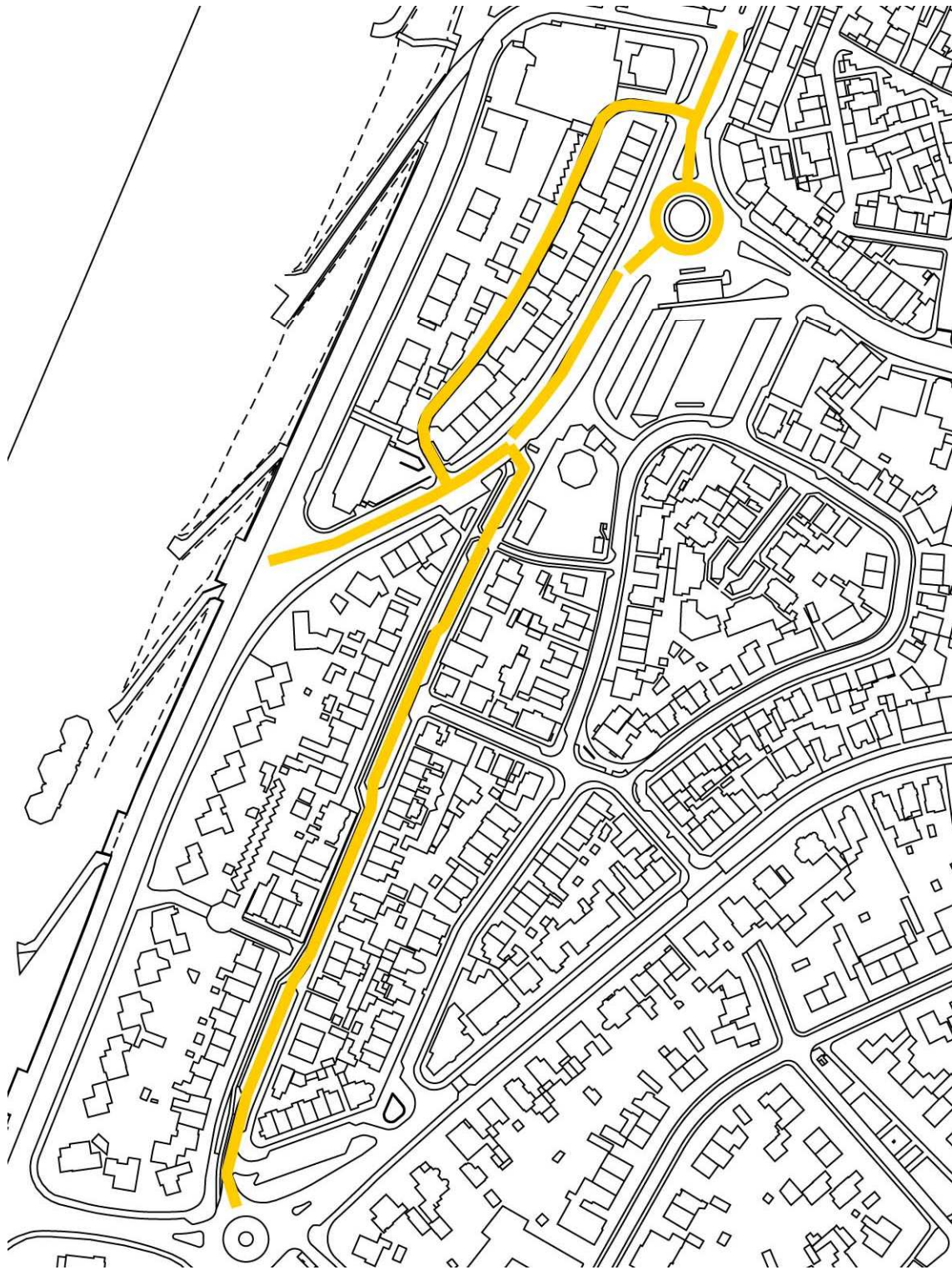


Schaal 1:5000

Kaart 7: Het PAP regime in de Admiralenbuurt

Straten waar een vergunning aangevraagd kan worden voor; en indien mogelijk geparkeerd kan worden met:




 BEL vergunningen  PAP vergunningen  Bewonersvergunning



Schaal 1:2500

Kaart 8: Het PAP regime in de Parkbuurt

Straten waar een vergunning aangevraagd kan worden voor; en indien mogelijk geparkeerd kan worden met:




 BEL vergunningen  PAP vergunningen  Bewonersvergunning

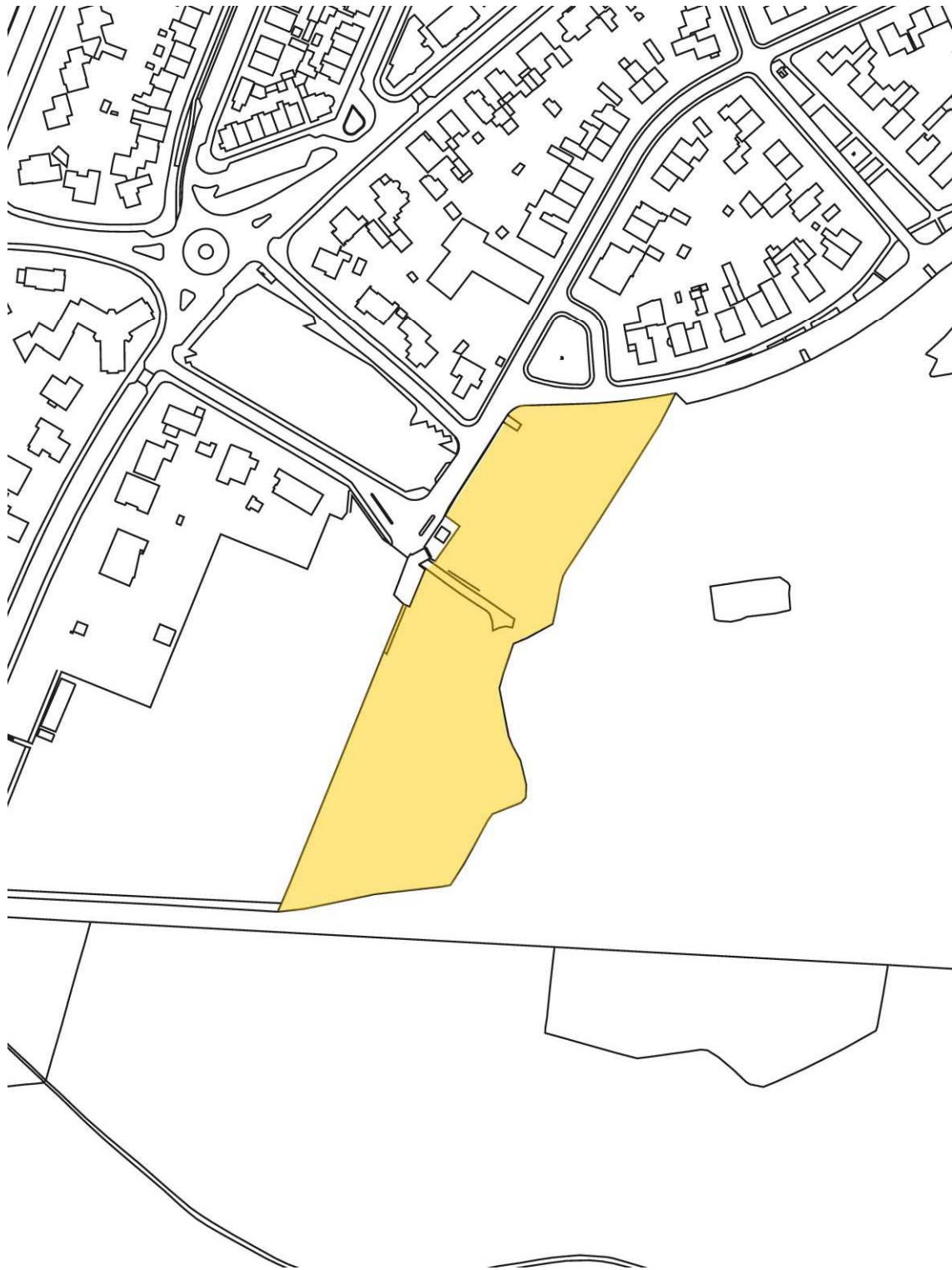


Schaal 1:5000

Kaart 9: Het PAP regime in de Brederodebuurt

Straten waar een vergunning aangevraagd kan worden voor; en indien mogelijk geparkeerd kan worden met:




 BEL vergunningen  PAP vergunningen  Bewonersvergunning



Schaal 1:2500

Kaart 10: Het PAP regime op Zuid

Straten waar een vergunning aangevraagd kan worden voor; en indien mogelijk geparkeerd kan worden met:




 BEL vergunningen  PAP vergunningen  Bewonersvergunning



Schaal 1:5000

Kaart 11: Randgebieden

Straten waarin belanghebbenden de volgende vergunningen kunnen aanvragen voor het aangrenzende gebied:

 BEL vergunningen  PAP vergunningen  Bewonersvergunning

Mengvormen zijn gekleurd in beide kleuren.