

Bijlage 5: Deelgebieden- en zonekaart

Legenda

Buitengebied

Wonen voor 1900

Wonen 1900 - 1945

Wonen na 1945

Kleine kernen en lintbebouwing

Kamper binnenstad

Industrie

Industrieterrein Haatland

Vecht

Overig water/uiterwaard

Niet gezoneerd

Snelwegen

Spoorlijnen

Deelgebiedenkaart

Project:

Bodemkwaliteitskaart regio IJsselland

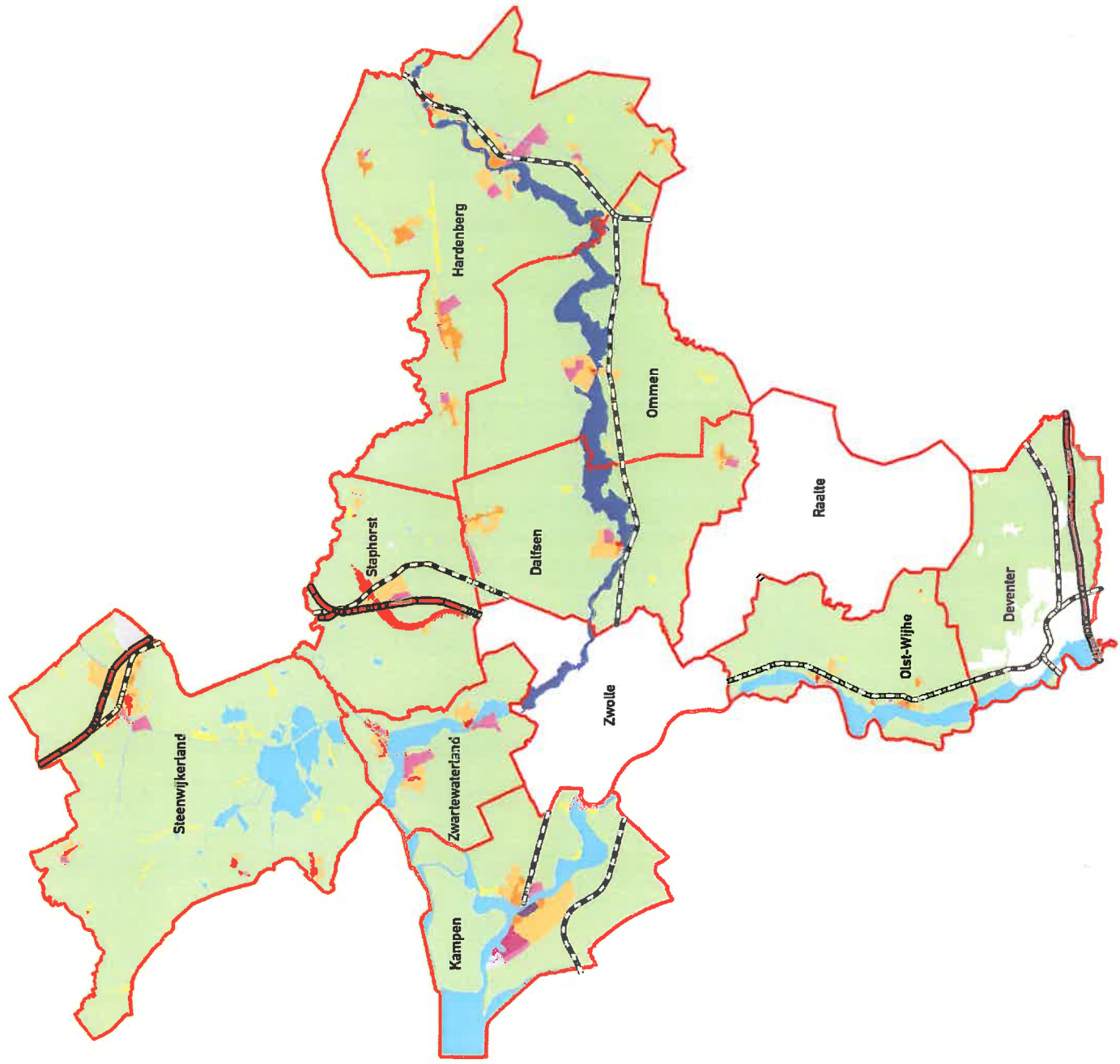
Oplevering:

Regio IJsselland:
Gemeenten Dalisen, Deventer, Hardenberg,
Kampen, Olst-Wijhe, Ommen, Staphorst,
Steenwijkerland en
Zwartewaterland.

Projectnr: 10J114
Datum: Oktober 2012
Auteur: Daniël van Putten
Gedrukt: Marcel Stienstra

Kaartnr: 5a
0 1,5 3 6 kilometers

Waterschap Groot Salland,
Waterschap Velt en Vecht



Legenda

- Samengevoegde zone
- Kamper binnenstad
- Wonen voor 1900
- Wonen 1900 - 1945
- Industrie
- Industrieterrein Haatland
- Overig water/uitenwaard
- Niet gezoneerd
- Geen onderdeel van BKK
- Snelwegen
- Spoortlijnen

Zonekaart Bovengrond

Project:

Bodemkwaliteitskaart regio IJsselland

Oprichting:

Regio IJsselland:
Gemeenten Dalfsen, Deventer, Hardenberg,
Kampen, Olst-Wijhe, Ommen, Staphorst,
Steenwijkerland en
Zwartewaterland.

Waterschap Groot Salland,
Waterschap Velt en Vecht

Projectnr: 10J114

Kaarten: 5b

Datum: Oktober 2012

Auteur:

Danilt van Pulten

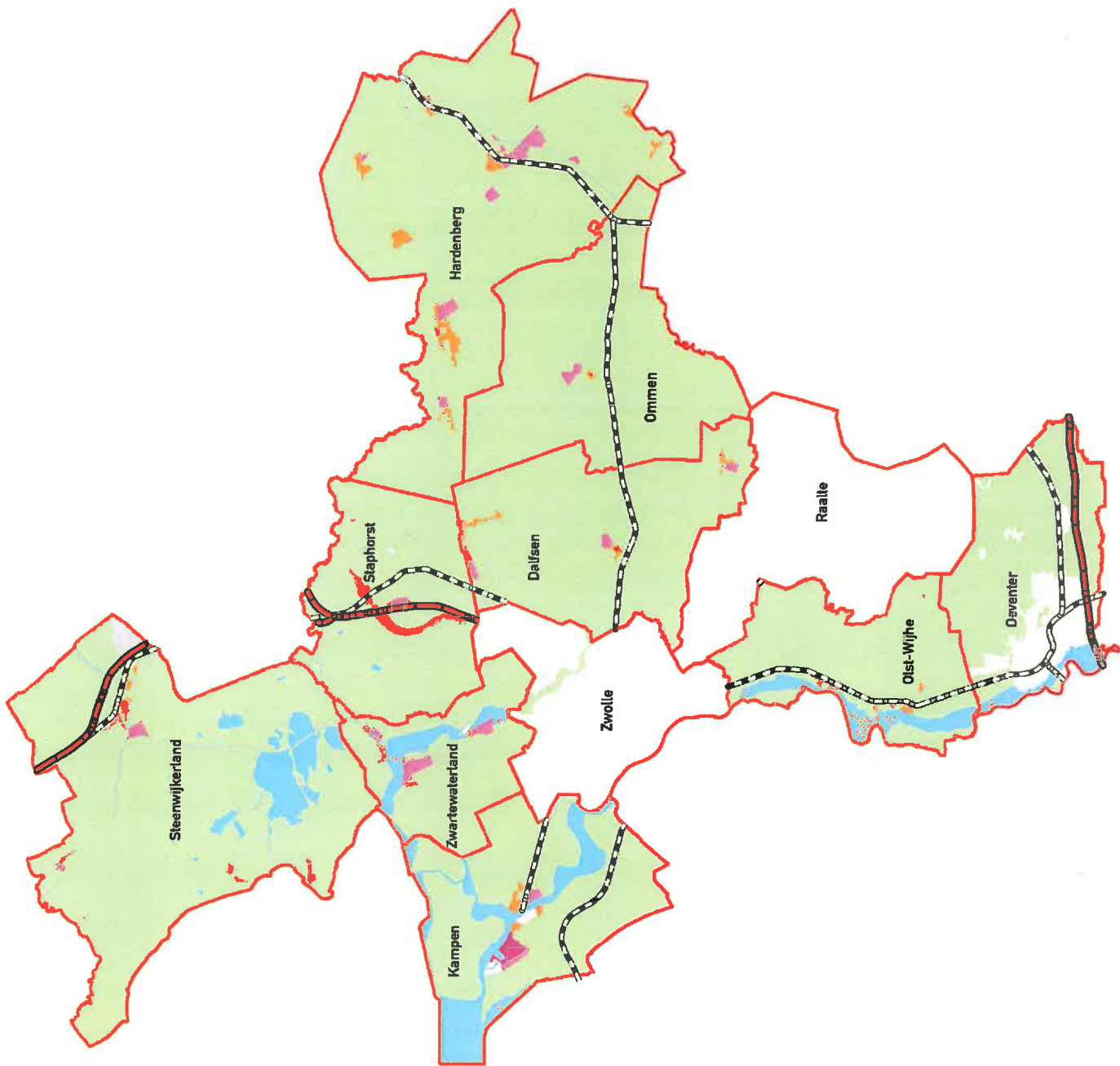
Gedrukt:

Marcel Sijmenstra

0 1,75 3,5 7
Kilometers



CSO
CONTOUR



Legenda

- Samengevoegde zone
- Wonen voor 1900
- Industrie
- Industrieterrein Haatland
- Overig water/Uiterwaard
- Niet gezoneerd
- Geen onderdeel van BKK
- Snelwegen
- Spoorlijnen

Zonekaart Ondergrond

Project

Bodemkwaliteitskaart regio IJsselland

Opdrachtgever:

Regio IJsselland:
B gemeenten Dalfsen, Deventer, Hardenberg,
Kampen, Olst-Wijhe, Ommen, Staphorst,
Steenwijkerland en
Zwartewaterland.
Waterschap Groot Salland.
Waterschap Velt en Vecht

Projectnr: 10J114

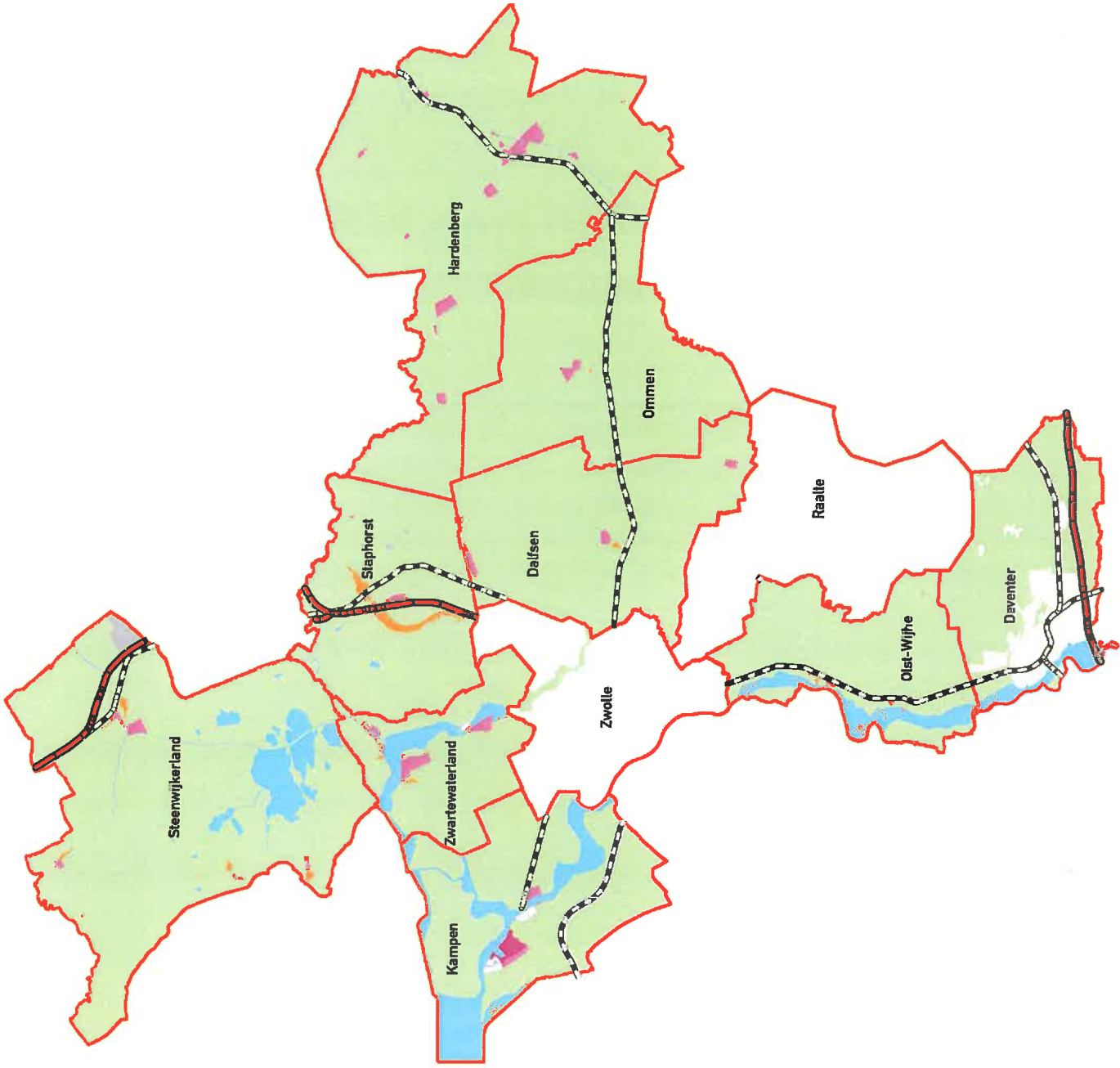
Zaaknr: 5c

Datum: Oktober 2012

Auteur: Daniël van Putten

Gezien: Marcel Sijmstra

0 1,25 3,5 7
Kilometers



Legenda

Buitengebied

Wonen voor 1900

Wonen 1900 - 1945

Wonen na 1945

Kleine kernen en lintbebouwing

Kamper binnenstad

Industrie

Industrieterrein Haatland

Vecht

Overig water/uiterwaard

Niet gezoneerd

Snelwegen

Spoortlijnen

Deelgebiedenkaart
Gemeente Kampen

Project:
Bodemkwaliteitskaart regio IJsselland

Opdrachtgever:

Regio IJsselland,
Gemeenten Dalfsen, Deventer, Hardenberg,
Kampen, Olst-Wijhe, Ommen, Staphorst,
Steagwijkerland en
Zwartewaterland,
Waterschap Groot Salland,
Waterschap Veit en Vecht

Projectnr.: 10J114

Kaartnr.: 5a

Datum: Oktober 2012

Akteur: Daniël van Pulten

Gezins: Marcel Silensstra

0 0,45 0,9 1,8
Kilometers

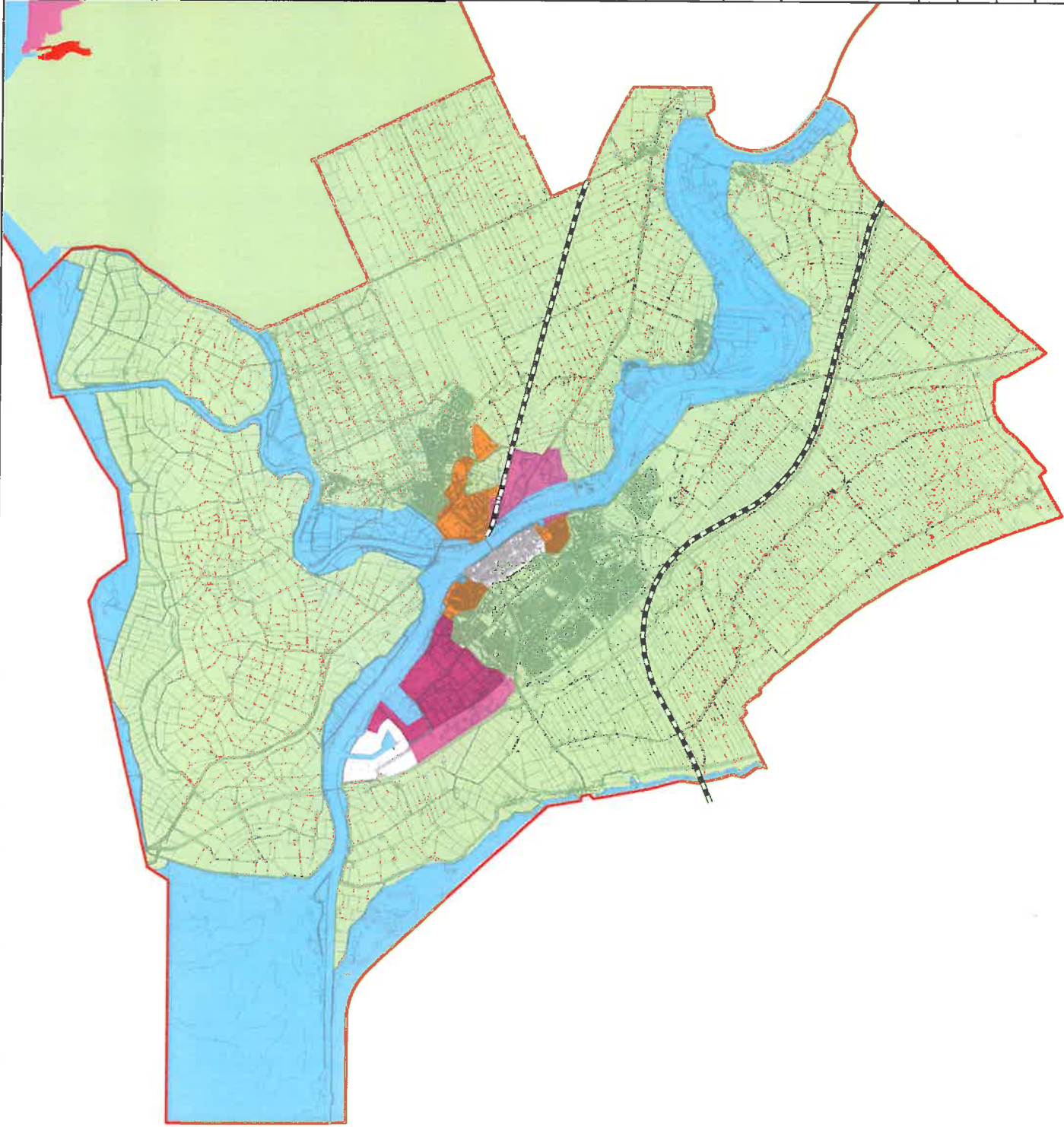


CSO



Legenda

- Samengevoegde zone
- Kamper binnenstad
- Wonen voor 1900
- Wonen 1900 - 1945
- Industrie
- Industrieterrein Haatland
- Overig water/uitenwaard
- Niet gezoneerd
- Geen onderdeel van BKK
- Snelwegen
- Spoorlijnen




Zonekaart Bovengrond
Gemeente Kampen










Project: Bodemkwaliteitskaart regio IJsselland

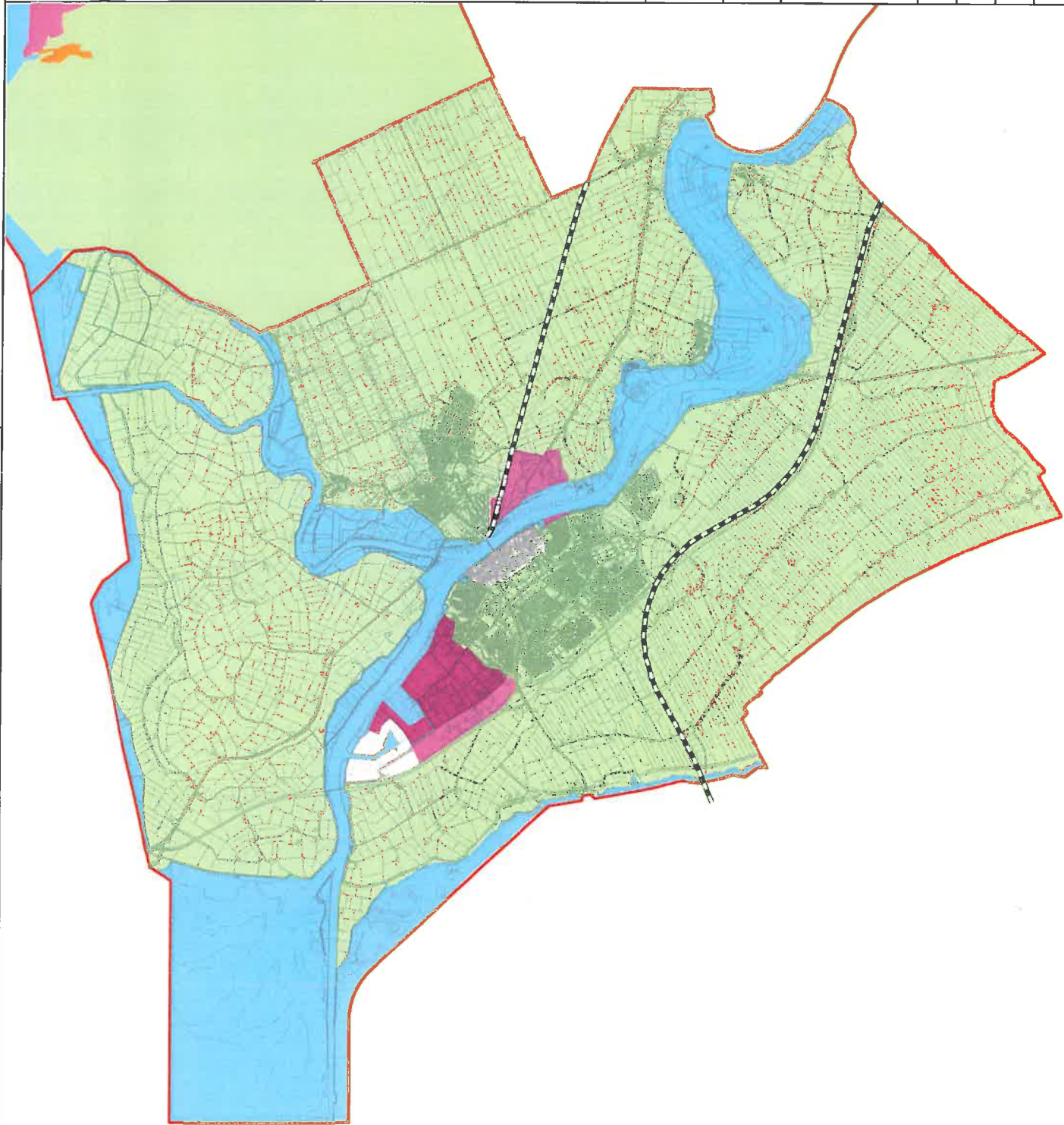
Oprichters:
Regio IJsselland:
Gemeenten Delfsen, Deventer, Hardenberg,
Kampen, Oost-Wijhe, Ommen, Staphorst,
Steenwijkerland en
Zwartewaterland
Waterschap Groot Salland,
Waterschap Veit en Vecht

Projectnr: 10J114
Datum: Oktober 2012
Auteur: Daniël van Putten
Gedrukt: Marcool Sijensma



Legenda

-  Samengevoegde zone
-  Wonen voor 1900
-  Industrie
-  Industrierrein Haatland
-  Overig water/Uiterwaard
-  Niet gezoneerd
-  Geen onderdeel van BKK
-  Snelwegen
-  Spoorlijnen



Zonekaart Ondergrond
Gemeente Kampen

Project: Bodemkwaliteitskaart regio IJsselland

Opdrachtgever:

Regio IJsselland:
Gemeenten Dalfsen, Deventer, Hardenberg,
Kampen, Olst-Wijhe, Ommen, Stephorst,
Sleenwijkerveld en
Zwartewaterland,
Waterschap Groot Salland,
Waterschap Velt en Vecht

Projectnr: 10J116
Datum: Oktober 2012

Kennrnr: 5c

Auteurs: Daniël van Putten

Gezins: Marcel Stienstra

0 0,625 0,85 1,7 Kilometers



CSO