




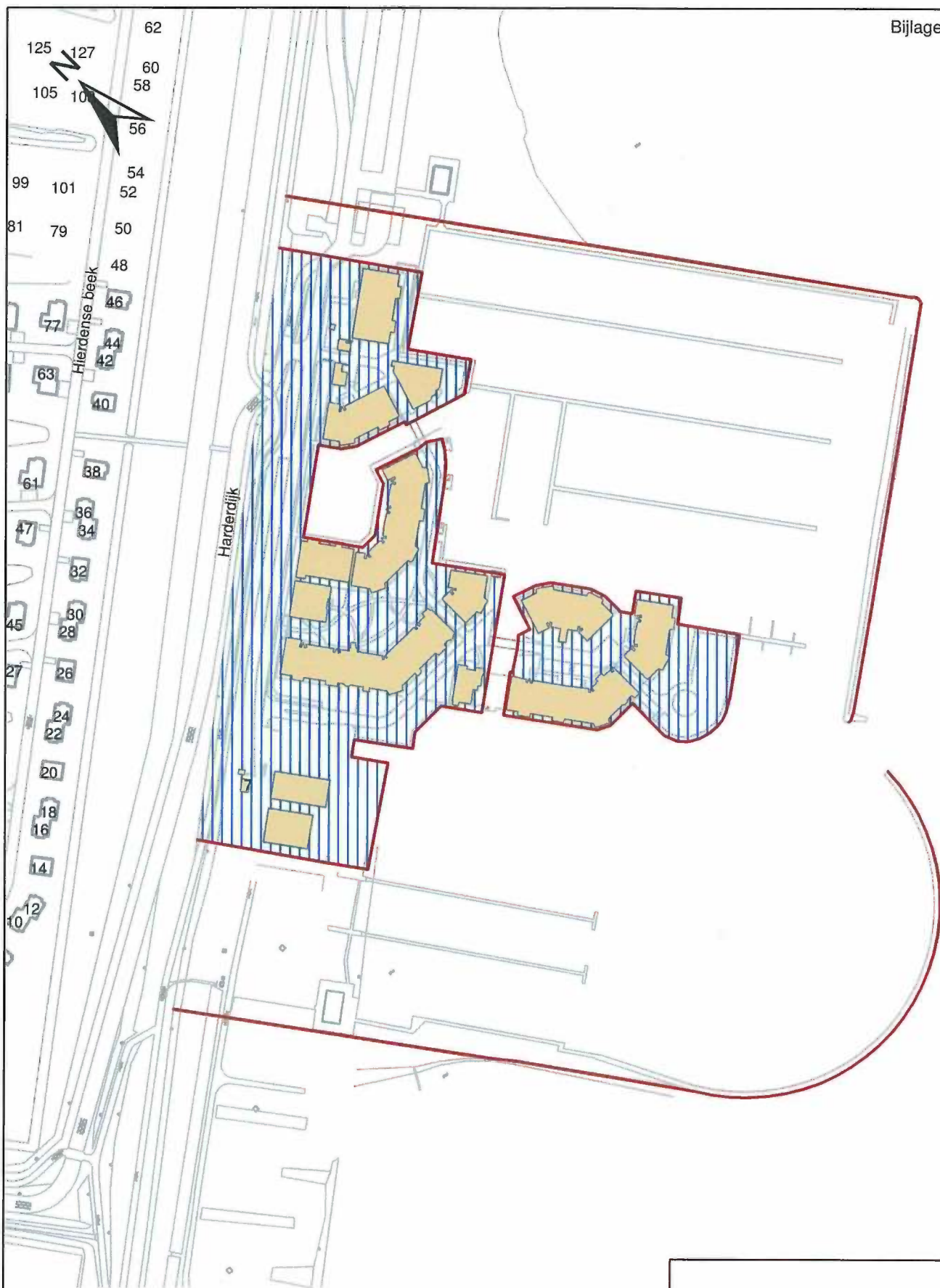
Legenda

-  TRACÉ REGIONALE WATERKERING /
BEGRENZING REGIONAAL VEILIGHEIDSNIVEAU
-  BESCHERMD BUITENDIJKS GEBIED
-  BESCHERMD OBJECT





REGIONALE WATERKERING
HARDERHAVEN



Schaal 1:2.500



Legenda

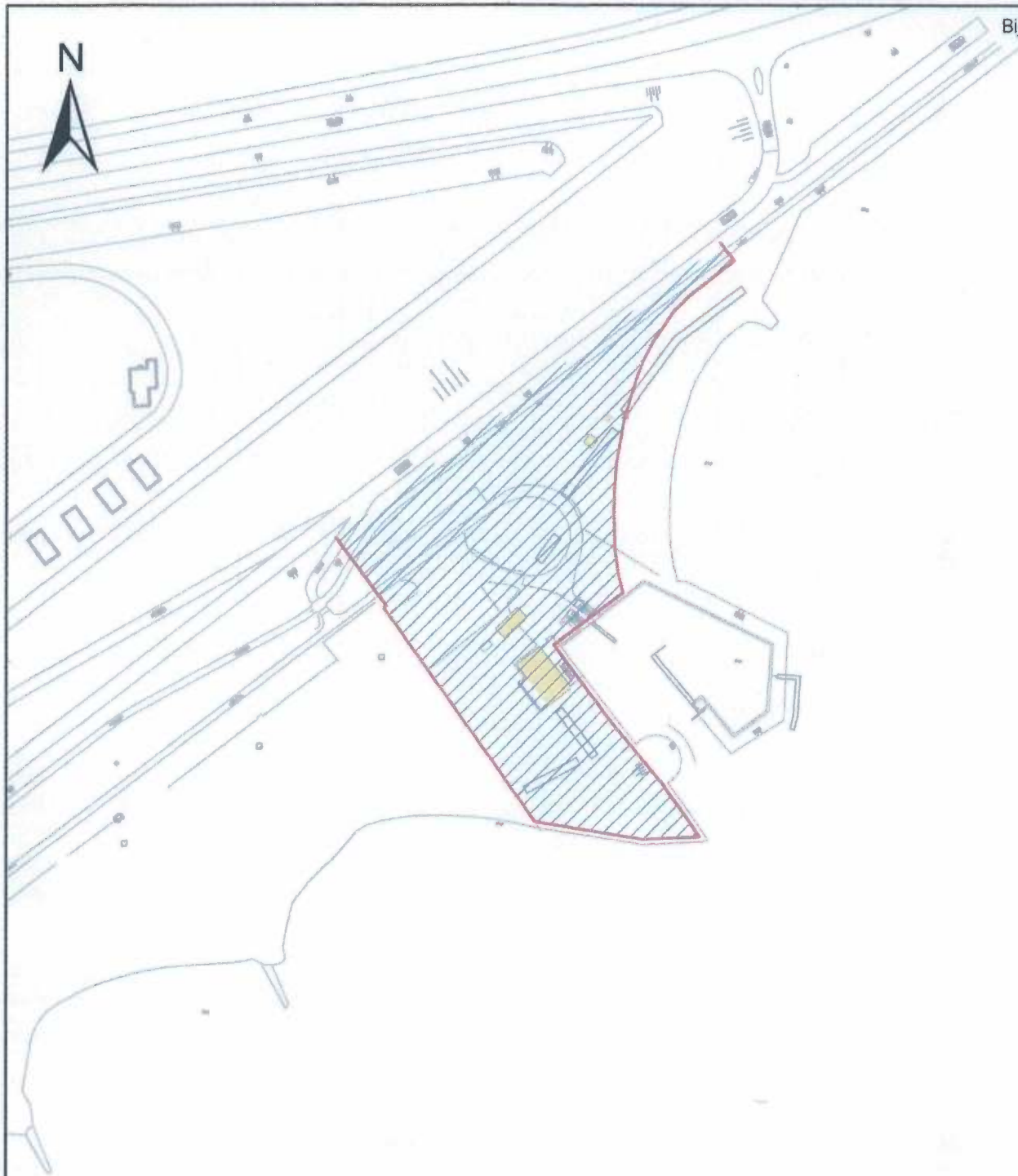
-  TRACÉ REGIONALE WATERKERING /
-  BEGRENZING REGIONAAL VEILIGHEIDSNIVEAU
-  BESCHERMD BUITENDIJKS GEBIED
-  BESCHERMD OBJECT

REGIONALE WATERKERING





ZUIDERZEE OP ZUID



Schaal 1:2.500



Legenda

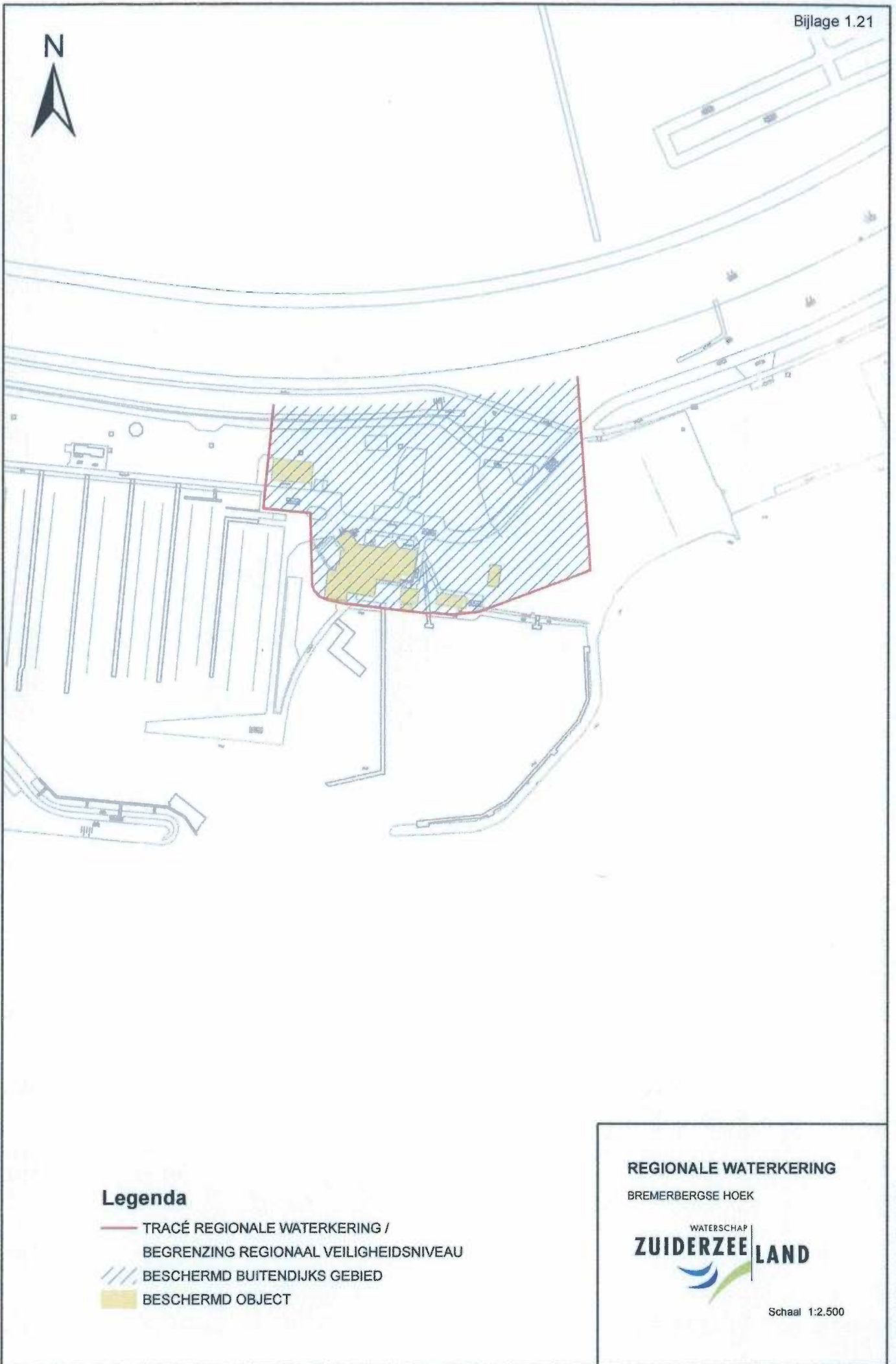
-  TRACÉ REGIONALE WATERKERING /
-  BEGRENZING REGIONAAL VEILIGHEIDSNIVEAU
-  BESCHERMD BUITENDIJKS GEBIED
-  BESCHERMD OBJECT

REGIONALE WATERKERING





DE HARDER



Schaal 1:2.500



Legenda

-  TRACÉ REGIONALE WATERKERING /
-  BEGRENZING REGIONAAL VEILIGHEIDSNIVEAU
-  BESCHERMD BUITENDIJKS GEBIED
-  BESCHERMD OBJECT

REGIONALE WATERKERING





BREMERBERGSE HOEK



Schaal 1:2.500



Legenda

-  TRACÉ REGIONALE WATERKERING /
-  BEGRENZING REGIONAAL VEILIGHEIDSNIVEAU
-  BESCHERMD BUITENDIJKS GEBIED
-  BESCHERMD OBJECT

REGIONALE WATERKERING





DE KLINK



Schaal 1:2.500



Legenda

-  TRACÉ REGIONALE WATERKERING /
-  BEGRENZING REGIONAAL VEILIGHEIDSNIVEAU
-  BESCHERMD BUITENDIJKS GEBIED
-  BESCHERMD OBJECT

REGIONALE WATERKERING

SPIJKSTRAND



Schaal 1:2.500