





Legenda

-  TRACÉ REGIONALE WATERKERING /
-  BEGRENZING REGIONAAL VEILIGHEIDSNIVEAU
-  BESCHERMD BUITENDIJKS GEBIED
-  BESCHERMD OBJECT




REGIONALE WATERKERING
ZILVERSTRAND



Schaal 1:2.500



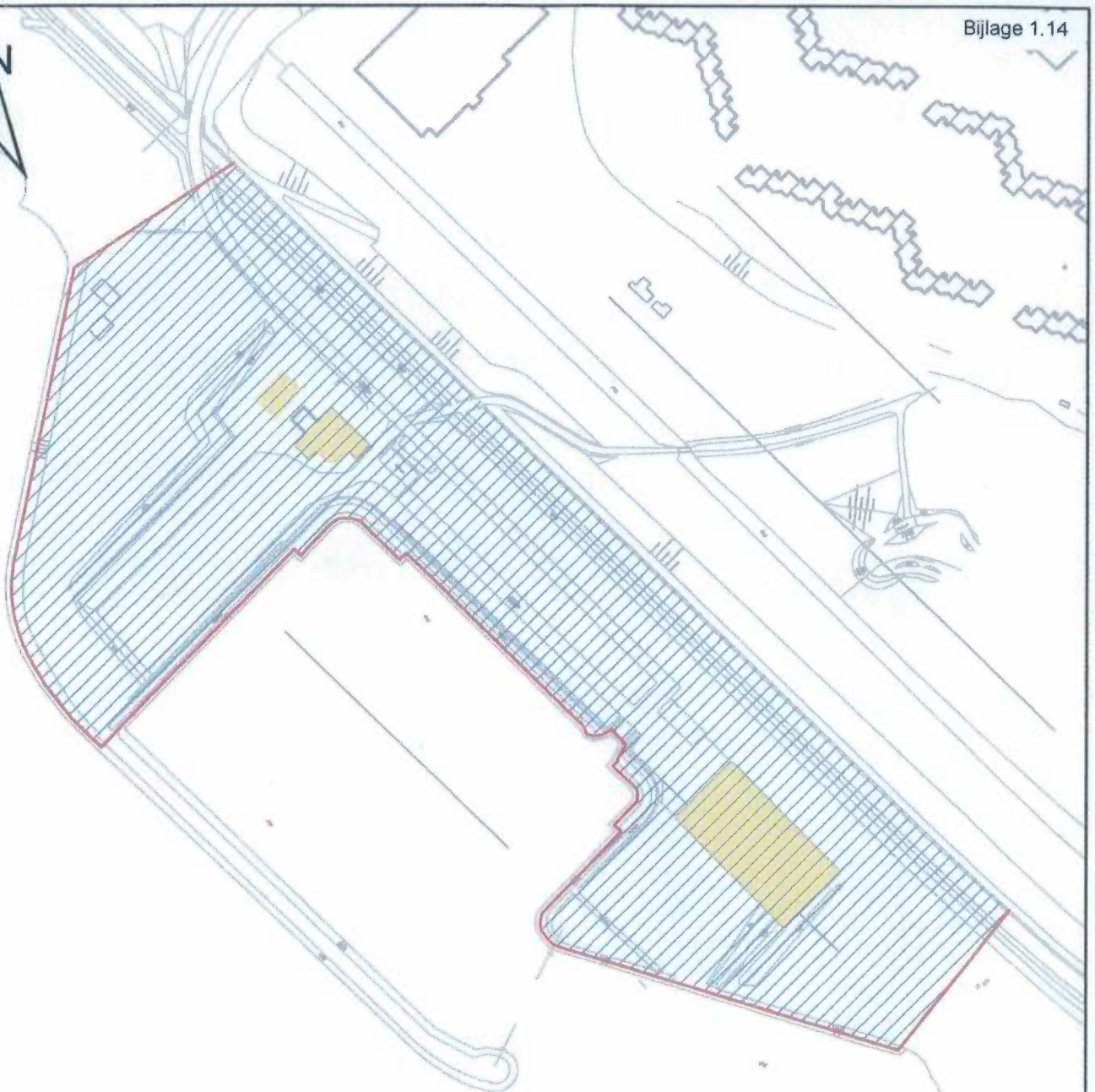
Legenda

-  TRACÉ REGIONALE WATERKERING / BEGRENZING REGIONAAL VEILIGHEIDSNIVEAU
-  BESCHERMD BUITENDIJKS GEBIED
-  BESCHERMD OBJECT





REGIONALE WATERKERING
ALMERE HAVEN



Schaal 1:5.000



Legenda

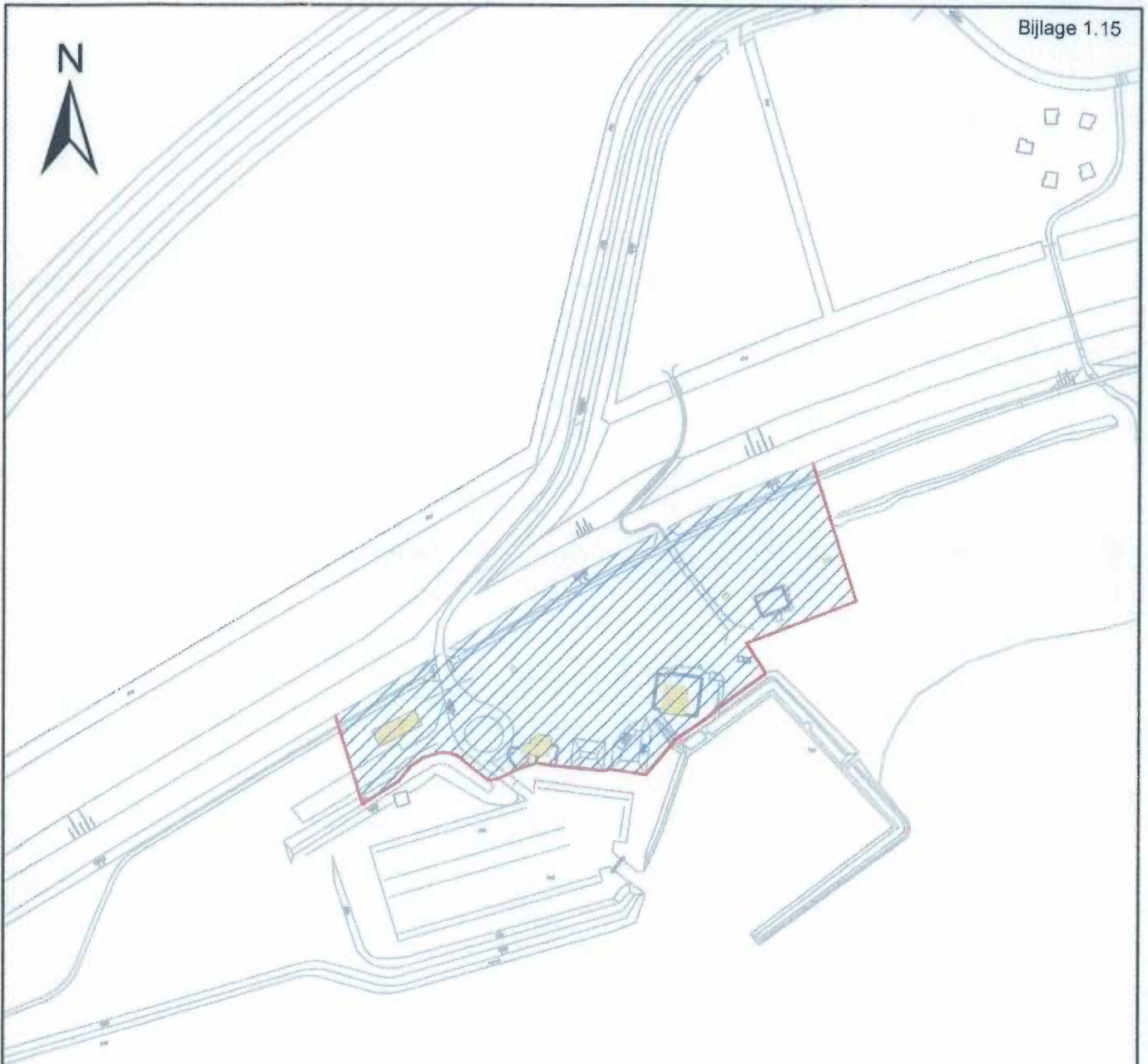
-  TRACÉ REGIONALE WATERKERING /
-  BEGRENZING REGIONAAL VEILIGHEIDSNIVEAU
-  BESCHERMD BUITENDIJKS GEBIED
-  BESCHERMD OBJECT

REGIONALE WATERKERING





DE EEMHOF



Schaal 1:2.500



Legenda

-  TRACÉ REGIONALE WATERKERING /
-  BEGRENZING REGIONAAL VEILIGHEIDSNIVEAU
-  BESCHERMD BUITENDIJKS GEBIED
-  BESCHERMD OBJECT

REGIONALE WATERKERING





ERKERMEDERSTRAND



Schaal 1:2.500



Legenda

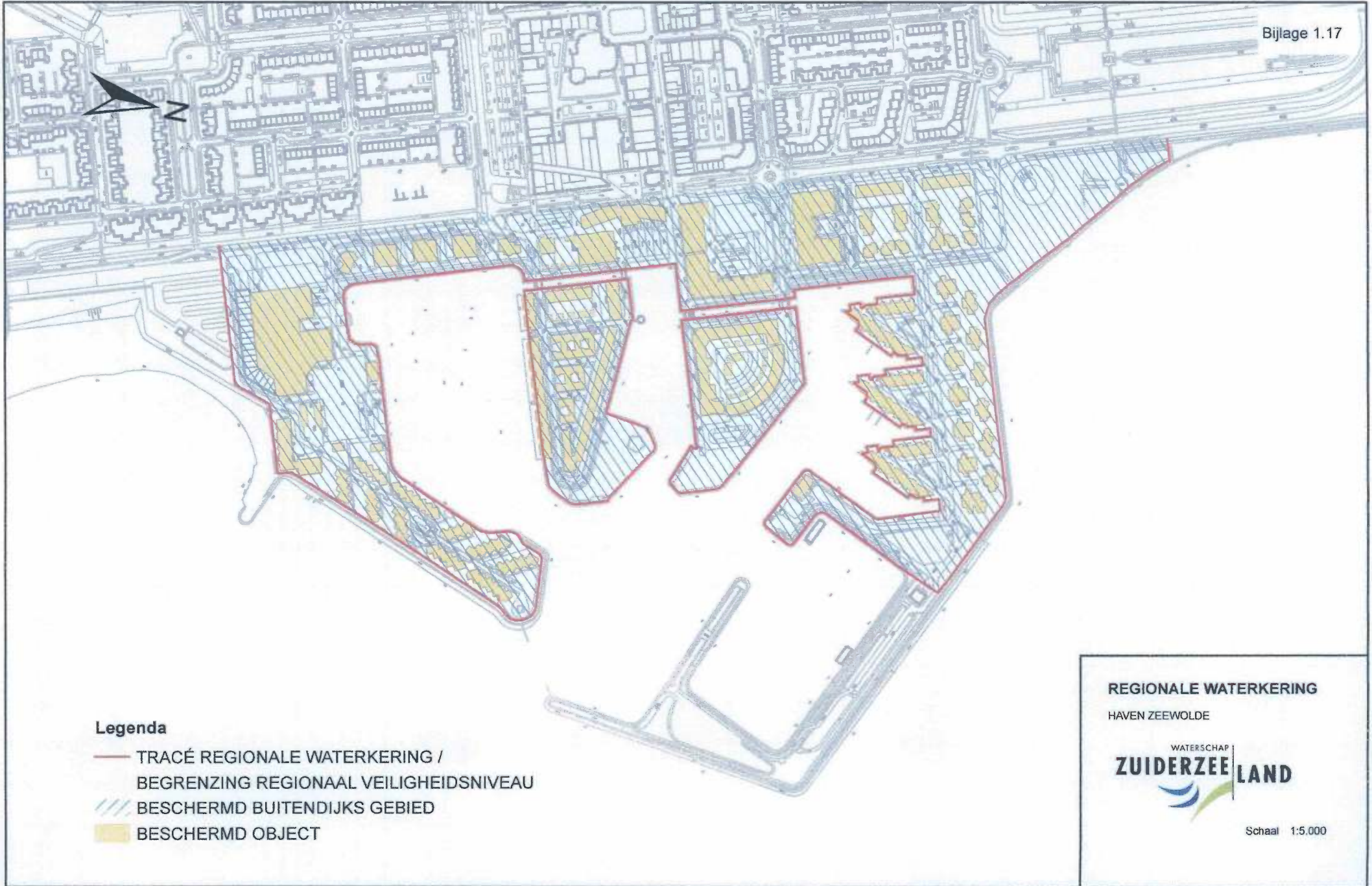
-  TRACÉ REGIONALE WATERKERING /
-  BEGRENZING REGIONAAL VEILIGHEIDSNIVEAU
-  BESCHERMD BUITENDIJKS GEBIED
-  BESCHERMD OBJECT

REGIONALE WATERKERING

WOLDSTRAND



Schaal 1:2.500



Legenda

- TRACÉ REGIONALE WATERKERING /
- BEGREINZING REGIONAAL VEILIGHEIDSNIVEAU
- /// BESCHERMD BUITENDIJKS GEBIED
- BESCHERMD OBJECT

REGIONALE WATERKERING
HAVEN ZEEVOLDE



Schaal 1:5.000