



VERORDENING VOOR DE FYSIEKE LEEFOMGEVING FLEVOLAND 2012

Kaart 5.13

REGIONALE WATERKERING | ZILVERSTRAND

 Tracé regionale waterkering /
begrenzing regionaal
veiligheidsniveau

 Beschermd buitendijks
gebied

 Beschermd object

PROVINCIE FLEVOLAND



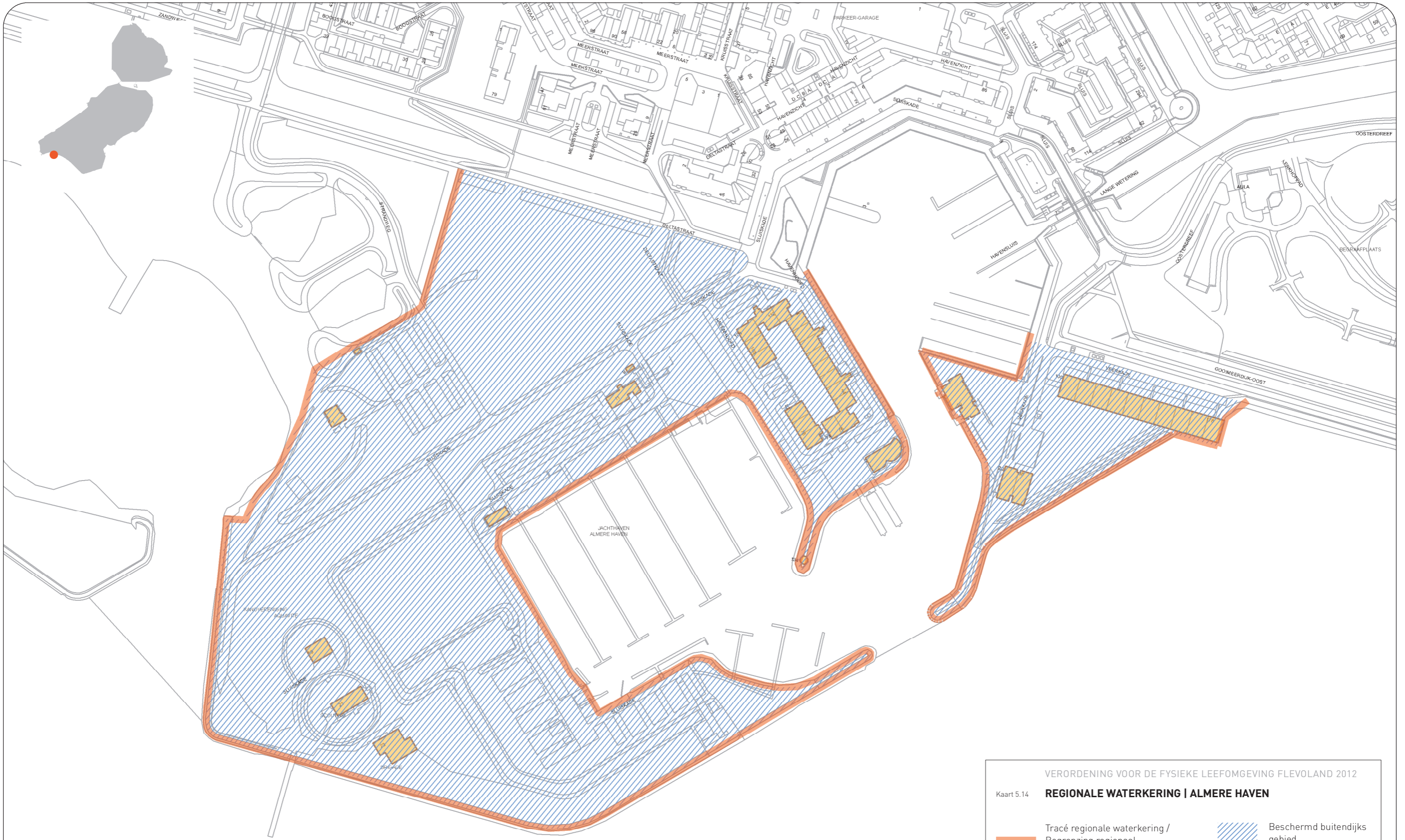
RWN | GEO | 120033

0

schaal 1 : 2500




200 m




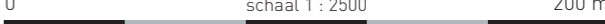


VERORDENING VOOR DE FYSIEKE LEEFOMGEVING FLEVOLAND 2012

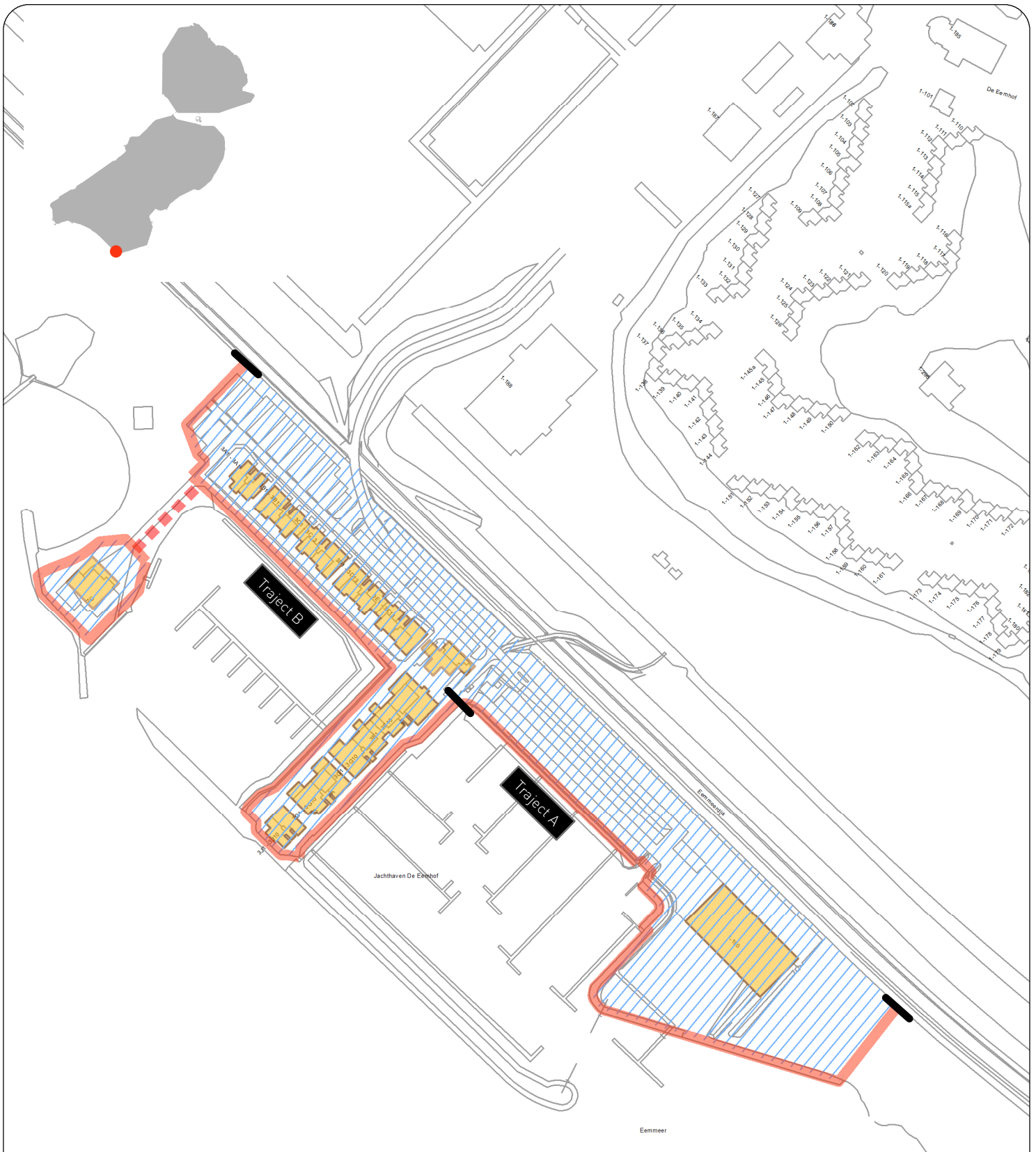
Kaart 5.14 **REGIONALE WATERKERING | ALMERE HAVEN**

-  Tracé regionale waterkering / Begrenzing regionaal veiligheidsniveau
-  Beschermd buitendijks gebied
-  Beschermd object

PROVINCIE FLEVOLAND  RWN | GEO | 120033

0  schaal 1 : 2500 200 m

Ondergrond: © Topografische Dienst Kadaster



VERORDENING VOOR DE FYSIEKE LEEFOMGEVING FLEVOLAND 2012

Kaart 5.15

REGIONALE WATERKERING | DE EEMHOF



Tracé regionale waterkering /
begrenzing regionaal
veiligheidsniveau

Veiligheidsniveau waterkering
Traject A: 1:10
Traject B: 1:1.000



Beschermd buitendijks
gebied



Beschermd object

PROVINCIE FLEVOLAND

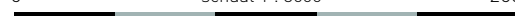


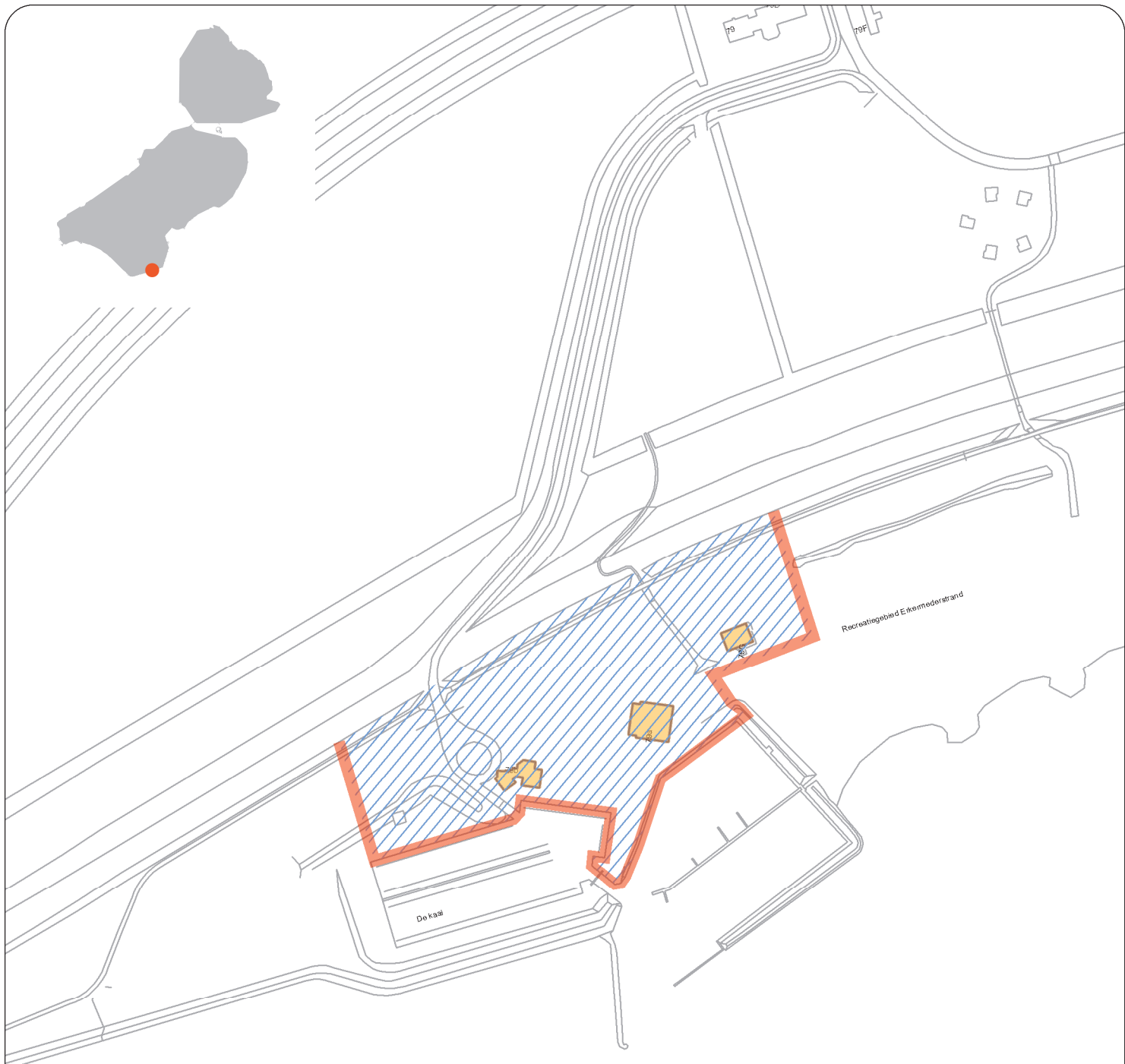
RWN | GEO | 120033

0

schaal 1 : 3000

200 m






VERORDENING VOOR DE FYSIEKE LEEFOMGEVING FLEVOLAND 2012

Kaart 5.16

REGIONALE WATERKERING | ERKEMEDERSTRAND

 Tracé regionale waterkering /
begrenzing regionaal
veiligheidsniveau

 Beschermd buitendijks
gebied

 Beschermd object

PROVINCIE FLEVOLAND



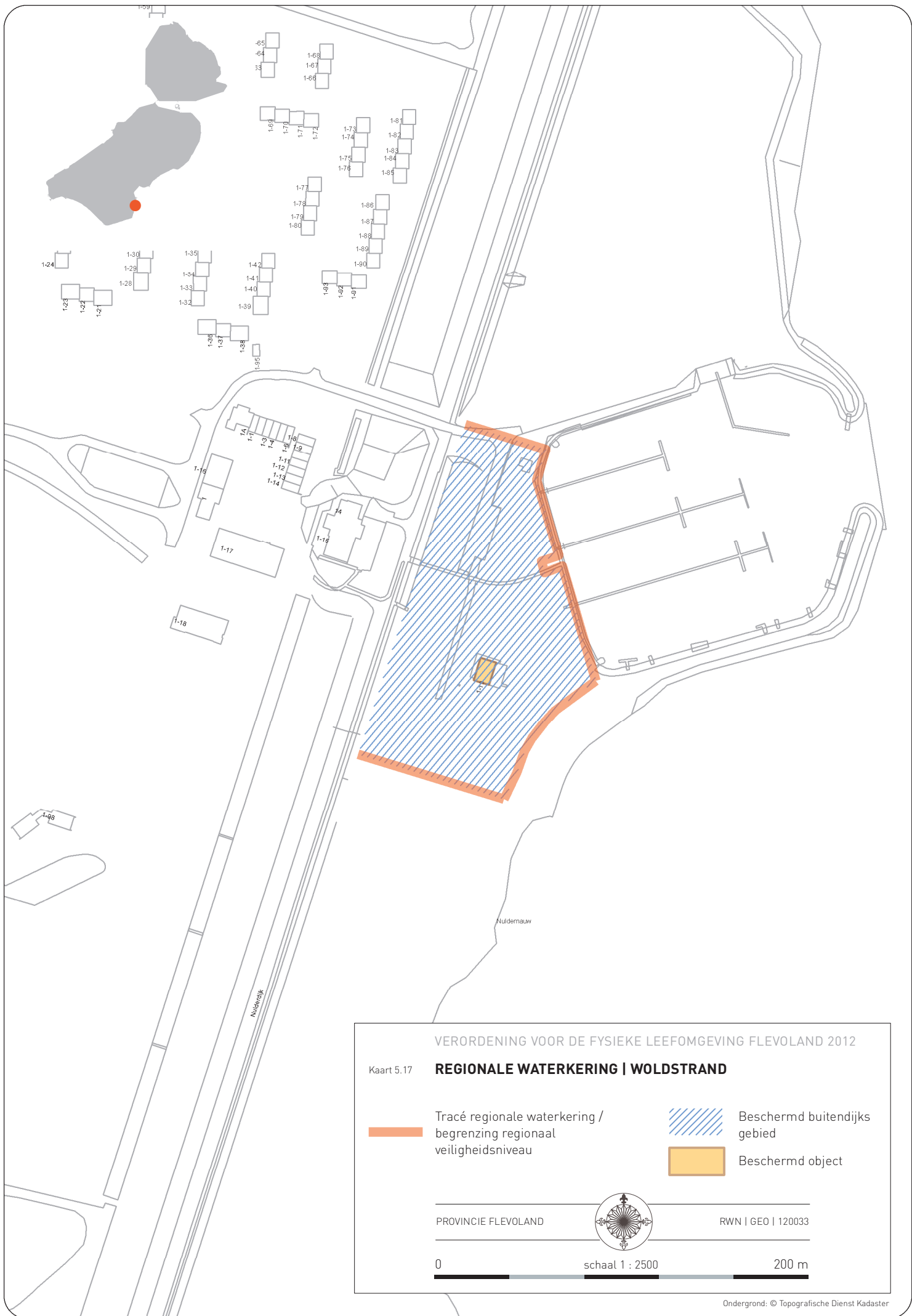
RWN | GEO | 120033

0

schaal 1 : 2500

200 m






VERORDENING VOOR DE FYSIEKE LEEFOMGEVING FLEVOLAND 2012

Kaart 5.17

REGIONALE WATERKERING | WOLDSTRAND

 Tracé regionale waterkering /
begrenzing regionaal
veiligheidsniveau

 Beschermd buitendijks
gebied

 Beschermd object

PROVINCIE FLEVOLAND

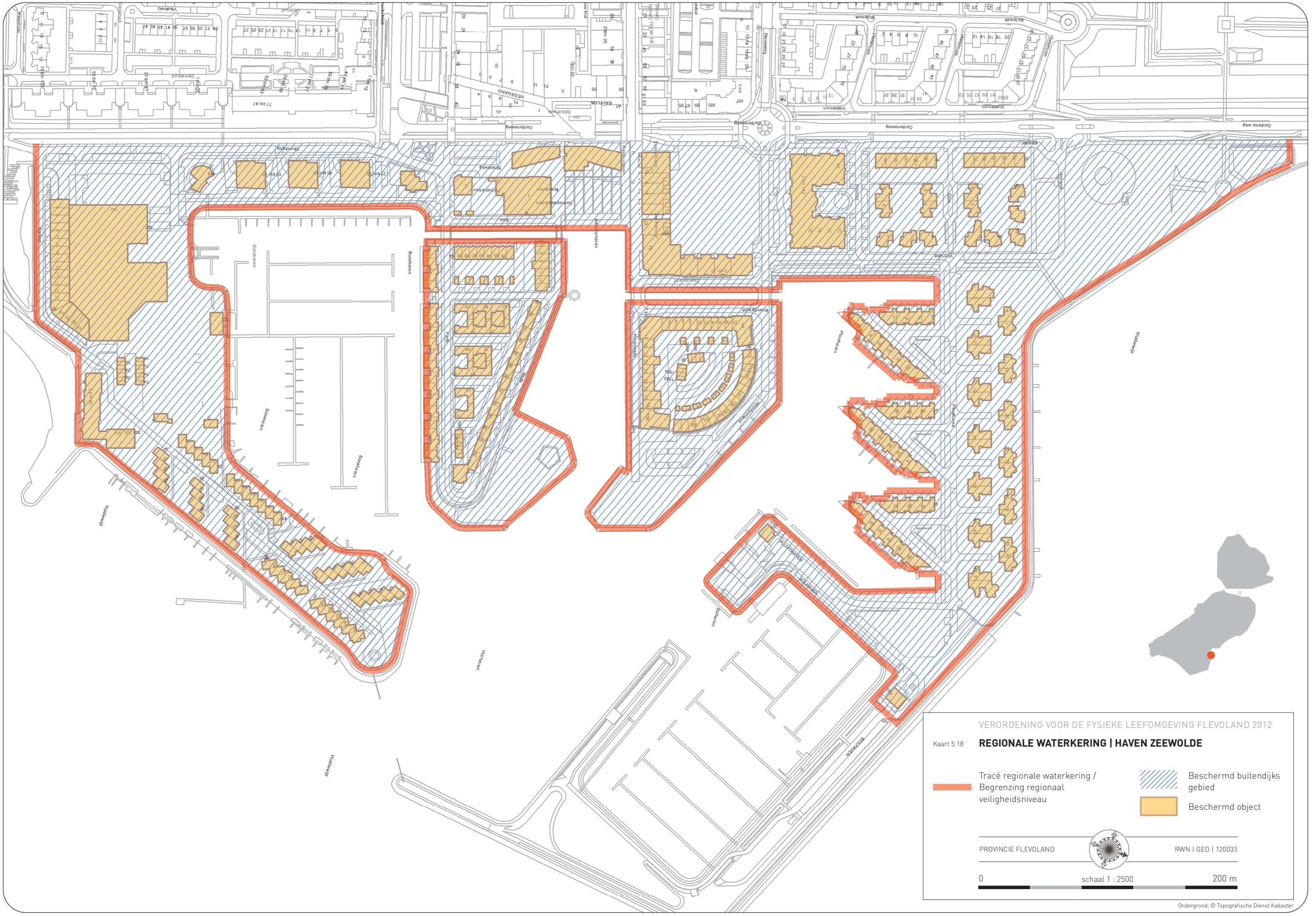


RWN | GEO | 120033

0

schaal 1 : 2500

200 m



VERORDENING VOOR DE FYSIEKE LEEFOMGEVING FLEVOLAND 2012

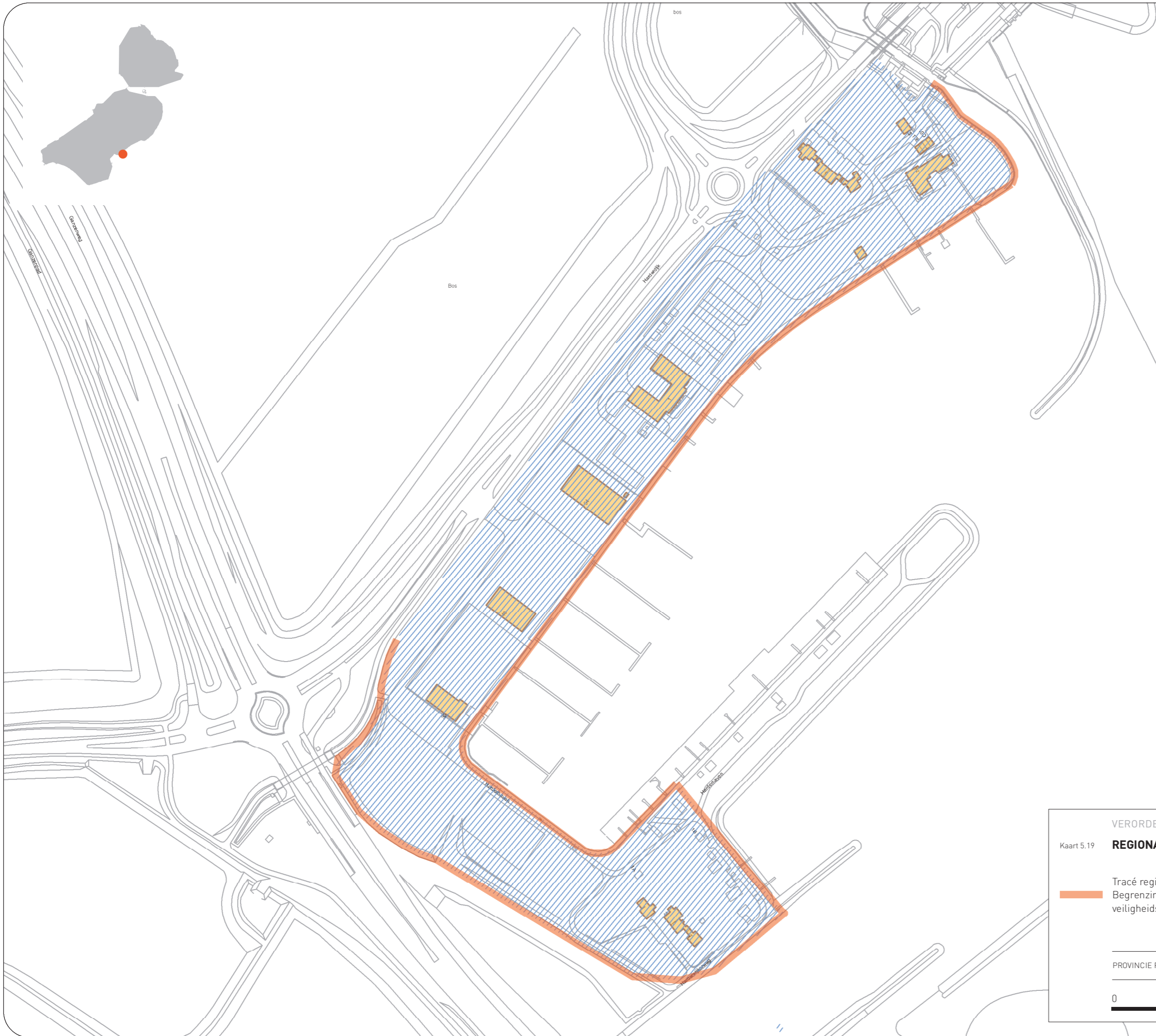
Kaart 5.18 **REGIONALE WATERKERING | HAVEN ZEEWOLDE**

- Tracé regionale waterkering /
Begrenzing regionaal
veiligheidsniveau
- Beschermd object
- Beschermd buitendijks
gebied

PROVINCIE FLEVOLAND RWN | GEO | 120033


0 schaal 1 : 2500 200 m

Ondergrond: © Topografische Dienst Kadaster



REGIONALE WATERKERING | HARDERHAVEN

Tracé regionale waterkering /
Begrenzing regionaal
veiligheidsniveau

 Beschermd buitendijks
gebied

 Beschermd object





VERORDENING VOOR DE FYSIEKE LEEFOMGEVING FLEVOLAND 2012

Kaart 5.20

REGIONALE WATERKERING | ZUIDERZEE OP ZUID



Tracé regionale waterkering /
begrenzing regionaal
veiligheidsniveau



Beschermd buitendijks
gebied



Beschermd object

PROVINCIE FLEVOLAND



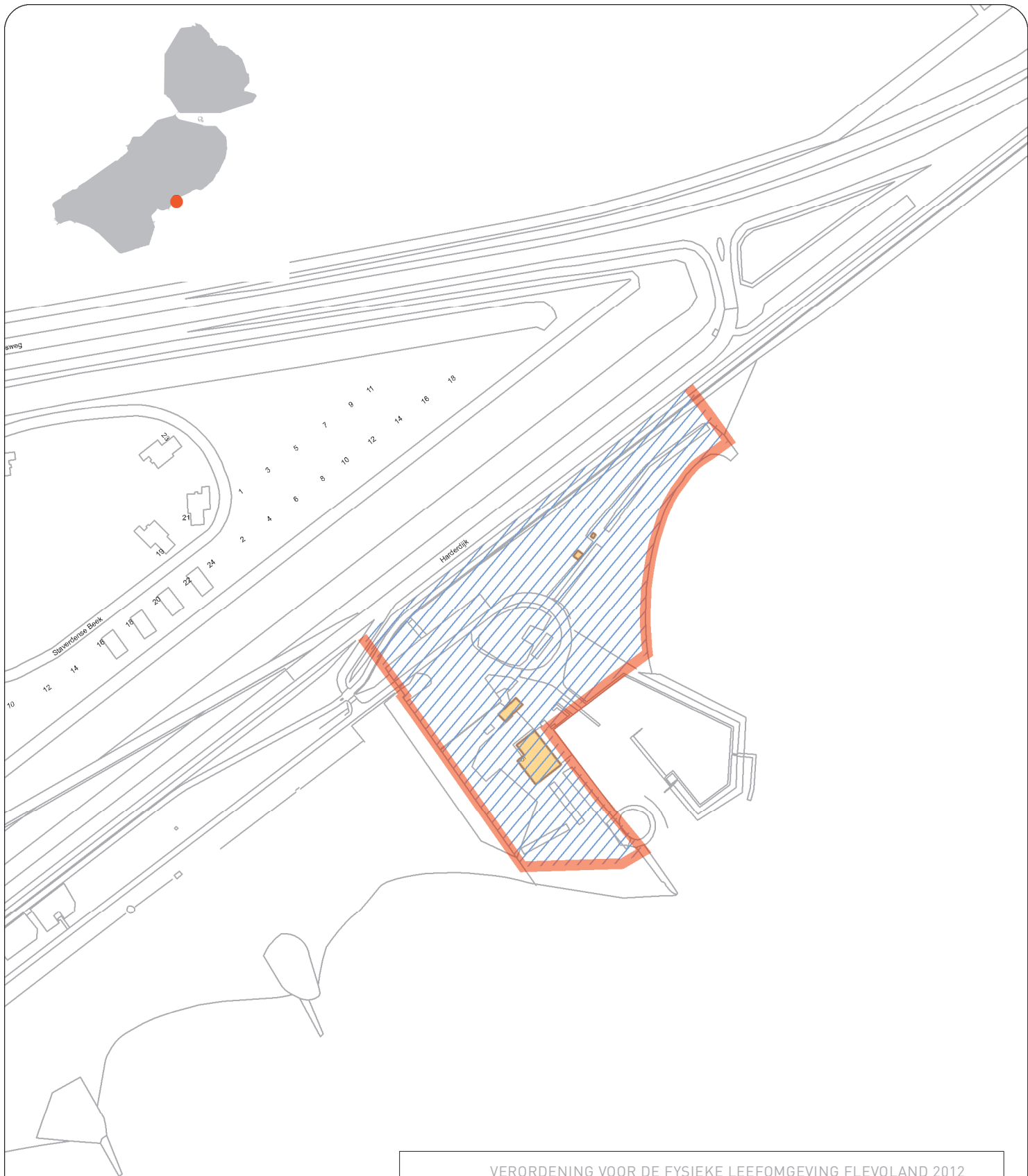
RWN | GEO | 120033

0

schaal 1 : 2500

200 m





Valuwemeer

VERORDENING VOOR DE FYSIEKE LEEFOMGEVING FLEVOLAND 2012

Kaart 5.21

REGIONALE WATERKERING | DE HARDER



Tracé regionale waterkering /
Begrenzing regionaal
veiligheidsniveau



Beschermd buitendijks
gebied



Beschermd object

PROVINCIE FLEVOLAND



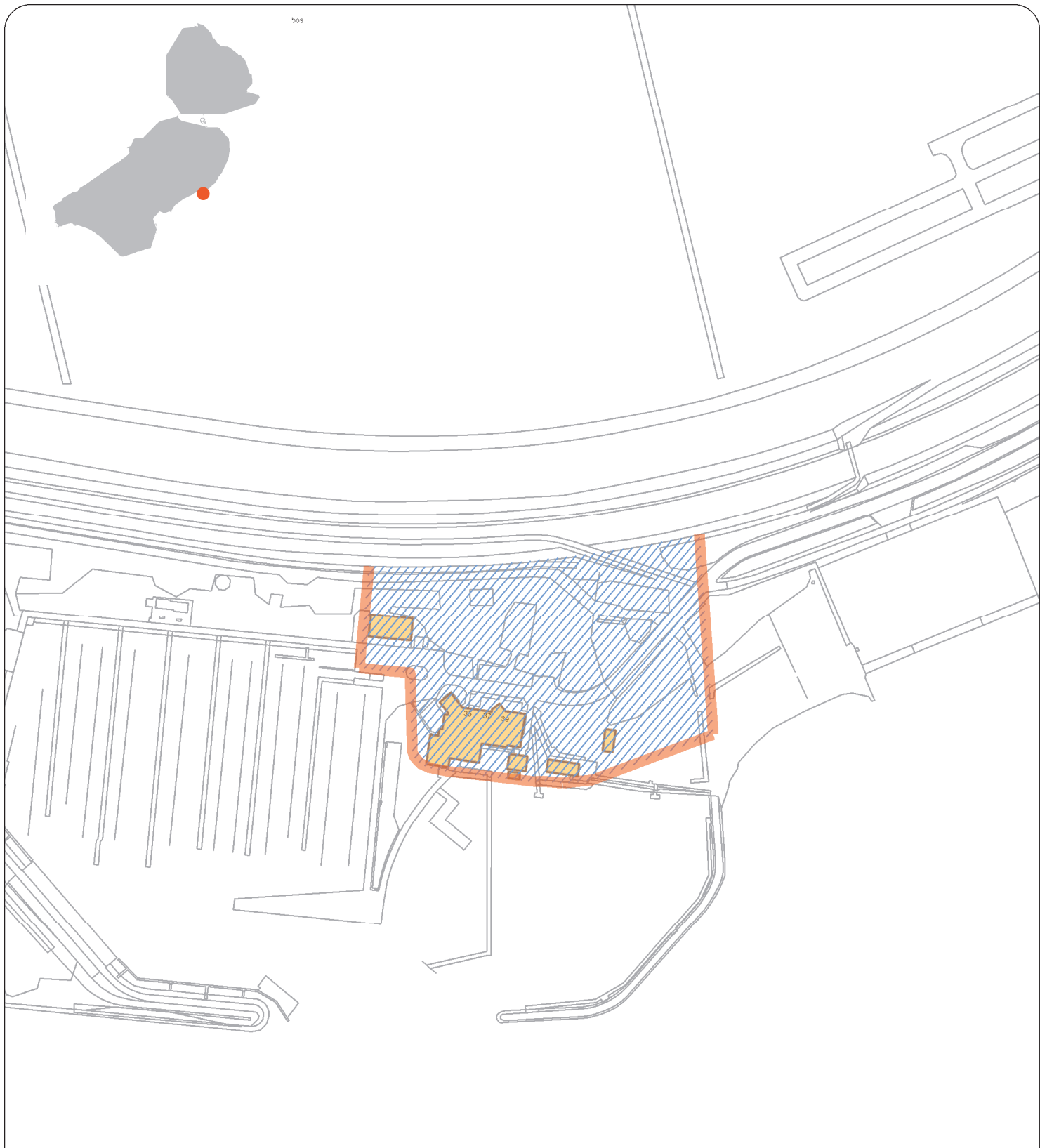
RWN | GEO | 120033

0

schaal 1 : 2500

200 m







VERORDENING VOOR DE FYSIEKE LEEFOMGEVING FLEVOLAND 2012

Kaart 5.22

REGIONALE WATERKERING | BREMERBERGSE HOEK

 Tracé regionale waterkering /
Begrenzing regionaal
veiligheidsniveau

 Beschermd buitendijks
gebied

 Beschermd object

PROVINCIE FLEVOLAND



RWN | GEO | 120033

0

schaal 1 : 2500

200 m







VERORDENING VOOR DE FYSIEKE LEEFOMGEVING FLEVOLAND 2012

Kaart 5.23

REGIONALE WATERKERING | DE KLINK

 Tracé regionale waterkering /
Begrenzing regionaal
veiligheidsniveau

 Beschermd buitendijks
gebied

 Beschermd object

PROVINCIE FLEVOLAND



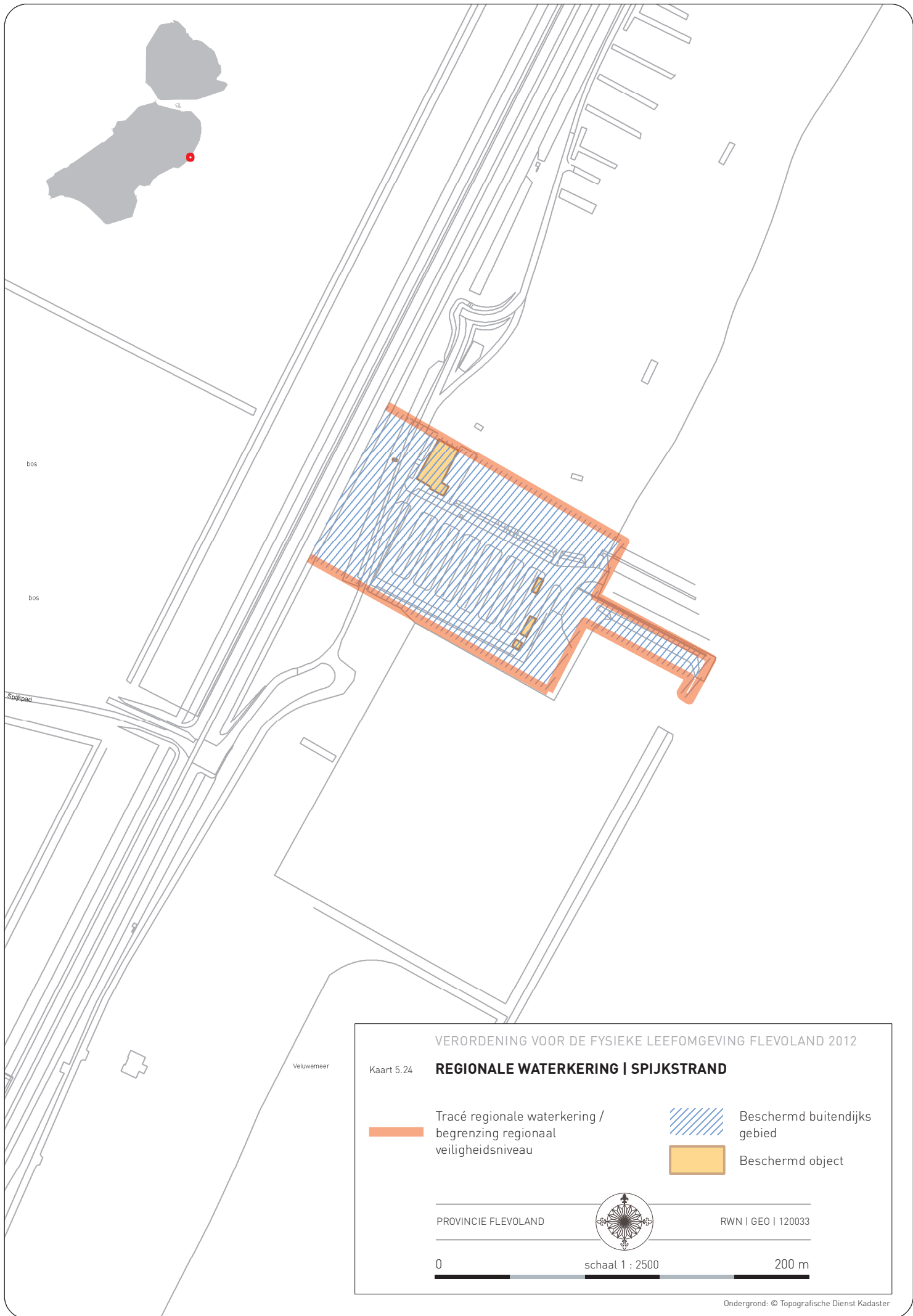
RWN | GEO | 120033

0

schaal 1 : 2500

200 m





VERORDENING VOOR DE FYSIEKE LEEFOMGEVING FLEVOLAND 2012

Kaart 5.24

REGIONALE WATERKERING | SPIJKSTRAND

Tracé regionale waterkering /
begrenzing regionaal
veiligheidsniveau

Beschermd buitendijks
gebied

Beschermd object

PROVINCIE FLEVOLAND

RWN | GEO | 120033

0

schaal 1 : 2500


200 m



VERORDENING VOOR DE FYSIEKE LEEFOMGEVING FLEVOLAND 2012

Kaart 5.25

REGIONALE WATERKERING | KNARDIJK

 Tracé regionale waterkering /
begrenzing regionaal
veiligheidsniveau

PROVINCIE FLEVOLAND



RWN | GEO | 120033

0 schaal 1 : 100000 5000 m