


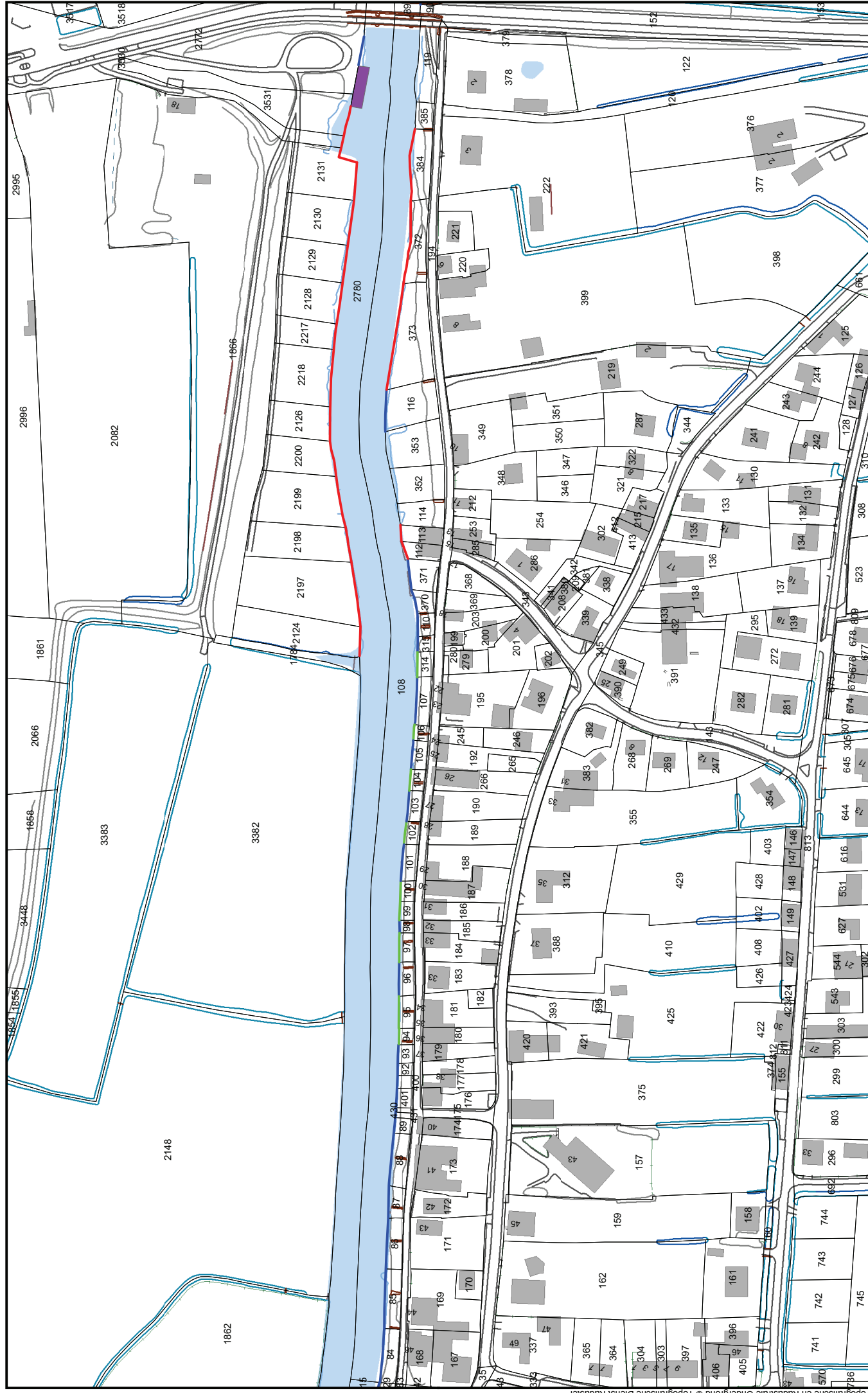
Kaart 19 Rumpst	
Getekend: JE	Verkeersbesluit ligplaatsen Linge 2011
Datum: december 2011	Schaal: 1:2.000
Formaat: A3	




- Ligplaatszone handmatig voortbewogen vaartuigen
- Ligplaatszone open motorboten
- Ligplaatszone motorboten
- Geen ligplaatsverbod Waterschap Rivierland
- Ligplaatszone beroepsvaart
- Ligplaatszone passantenhavens, jachthavens, jachtwerf
- Ligplaatszone woonboten
- Uitspanningen
- Veerpont



Hoewel bij de samenstelling van deze kaart de grootste zorgvuldigheid is betracht, kan Waterschap Rivierland niet garanderen dat de informatie compleet, actueel en/of accuraat is. Waterschap Rivierland aanvaardt dan ook geen enkele aansprakelijkheid voor schade ontstaan door gebruik van de informatie van deze kaart.





Waterschap  
Rivierland

**Kaart 20 Rumpst**

Getekend: JE

Datum: december 2011

Schaal: 1:2.000


Formaat: A3

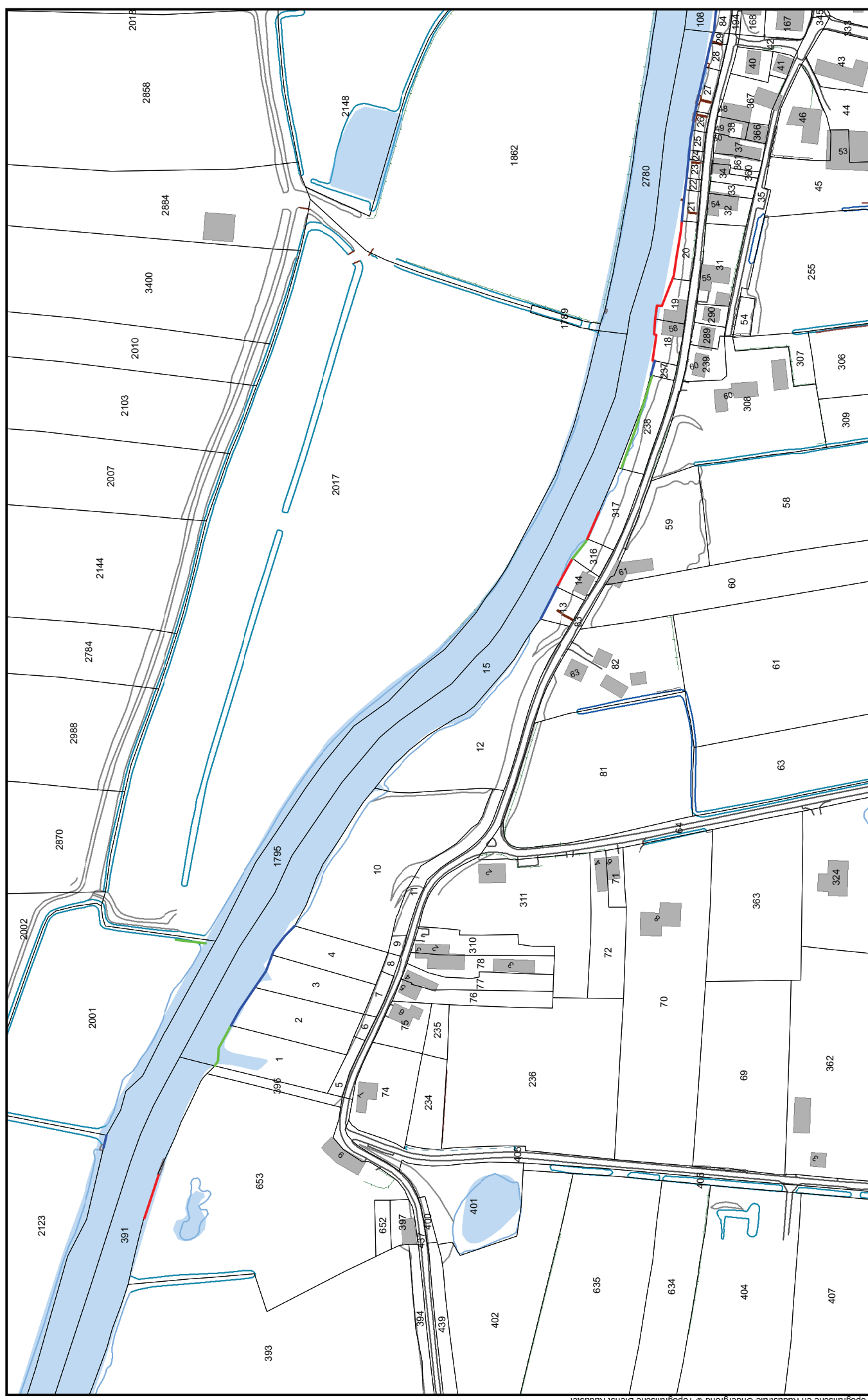
Topografische en Kadastreale Ondergrond © Topografische Dienst Kadaster

Hoewel bij de samenstelling van deze kaart de grootste zorgvuldigheid is betracht, kan Waterschap Rivierland niet garanderen dat de informatie compleet, actueel en/of accuraat is. Waterschap Rivierland aanvaardt dan ook geen enkele aansprakelijkheid voor schade ontstaan door gebruik van de informatie van deze kaart.

Geen ligplaatsverbod Waterschap Rivierland

- Ligplaatszone handmatig voortbewogen vaartuigen
- Ligplaatszone beroepsvaart
- Ligplaatszone passantenhavens, jachthavens, jachtwerf
- Ligplaatszone woonboten
- Uitspanningen
- Veerpont

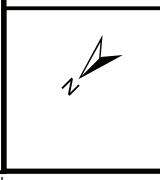




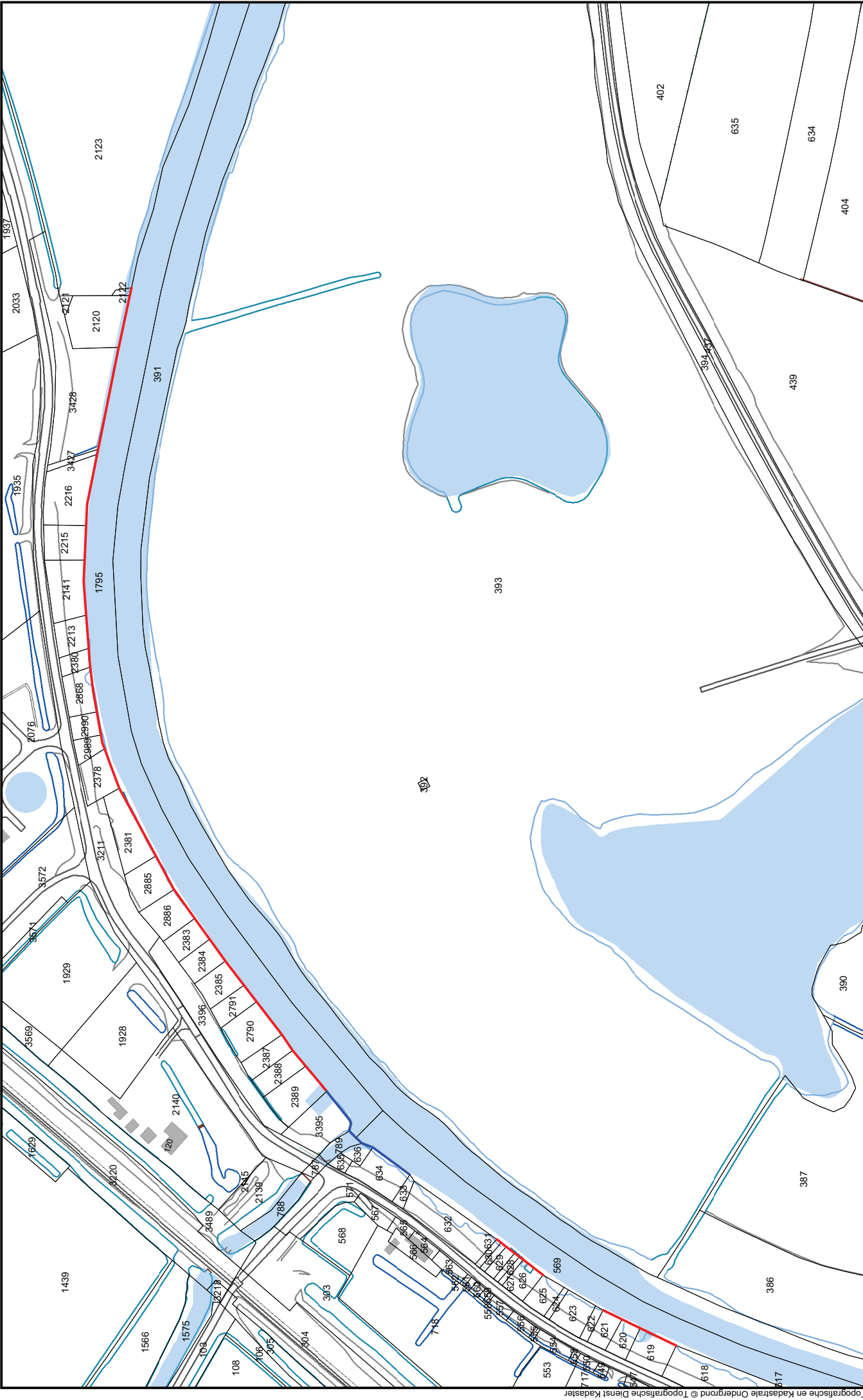
Kaart 21 Rumpst	
Getekend: JE	Verkeersbesluit ligplaatsen Linge 2011
Datum: december 2011	Schaal: 1:2.000
Formaat: A3	




- Ligplaatszone handmatig voortbewogen vaartuigen
- Ligplaatszone beroepsvaart
- Ligplaatszone open motorboten
- Ligplaatszone motorboten
- Ligplaatszone woonboten
- Uitspanningen
- Veerpont
- Geen ligplaatsverbod Waterschap Rivierland
- Ligplaatszone beroepsvaart
- Ligplaatszone passantenhavens, jachthavens, jachtwerf
- Ligplaatszone woonboten
- Uitspanningen
- Veerpont



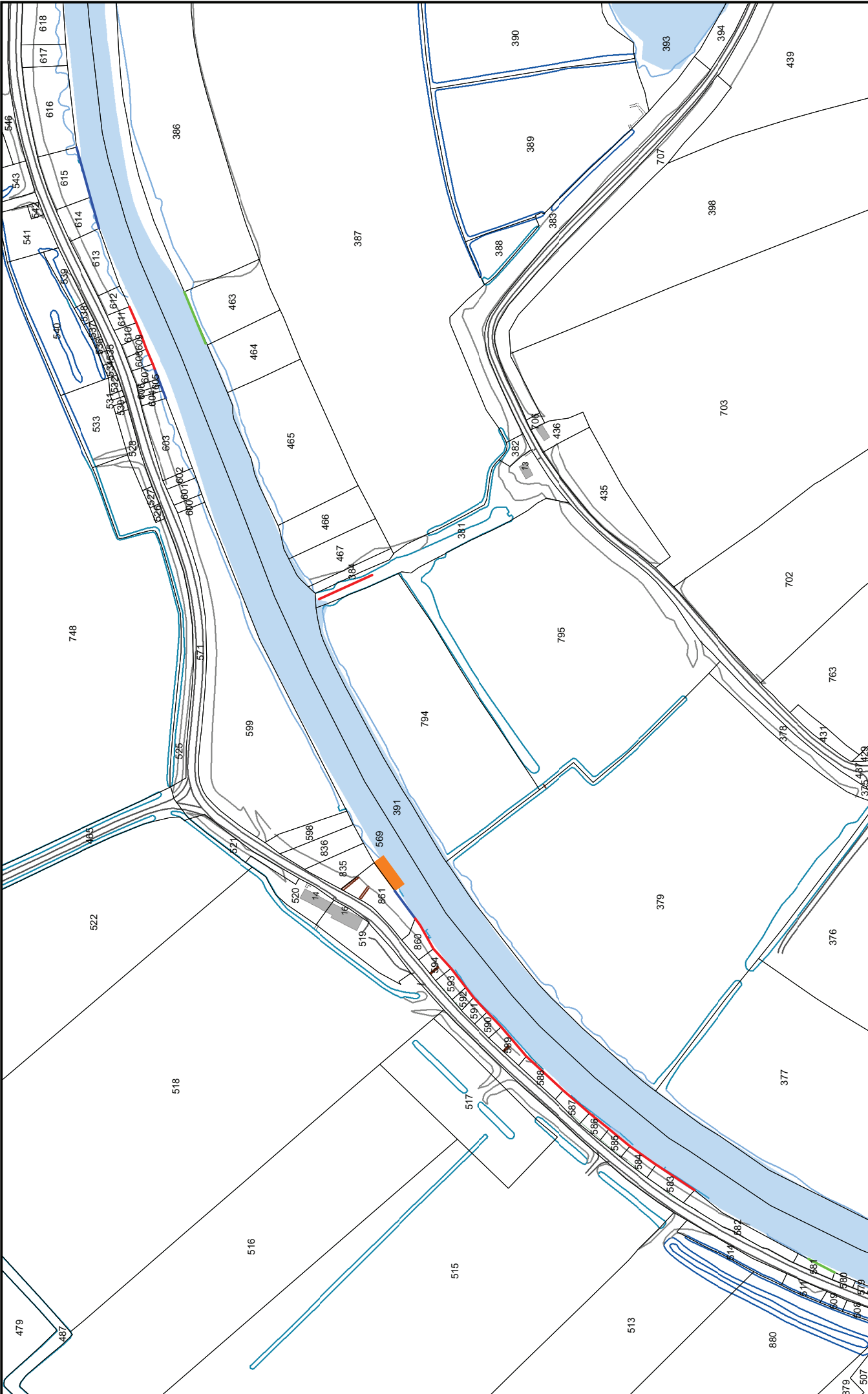
Hoewel bij de samenstelling van deze kaart de grootste zorgvuldigheid is betracht, kan Waterschap Rivierland niet garanderen dat de informatie compleet, actueel en/of accuraat is. Waterschap Rivierland aanvaardt dan ook geen enkele aansprakelijkheid voor schade ontstaan door gebruik van de informatie van deze kaart.



		Kaart 22 Rumpst	
		Getekend: JE	Verkeersbesluit ligplaatsen Linge 2011
Datum: december 2011		Schaal: 1:2.000	Formaat: A3

- Ligplaatszone handmatig voortbewogen vaartuigen
- Ligplaatszone open motorboten
- Ligplaatszone motorboten
- Ligplaatszone passanten/havens, jachthavens, jachtwerf
- Ligplaatszone woonboten
- Uitspanningen
- Veerpont

Hoewel bij de samenstelling van deze kaart de grootste zorgvuldigheid is betracht, kan Waterschap Rivierland niet garanderen dat de informatie compleet, actueel en/of accuraat is. Waterschap Rivierland aanvaardt dan ook geen enkele aansprakelijkheid voor schade ontstaan door gebruik van de informatie van deze kaart.



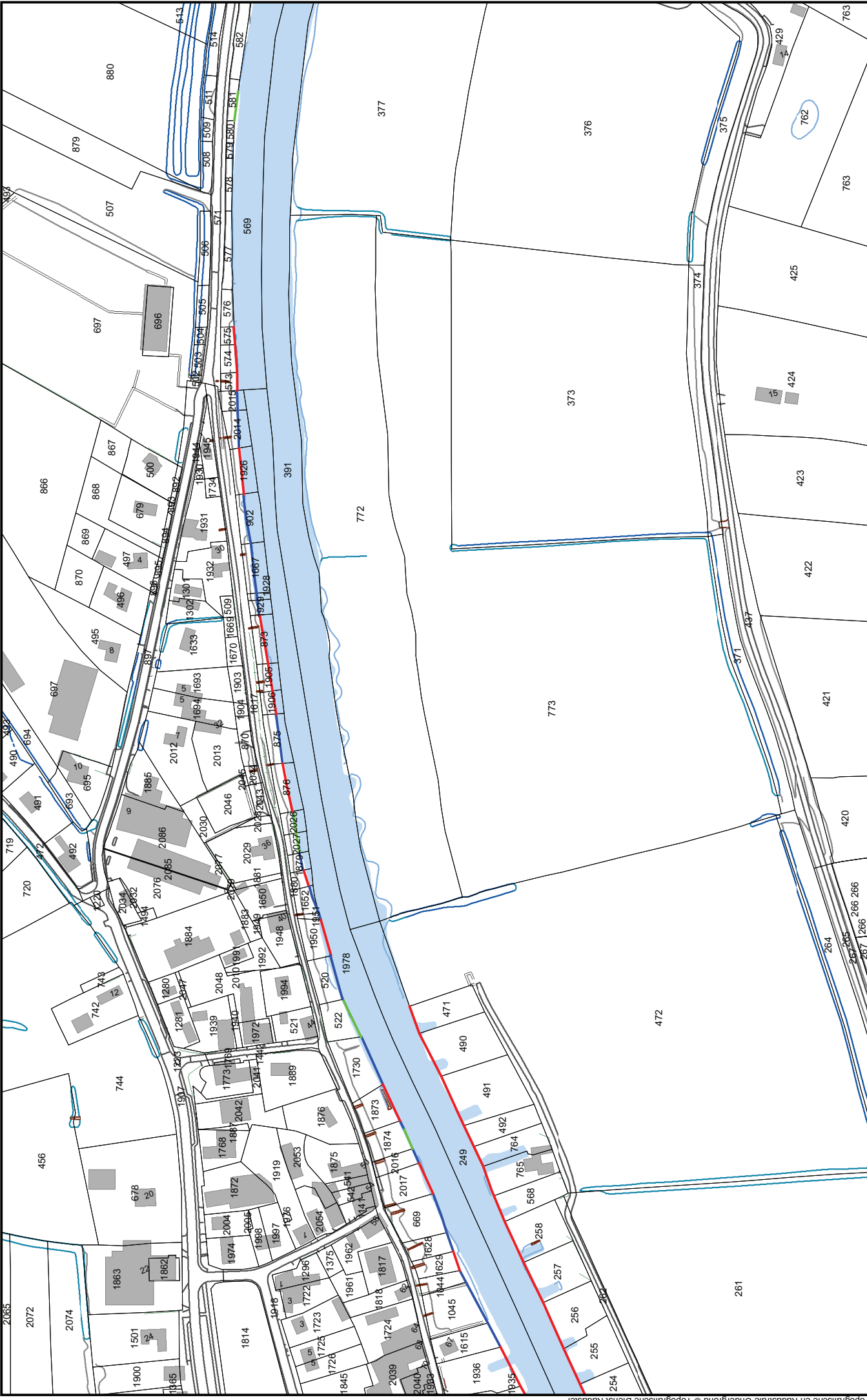
Kaart 23 Rhenoy	
Getekend: JE	Verkeersbesluit ligplaatsen Linge 2011
Datum: december 2011	Schaal: 1:2.000
Formaat: A3	





■ Geen ligplaatsverbod Waterschap Rivierenland  
 ■ Ligplaatszone beroepsvaart  
 ■ Ligplaatszone open motorboten  
 ■ Ligplaatszone motorboten  
 ■ Ligplaatszone passantenhavens, jachthavens, jachtwerf  
 ■ Ligplaatszone woonboten  
 ■ Uitspanningen  
 ■ Veerpont

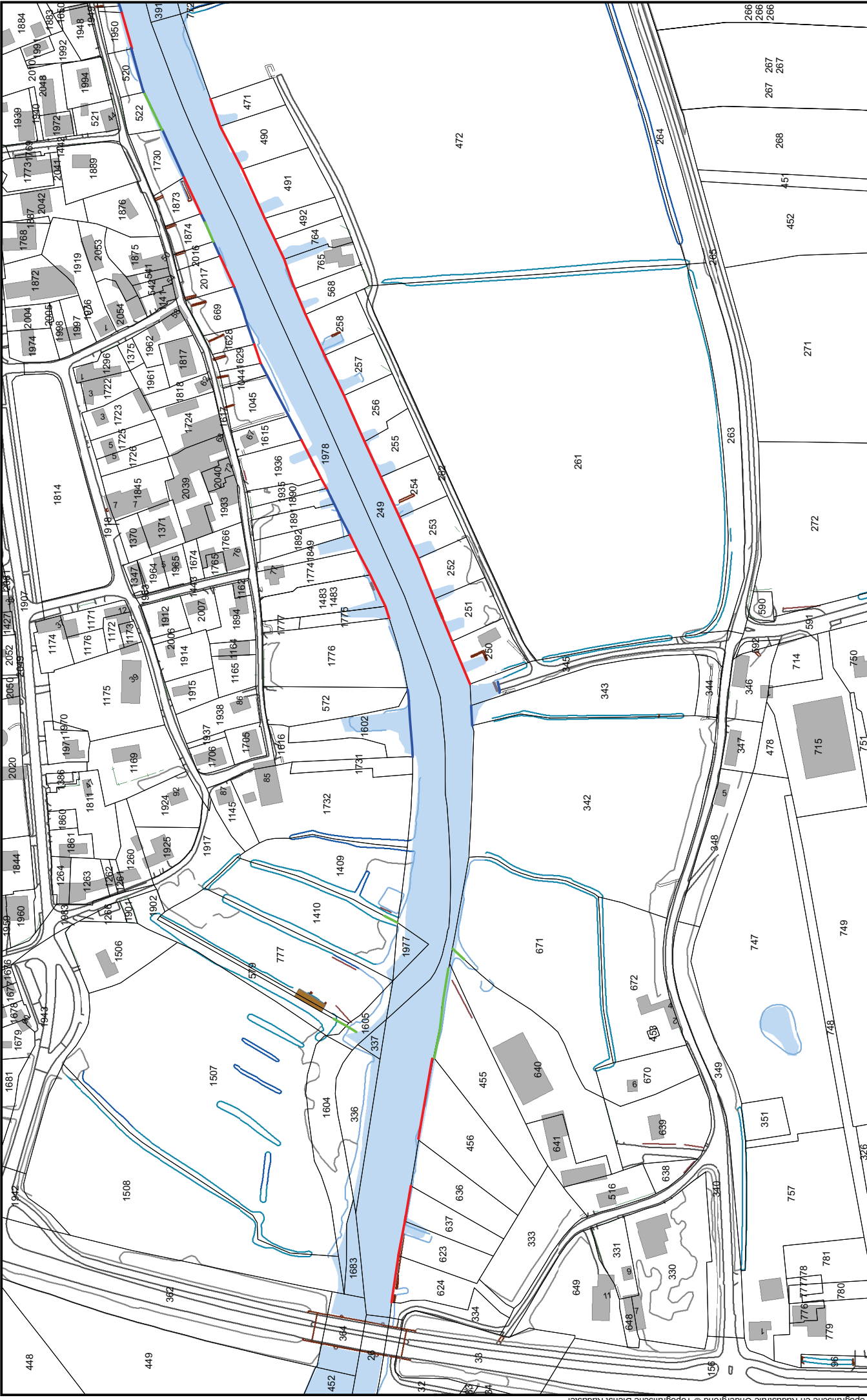



Hoewel bij de samenstelling van deze kaart de grootste zorgvuldigheid is betracht, kan Waterschap Rivierenland niet garanderen dat de informatie compleet, actueel en/of accuraat is. Waterschap Rivierenland aanvaardt dan ook geen enkele aansprakelijkheid voor schade ontstaan door gebruik van de informatie van deze kaart.



	Kaart 24 Rhenoy	
	Getekend: JE	Verkeersbesluit ligplaatsen Linge 2011
Datum: december 2011		Schaal: 1:2.000
		Formaat: A3

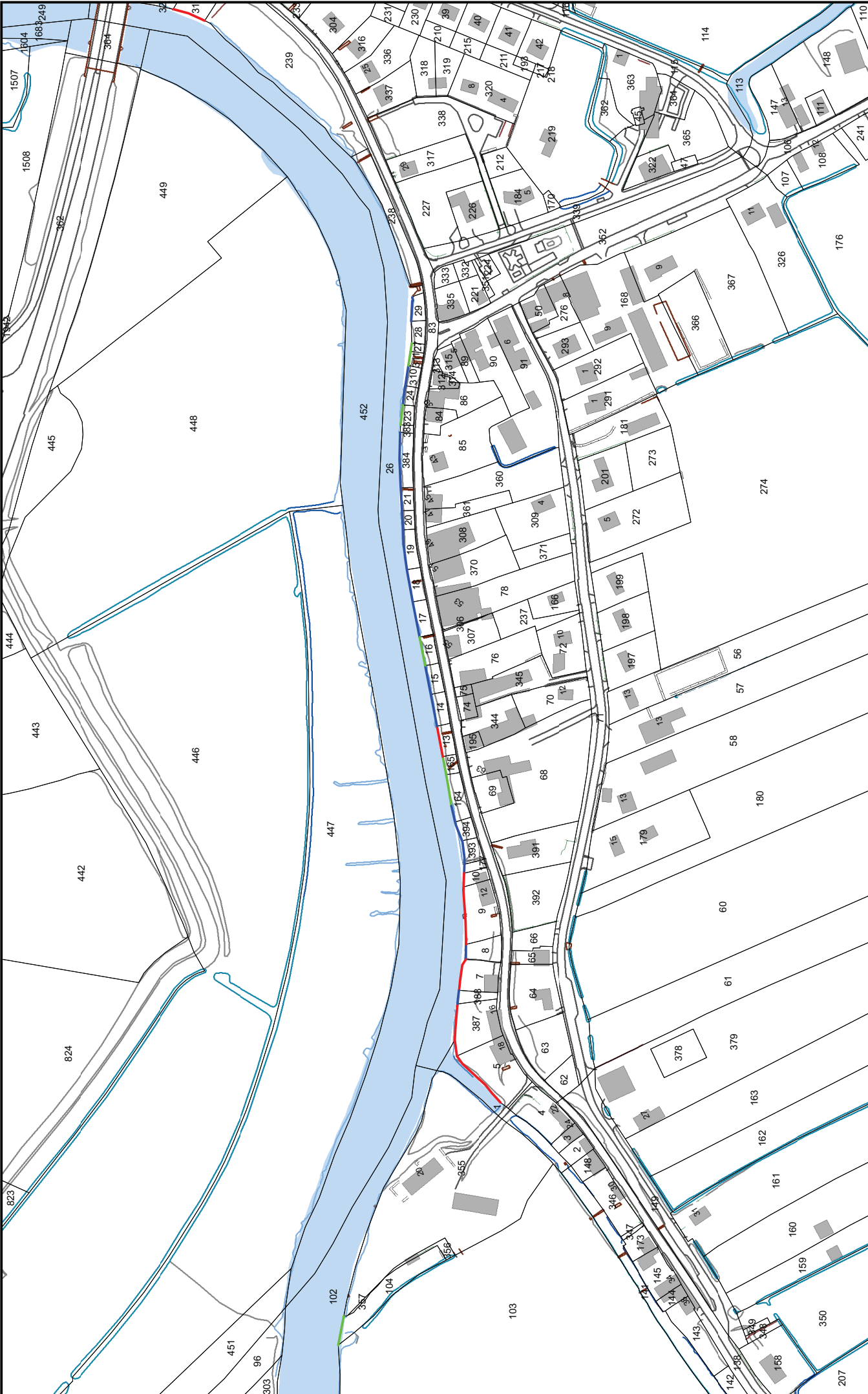
Hoewel bij de samenstelling van deze kaart de grootste zorgvuldigheid is betracht, kan Waterschap Rivierenland niet garanderen dat de informatie compleet, actueel en/of accuraat is. Waterschap Rivierenland aanvaardt dan ook geen enkele aansprakelijkheid voor schade ontstaan door gebruik van de informatie van deze kaart.





		<b>Kaart 25 Rhenoy</b>	
<b>Getekend: JE</b>	<b>Verkeersbesluit ligplaatsen Linge 2011</b>		
<b>Datum: december 2011</b>		<b>Schaal: 1:2.000</b>	<b>Formaat: A3</b>

- Geen ligplaatsverbod Waterschap Rivierenland
- Ligplaatszone handmatig voortbewogen vaartuigen
- Ligplaatszone open motorboten
- Ligplaatszone beroepsvaart
- Ligplaatszone passantenhavens, jachthavens, jachtwerf
- Ligplaatszone woonboten
- Uitspanningen
- Veerpont

Hoewel bij de samenstelling van deze kaart de grootste zorgvuldigheid is betracht, kan Waterschap Rivierenland niet garanderen dat de informatie compleet, actueel en/of accuraat is. Waterschap Rivierenland aanvaardt dan ook geen enkele aansprakelijkheid voor schade ontstaan door gebruik van de informatie van deze kaart.



	Kaart 26 Gellicum	
	Getekend: JE	Verkeersbesluit ligplaatsen Linge 2011
Datum: december 2011		Schaal: 1:2.000
		Formaat: A3

- Geen ligplaatsverbod Waterschap Rivierland
- Ligplaatszone handmatig voortbewogen vaartuigen
- Ligplaatszone beroepsvaart
- Ligplaatszone open motorboten
- Ligplaatszone passanten/havens, jachthavens, jachtwerf
- Ligplaatszone motorboten
- Ligplaatszone woonboten
- Uitspanningen
- Veerpont

Hoewel bij de samenstelling van deze kaart de grootste zorgvuldigheid is betracht, kan Waterschap Rivierland niet garanderen dat de informatie compleet, actueel en/of accuraat is. Waterschap Rivierland aanvaardt dan ook geen enkele aansprakelijkheid voor schade ontstaan door gebruik van de informatie van deze kaart.