

# Hoofdstuk 3 Vergunningverlening in beschermingsgebieden

## 3.1 Inleiding

### 1. Volledig beschermd gebied

#### *EVZ en leggerwaterloop*



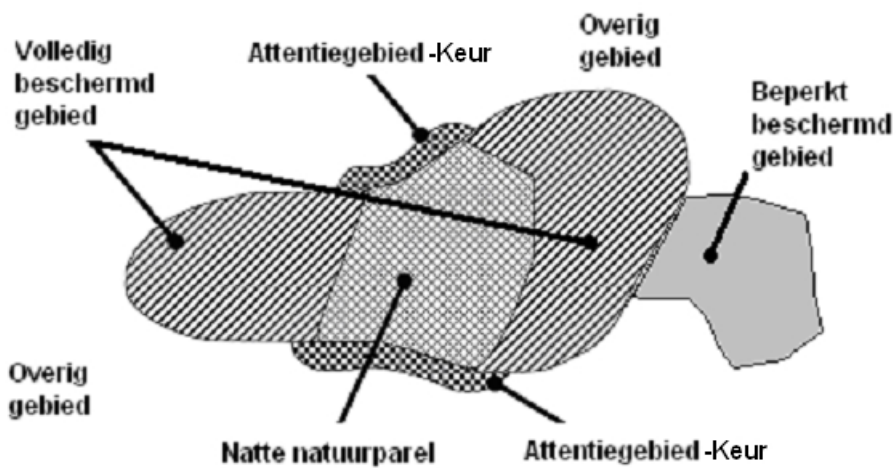
**Land-  
bouw**

**legger  
waterloop  
bouw**

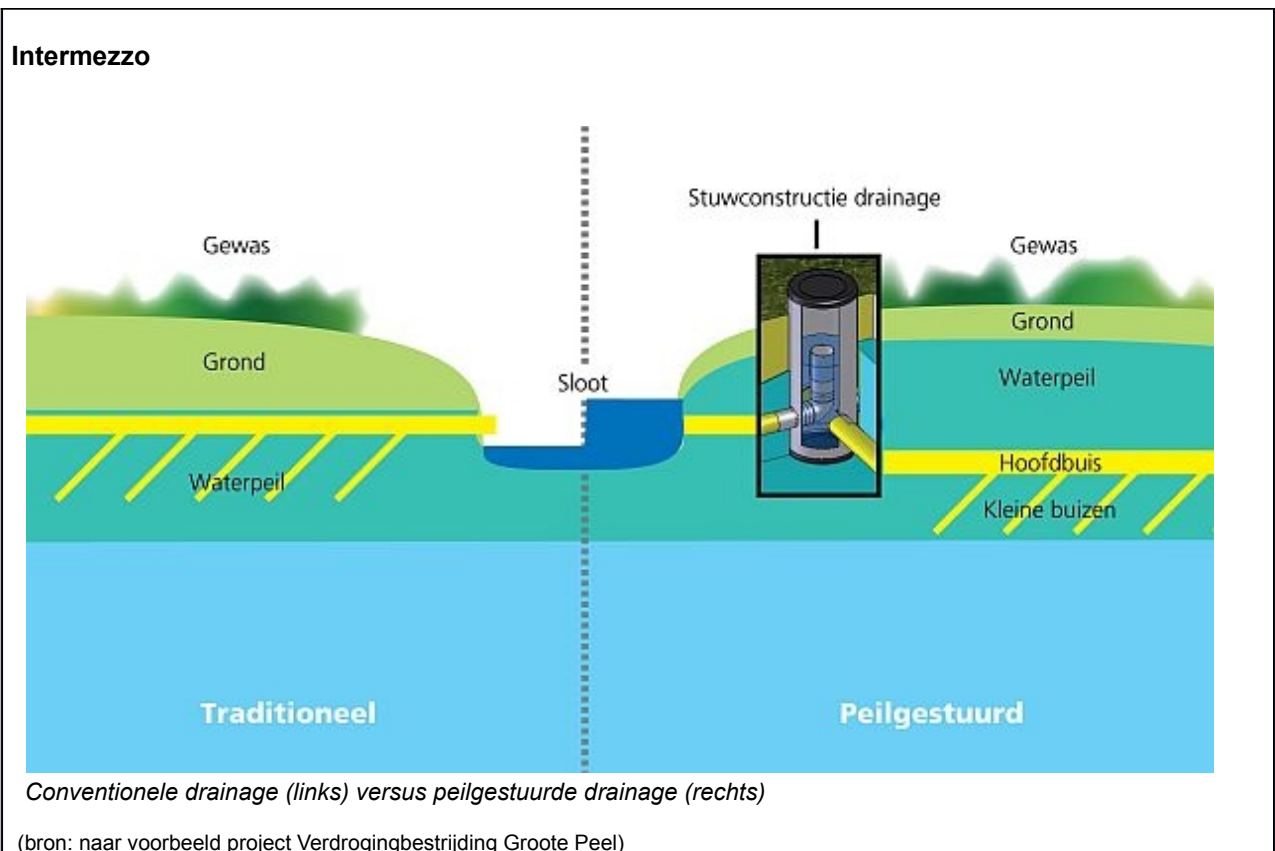
**EVZ**

**land-**

### 2. Attentiegebied Keur

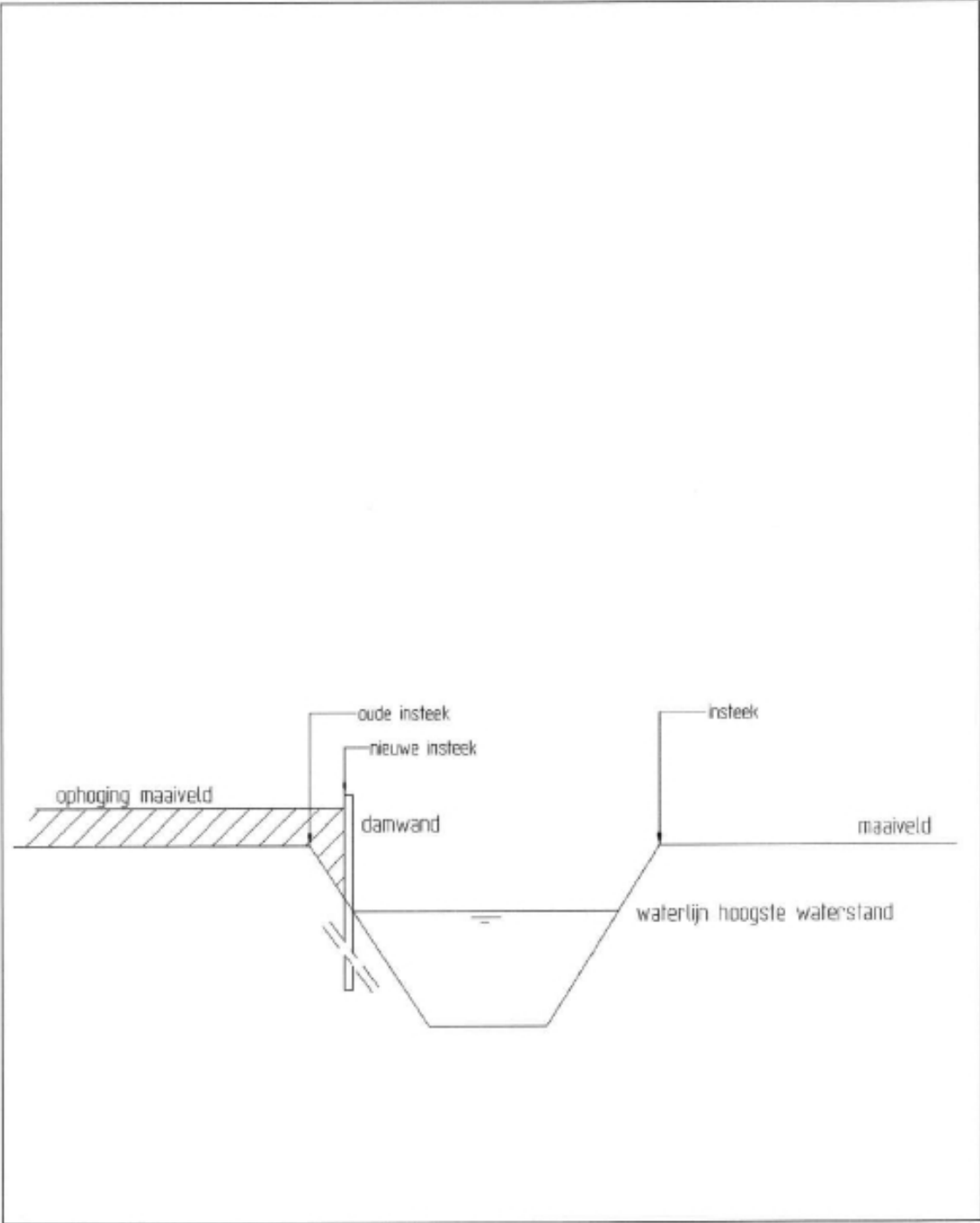


## Hoofdstuk 4 Watervergunning voor het lozen, onttrekken, aan- en afvoeren



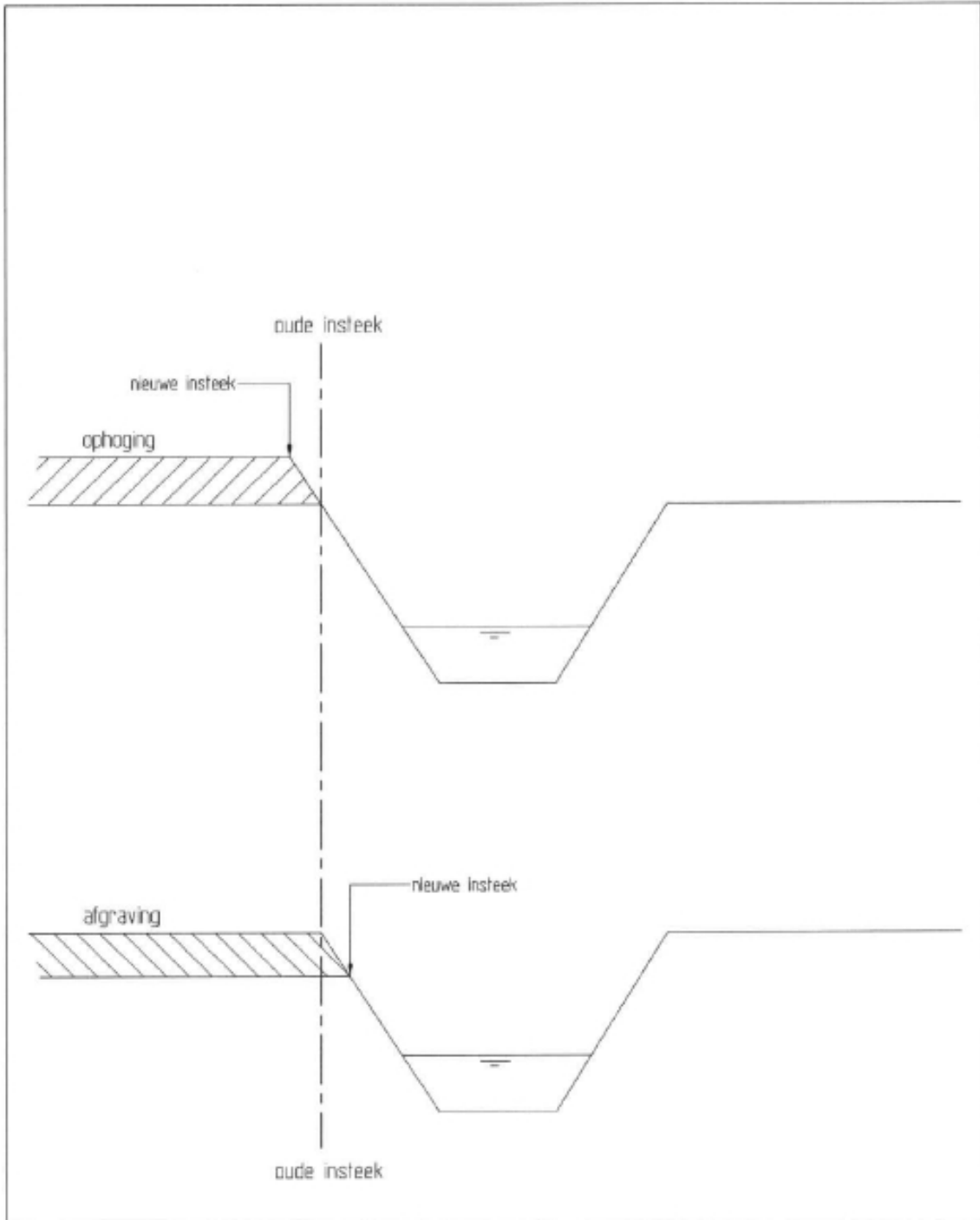
Bijlage 2 Aanbrengen keerwanden

**Schematische weergave van de locatie van de insteek bij een damwand**

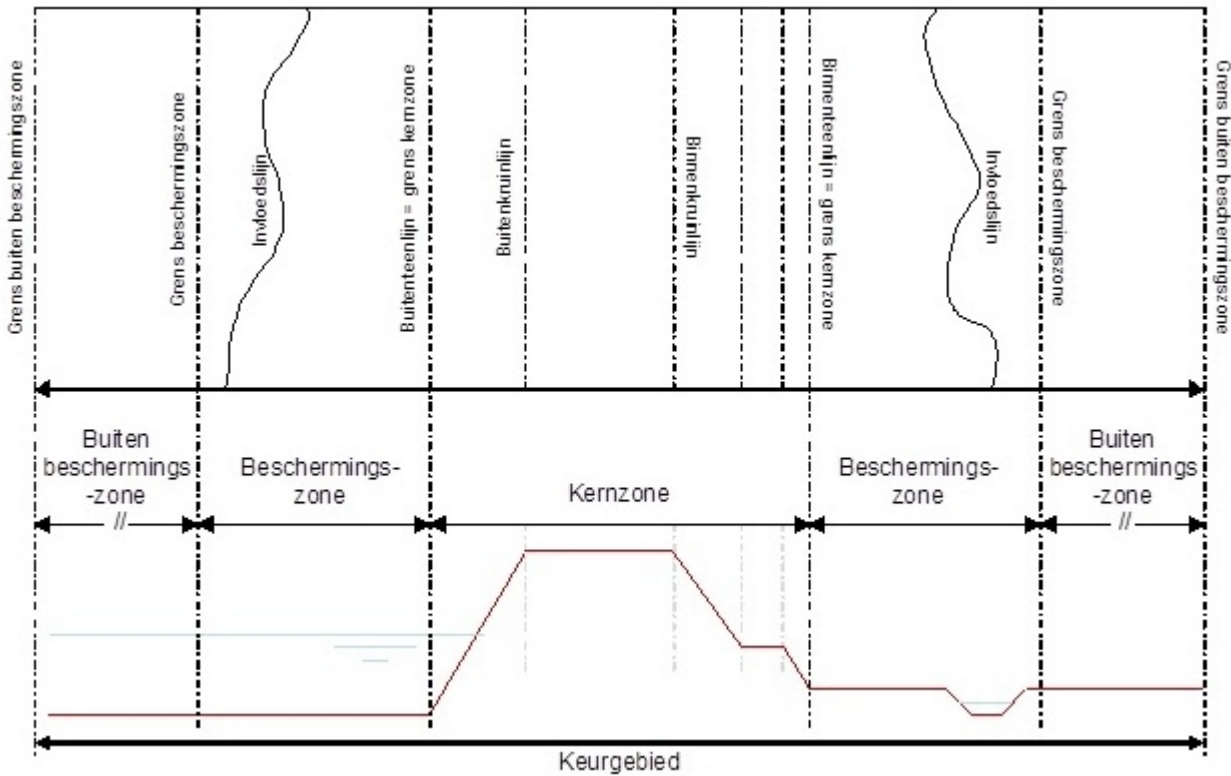


### Bijlage 3 Aanpassen maaiveld

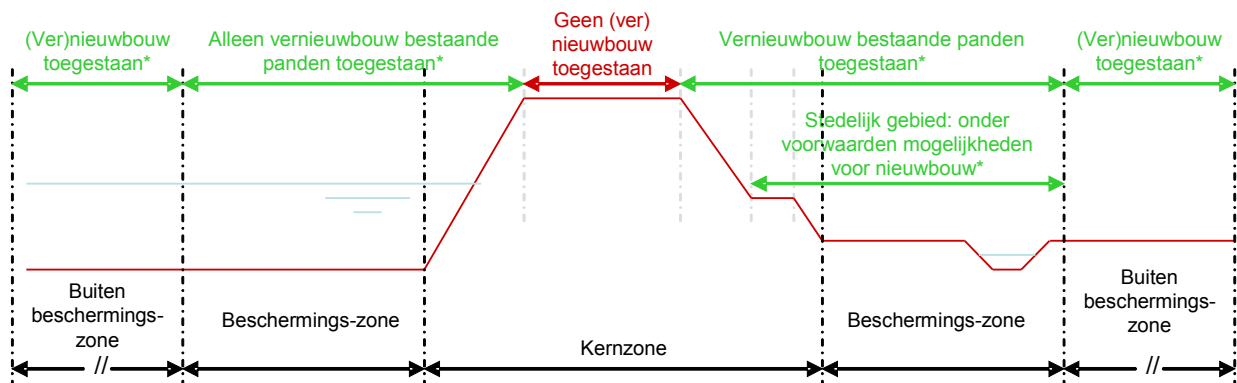
#### Schematische weergave van de verandering van de insteek bij maaiveldverhoging of -verlaging



# Hoofdstuk 5 Algemeen




## Hoofdstuk 6    Beleidsregel niet-waterkerende bouwwerken



\* In alle gevallen waarin (ver)nieuwbouw is toegestaan geldt dat wel moet worden voldaan aan de toetsingscriteria voor vergunningverlening

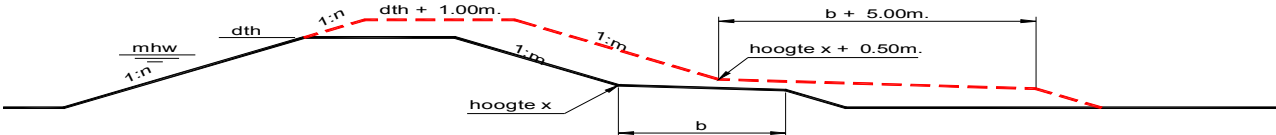
## Hoofdstuk 7    Beleidsregel bomen en struiken



- \* In alle gevallen waarin de aanplant van nieuwe bomen en struiken binnen 10 meter uit de buitenteen en binnen 4 meter uit de binnenteen is toegestaan geldt dat:
- dit alleen is toegestaan buiten het profiel van vrije ruimte (inclusief ontgrondingskuil)
  - moet worden voldaan aan de toetsingscriteria voor vergunningverlening

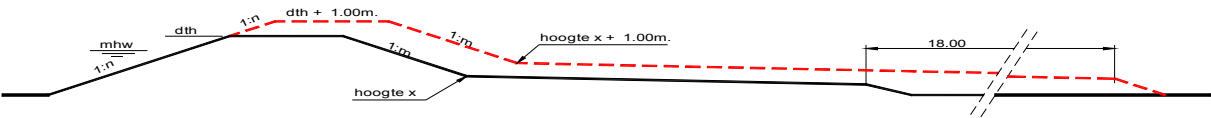
# Bijlage 2 Waterkeringprofielen

afschuiven is maatgevend



figuur : profiel van vrije ruimte wanneer afschuiven maatgevend is

pipng is maatgevend



figuur : profiel van vrije ruimte wanneer pipng/opbarsting maatgevend is



# Bijlage 3 Bezwijkmechanismen waterkeringen

